

Приложение к приказу Министерства
строительства, жилищно-коммунального
хозяйства и энергетики Республики
Карелии от _____._____.2016 г. № _____

Документация по планировке территории объекта

«Строительство автомобильной дороги
«Подъезд к памятнику природы «Белые мосты», км 0 – км 6+569»

Том 3

Проект межевания территории

г. Вологда
2016 год

№ п/п	Наименование	Страница
1	Пояснительная записка	
2	Чертеж проекта межевания территории М 1:1000	
3	Схема резервирования земель необходимых для размещения объекта капитального строительства регионального значения	

Взамен инв. №	
Подпись и дата	
Инв. № орг.	

						Проект межевания территории			
Изм.	Кол.уч	Лист	№док	Подпись	Дата				
Разработал		Румакова Е.В.			07.2016	Содержание	Стадия	Лист	Листов
Проверил		Смирнова Т.А.			07.2016		П	1	1
						ООО «ВекторСтрой»			

ВВЕДЕНИЕ

По инициативе ООО ПТО «Питкяранта» на основании федеральной целевой программы «Развитие внутреннего и въездного туризма в Российской Федерации (2015 -2018 годы)» и в целях реализации Схемы территориального планирования Республики Карелия, утвержденной постановлением правительства Республики Карелия 6 июля 2007 года № 102-П, Министерством строительства, жилищно-коммунального хозяйства и энергетики Республики Карелия от 06.07.2016г. № 185 принято решение о подготовке документации по планировке территории объекта капитального строительства регионального значения: «Строительство автомобильной дороги «Подъезд к памятнику природы «Белые мосты», км 0 – км 6+569» (далее – Объект строительства).

Подготовка проектной документации Объекта строительства выполнена ООО «Альянс Групп» на основании договора БМ 1/2016 от 9 марта 2016 года, заключенного с ООО ПТО «Питкяранта» и задания на выполнение инженерных изысканий и подготовку проектной документации, выданного и утвержденного Директором ООО ПТО «Питкяранта» А.М. Черняковым.

Проектируемый участок строительства автомобильной дороги общего пользования регионального значения подъезд к природному водопаду «Белые мосты», на участке автомобильная дорога А-121 «Сортавала» км 319 – км 6 подъезд к природному водопаду «Белые мосты» в Республике Карелия расположен на территории сельского поселения Импилахтинское и городского поселения Питкярантское Питкярантского муниципального района Республики Карелия, в районе км 319 автодороги А-121 «Сортавала».

Разработка данного проекта межевания территории линейного объекта осуществляется в составе проекта планировки территории.

Границами проекта межевания территории линейного объекта являются границы проектируемого постоянного отвода для размещения Объекта строительства.

Проектом межевания территории линейного объекта определяются площадь и границы образуемых земельных участков для размещения Объекта строительства.

Объект строительства расположен в кадастровых кварталах - 10:05:0042502, 10:05:0042501.

Начало участка строительства объекта - ПК 0+00, что соответствует съезду со стоянки на 319 км существующей дороги общего пользования федерального значения А-121 «Сортавала».

Конец трассы– ПК 65+69,58.

Протяженность проектируемого участка автомобильной дороги общего пользования регионального значения — 6569,58 м.

Инь.№ ориг.	Подпись и дата	Взам. инв. №	Проект межевания территории							
			Изм.	Кол.у	Лист	№ док	Подпись	Дата		
			Разработал	Румакова Е.В.		07.2016	Текстовая часть	Стадия	Лист	Листов
			Проверил	Смирнова Т.А.		07.2016		П	1	47
								ООО «ВекторСтрой»		

2. ОСНОВНЫЕ ЦЕЛИ И ЗАДАЧИ ПРОЕКТА МЕЖЕВАНИЯ ТЕРРИТОРИИ ЛИНЕЙНОГО ОБЪЕКТА

Подготовка проекта межевания территории линейного объекта осуществляется в целях обеспечения устойчивого развития территорий, установления границ земельных участков, предназначенных для строительства и размещения линейного объекта.

Основными задачами проекта межевания территории линейного объекта с учетом требований к составу, содержанию и порядку подготовки документации по планировке территории, установленных Градостроительным кодексом Российской Федерации, является:

- определение в соответствии с документами территориального планирования или в случаях, предусмотренных законодательством, иными документами, зоны планируемого размещения линейного объекта;
- определение границ формируемых земельных участков, планируемых для предоставления под строительство планируемого к размещению линейного объекта;
- обеспечение публичности и открытости градостроительных решений;
- создание информационного ресурса ИСОГД в виде базы пространственных или иных данных об объектах градостроительной деятельности в целях обеспечения автоматизации процессов при исполнении муниципальных функций и предоставлении услуг в сфере градостроительной деятельности.

3. ТЕХНИЧЕСКИЕ ПАРАМЕТРЫ ПРОЕКТИРУЕМОГО УЧАСТКА АВТОМОБИЛЬНОЙ ДОРОГИ ОБЩЕГО ПОЛЬЗОВАНИЯ РЕГИОНАЛЬНОГО ЗНАЧЕНИЯ «СТРОИТЕЛЬСТВО АВТОМОБИЛЬНОЙ ДОРОГИ «ПОДЪЕЗД К ПАМЯТНИКУ ПРИРОДЫ «БЕЛЫЕ МОСТЫ», КМ 0 – КМ 6+569».

В соответствии с Задаaniem б/н от 9 марта 2016 года на выполнение изыскательских работ и разработку проектной документации по объекту: «Строительство автомобильной дороги подъезд к природному водопаду «Белые мосты», на участке автомобильная дорога А-121 «Сортавала» км 319 – км 6 подъезд к природному водопаду «Белые мосты в Республике Карелия», утвержденного Директором ООО ПТО «Питкяранта» А.М. Черняковым проектируемый участок автомобильной дороги имеет параметры V категории.

Основные технические характеристики:

Расчетная скорость – 60 км/ч;

Нормативные нагрузки от автотранспортных средств – по ГОСТ 52748-2007;

Число полос движения – 1;

Ширина земляного полотна – 8,0 м;

Ширина проезжей части – 4,5 м;

Ширина обочин – 2x1,75 м;

Дорожная одежда – переходного типа с покрытием из ЩПС С-5 укрепленная геосеткой Славрос СД-30;

Малые искусственные сооружения – капитального типа.

Основные параметры плана трассы:

Длина трассы – 6569,58 м;

Количество углов поворота – 16 шт.;

Взам. инв. №	Подпись и дата	Изм.	Кол.у	Лист	№ док	Подпись	Дата	Лист
Ив. № ориг.		Проект межевания территории						2

15	Питкяранское участковое лесничество, кв. 1-5, 12-19, 24-32, 35-41, 46-51, 58-62	10:05:0042502:183:3У3			Автомобильный транспорт		1779			
16		10:05:0042502:183:3У4			Автомобильный транспорт		394			
17	Республика Карелия, Питкярантский район	10:05:0042502:116:3У1 (10:05:0042500:14)	земли сельскохозяйственного назначения	под сельскохозяйственное производство для сельскохозяйственного использования	Автомобильный транспорт	878331	344	Гришин Сергей Викторович. Общая долевая собственность, № 101007/013/2013 545 от 16.12.2013. Размер доли: 1/3 доля от 2,66 га. Гришин Сергей Викторович. Общая долевая собственность, 101007/004/2014 138 от 26.02.2014. Размер доли: 2/3 доля от 2,66 га.		
18	Республика Карелия, Питкярантский район	10:05:0042502:116:3У2 (10:05:0042500:14)			Автомобильный транспорт	878331	13375			
19	Республика Карелия, Питкярантский район	10:05:0042502:116:3У3 (10:05:0042500:14)			Автомобильный транспорт	878331	20901			
20	Республика Карелия, Питкярантский район	10:05:0042502:132:3У1 (10:05:0042500:14)			Автомобильный транспорт	853300	12685			
21	Республика Карелия, район Питкярантский в кадастровом квартале 042502 Питкярантского кадастрового района	10:05:0042502:147:3У1			для сельскохозяйственного использования	Автомобильный транспорт	33000		1426	Государственная собственность
22	Республика Карелия, Питкярантский район	10:05:0042502:115:3У1 (10:05:0042500:14)			под сельскохозяйственное производство для сельскохозяйственного использования	Автомобильный транспорт	112800		6016	Гришин Сергей Викторович. Общая долевая собственность, № 101007/013/2013 545 от 16.12.2013. Размер доли: 1/3 доля от 2,66 га. Гришин Сергей Викторович. Общая долевая собственность, 101007/004/2014 138 от 26.02.2014. Размер доли: 2/3 доля от 2,66 га.
23	Республика Карелия, Питкярантский район	10:05:0042502:156:3У1 (10:05:0042500:14)				Автомобильный транспорт	2000		61	
24	Республика Карелия, Питкярантский район	10:05:0042502:155:3У1 (10:05:0042500:14)				Автомобильный транспорт	24800		2029	
25	Республика Карелия, Питкярантский район	10:05:0042502:153:3У1 (10:05:0042500:14)	Автомобильный транспорт	1144733		49987				
26	10, р-н Питкярантский, г Питкяранта, Республика Карелия, Питкярантский район	:3У1(1)	земли сельскохозяйственного назначения	-	Автомобильный транспорт	-	41325	государственная собственность до разграничения		
27		:3У2(2)			Автомобильный транспорт		10714			
28		:3У3(3)			Автомобильный транспорт		12418			
29		:3У2(4)			Автомобильный транспорт		4417			
30		:3У3(5)			Автомобильный транспорт		3506			
Итого общая площадь постоянного отвода (кв.м):							247581			

Интв. № ориг.	Подпись и дата	Взам. инв. №

Изм.	Кол.у	Лист	№ док	Подпись	Дата	Проект межевания территории	Лист
							5

Перечень кадастровых номеров земельных участков, которые полностью или частично попадают в границы планируемого размещения объекта регионального значения (с указанием площади и координат поворотных точек границ земельного участка).

Обозначение образуемого земельного участка	10:05:0042502:194:3У1	
Площадь образуемого земельного участка, кв. м	1536	
Координаты поворотных точек образуемого земельного участка		
номер точки	X	Y
161	333428.28	1362716.31
162	333443.60	1362723.40
163	333460.81	1362731.15
164	333481.12	1362740.06
54	333496.62	1362746.73
53	333494.85	1362751.45
52	333491.46	1362759.62
51	333462.99	1362747.92
50	333426.11	1362730.79
49	333392.58	1362712.99
48	333394.60	1362699.89
161	333428.28	1362716.31

Обозначение образуемого земельного участка	:3У1(3)	
Площадь образуемого земельного участка, кв. м	12418	
Координаты поворотных точек образуемого земельного участка		
номер точки	X	Y
329	334194.53	1364202.52
344	334202.70	1364212.77
348	334153.93	1364292.27
347	334148.71	1364292.04
353	334139.16	1364309.26
352	334100.55	1364355.05
351	334082.24	1364380.81
350	334076.68	1364392.68
349	334082.95	1364408.01
385	334076.98	1364418.24
386	334073.07	1364425.36
387	334071.59	1364428.16
388	334059.49	1364511.75
389	334056.69	1364537.29
390	334056.22	1364547.78
391	334040.19	1364540.13
392	334042.61	1364610.44
393	334046.99	1364664.58
394	334048.68	1364718.67
395	334050.62	1364810.40
396	334047.29	1364800.80
397	334043.71	1364789.91
398	334040.70	1364780.17
399	334038.06	1364770.98
400	334035.79	1364762.34
401	334035.29	1364760.34
402	334033.86	1364754.22
403	334032.76	1364721.37
404	334031.36	1364676.62
361	334023.82	1364546.55
360	334023.82	1364546.29
359	334022.41	1364511.87
358	334023.66	1364469.53
357	334036.51	1364437.93
356	334052.38	1364406.84
355	334068.36	1364372.71
354	334088.93	1364343.77
345	334126.09	1364299.83
332	334141.20	1364272.59
331	334148.68	1364277.02

Ив. № ориг.	Взам. инв. №
Подпись и дата	

Изм.	Кол.у	Лист	№ док	Подпись	Дата
------	-------	------	-------	---------	------

Проект межевания территории

Лист

6

Обозначение образуемого земельного участка		10:05:0042502:203:3У1	
Площадь образуемого земельного участка, кв. м		7190	
Координаты поворотных точек образуемого земельного участка			
номер точки	X	Y	
241	334385.99	1363604.29	
242	334383.21	1363618.60	
243	334379.20	1363632.62	
244	334373.98	1363646.23	
245	334371.58	1363651.54	
246	334368.69	1363657.37	
247	334365.64	1363663.04	
248	334362.12	1363669.18	
249	334358.10	1363675.73	
250	334353.61	1363682.68	
251	334347.93	1363691.09	
252	334341.36	1363700.56	
253	334294.46	1363767.91	
254	334289.28	1363775.79	
255	334287.36	1363778.83	
256	334279.68	1363860.91	
257	334279.68	1363893.20	
258	334282.71	1363926.24	
259	334288.97	1363962.44	
260	334289.69	1363965.35	
261	334291.42	1363972.88	
262	334292.81	1363979.84	
263	334293.88	1363986.22	
264	334294.65	1363991.98	
265	334295.07	1363995.84	
266	334295.72	1364005.63	
267	334295.79	1364015.45	
268	334295.28	1364025.25	
269	334294.20	1364035.01	
270	334265.33	1364033.05	
271	334278.68	1363967.28	
272	334276.88	1363948.83	
273	334252.99	1363874.40	
274	334249.37	1363851.44	
275	334249.91	1363826.26	
276	334255.07	1363806.39	
277	334315.55	1363725.81	
278	334353.34	1363666.19	
279	334377.48	1363622.50	
280	334386.59	1363592.16	
240	334387.51	1363589.79	
241	334385.99	1363604.29	

330	334150.39	1364276.62
329	334194.53	1364202.52
Обозначение образуемого земельного участка		:3У1(4)
Площадь образуемого земельного участка, кв. м		1536
Координаты поворотных точек образуемого земельного участка		
номер точки	X	Y
445	334210.12	1365072.02
446	334225.12	1365088.72
447	334259.45	1365119.43
448	334262.55	1365122.07
449	334268.22	1365116.16
450	334272.40	1365120.45
451	334269.81	1365124.89
452	334289.72	1365138.36
453	334293.43	1365142.26
454	334301.65	1365151.20
455	334306.95	1365157.20
456	334297.46	1365171.78
457	334271.84	1365151.03
458	334248.93	1365131.47
459	334213.80	1365100.06
460	334192.99	1365076.88
461	334193.52	1365076.77
462	334188.34	1365071.70
463	334144.88	1365026.25
464	334135.47	1365011.76
465	334127.38	1364998.07
466	334119.73	1364984.14
467	334112.53	1364969.97
468	334108.37	1364961.25
469	334103.89	1364951.38
470	334099.33	1364940.85
471	334094.72	1364929.67
472	334089.79	1364917.23
441	334088.21	1364913.07
440	334102.05	1364942.40
439	334115.20	1364964.84
438	334155.76	1365014.70
437	334201.04	1365061.90
436	334210.05	1365071.93
445	334210.12	1365072.02

Взам. инв. №	
Подпись и дата	
Инв. № ориг.	

Изм.	Кол.у	Лист	№ док	Подпись	Дата

Обозначение образуемого земельного участка			10:05:0042502:183:3У1
Площадь образуемого земельного участка, кв. м			4565
Координаты поворотных точек образуемого земельного участка			
номер точки	X	Y	
460	334192.99	1365076.88	
459	334213.80	1365100.06	
458	334248.93	1365131.47	
457	334271.84	1365151.03	
456	334297.46	1365171.78	
455	334306.95	1365157.20	
483	334308.84	1365159.33	
484	334315.03	1365166.60	
485	334321.08	1365174.05	
486	334326.57	1365181.12	
487	334331.50	1365187.80	
488	334332.80	1365189.61	
489	334341.73	1365202.88	
490	334350.01	1365216.57	
491	334357.61	1365230.65	
492	334364.51	1365245.08	
493	334343.67	1365248.70	
494	334335.01	1365250.20	
495	334321.37	1365222.29	
496	334303.98	1365214.52	
497	334290.93	1365192.39	
498	334285.28	1365185.61	
499	334279.05	1365178.44	
500	334271.80	1365170.40	
501	334263.46	1365161.48	
502	334253.59	1365151.23	
503	334237.42	1365134.77	
504	334218.46	1365115.41	
505	334206.95	1365103.36	
506	334197.38	1365093.05	
507	334189.28	1365084.04	
473	334184.65	1365078.70	
460	334192.99	1365076.88	

Обозначение образуемого земельного участка			10:05:0042502:116:3У2 (10:05:0042502:14)
Площадь образуемого земельного участка, кв. м			1536
Координаты поворотных точек образуемого земельного участка			
номер точки	X	Y	
109	333033.58	1362479.43	
108	333055.89	1362495.08	
107	333085.09	1362512.92	
106	333110.42	1362527.01	
105	333138.96	1362552.47	
104	333170.57	1362578.64	
103	333210.60	1362608.50	
102	333265.12	1362640.43	
101	333333.89	1362683.18	
100	333373.44	1362706.19	
99	333442.09	1362740.95	
98	333469.70	1362754.63	
97	333532.13	1362780.72	
96	333547.24	1362792.30	
95	333572.53	1362803.72	
94	333607.44	1362821.86	
93	333650.69	1362837.96	
92	333671.75	1362846.40	
91	333711.66	1362876.47	
135	333465.97	1362771.64	
136	333444.78	1362762.33	
137	333427.24	1362754.41	
138	333413.38	1362747.97	
139	333360.97	1362721.93	
140	333309.71	1362693.69	
141	333259.70	1362663.30	
142	333211.03	1362630.81	
143	333197.34	1362621.13	
144	333181.76	1362609.86	
145	333164.20	1362596.89	
146	333140.99	1362579.49	
147	333096.27	1362545.66	
148	333085.18	1362537.01	
149	333076.25	1362529.80	
150	333068.44	1362523.23	
151	333061.23	1362516.91	
152	333054.63	1362510.85	
153	333049.64	1362506.06	
154	333049.58	1362506.00	
155	333043.84	1362500.23	
156	333037.68	1362493.74	
157	333031.25	1362486.64	
158	333024.55	1362478.94	
159	333017.18	1362470.14	
160	333012.41	1362464.28	
110	333007.54	1362458.25	

Ив. № ориг.	Взам. инв. №
	Подпись и дата

Изм.	Кол.у	Лист	№ док	Подпись	Дата
------	-------	------	-------	---------	------

Обозначение образуемого земельного участка		10:05:0042502:132:3У1 (10:05:0042502:14)
Площадь образуемого земельного участка, кв. м		12685
Координаты поворотных точек образуемого земельного участка		
номер точки	X	Y
220	334125.65	1363039.01
221	334129.15	1363043.66
222	334132.87	1363048.96
223	334136.40	1363054.31
224	334140.11	1363060.30
225	334143.97	1363066.90
226	334145.99	1363070.50
227	334151.15	1363080.05
228	334156.79	1363090.86
229	334364.04	1363490.87
230	334368.22	1363499.49
231	334371.68	1363507.09
232	334374.43	1363513.58
233	334376.76	1363519.56
234	334378.93	1363525.67
235	334380.70	1363531.21
236	334381.38	1363533.54
237	334384.70	1363547.36
238	334386.55	1363559.47
239	334379.53	1363552.25
182	334369.07	1363555.47
181	334359.80	1363533.53
180	334339.65	1363496.90
179	334322.01	1363462.53
178	334302.97	1363423.79
177	334278.49	1363377.34
176	334263.02	1363347.69
175	334250.31	1363324.85
174	334225.57	1363273.83
173	334212.03	1363246.62
172	334193.22	1363210.36
171	334164.00	1363152.17
170	334138.78	1363094.31
169	334128.94	1363072.38
72	334114.73	1363051.08
71	334117.84	1363041.15
70	334122.84	1363035.63
220	334125.65	1363039.01

109	333033.58	1362479.43
Обозначение образуемого земельного участка		10:05:0042502:177:3У1
Площадь образуемого земельного участка, кв. м		1536
Координаты поворотных точек образуемого земельного участка		
номер точки	X	Y
345	334126.09	1364299.83
354	334088.93	1364343.77
355	334068.36	1364372.71
356	334052.38	1364406.84
357	334036.51	1364437.93
358	334023.66	1364469.53
359	334022.41	1364511.87
360	334023.82	1364546.29
361	334023.82	1364546.55
362	334018.28	1364547.52
363	334017.40	1364528.14
364	334017.13	1364517.30
365	334017.09	1364508.36
366	334017.27	1364500.02
367	334017.64	1364492.31
368	334018.19	1364485.24
369	334018.88	1364478.84
370	334019.78	1364472.42
371	334020.76	1364466.69
372	334021.94	1364460.98
373	334024.58	1364450.74
374	334026.26	1364445.33
375	334028.16	1364439.84
376	334030.47	1364433.78
377	334032.96	1364427.84
378	334035.89	1364421.39
379	334038.98	1364415.07
380	334042.51	1364408.28
381	334046.50	1364401.03
382	334051.27	1364392.78
383	334057.49	1364382.43
384	334061.98	1364375.10
346	334114.49	1364289.53
345	334126.09	1364299.83

Обозначение образуемого земельного участка		10:05:0042502:157:3У1
Площадь образуемого земельного участка, кв. м		1664
Координаты поворотных точек образуемого земельного участка		

Обозначение образуемого земельного участка		10:05:0042502:147:3У1
Площадь образуемого земельного участка, кв. м		1425
Координаты поворотных точек образуемого земельного участка		

Взам. инв. №	
Подпись и дата	
Инв. № ориг.	

Изм.	Кол.у	Лист	№ док	Подпись	Дата
------	-------	------	-------	---------	------

Проект межевания территории

номер точки	X	Y
332	334192.93	1364179.36
345	334141.20	1364272.59
346	334126.09	1364299.83
334	334114.49	1364289.53
333	334184.91	1364174.80
332	334192.93	1364179.36

номер точки	X	Y
291	334243.88	1364129.05
290	334251.25	1364133.61
344	334202.70	1364212.77
329	334194.53	1364202.52
328	334201.64	1364190.59
327	334220.45	1364150.34
292	334229.36	1364128.09
291	334243.88	1364129.05

Обозначение образуемого земельного участка	10:05:0042502:115:3У1 (10:05:0042502:14)
Площадь образуемого земельного участка, кв. м	6016

Обозначение образуемого земельного участка	10:05:0042502:176:3У2
Площадь образуемого земельного участка, кв. м	12040

Координаты поворотных точек образуемого земельного участка

Координаты поворотных точек образуемого земельного участка

номер точки	X	Y
297	334265.33	1363942.60
296	334270.57	1363962.70
295	334270.86	1363982.11
294	334268.24	1364010.32
293	334250.18	1364076.06
292	334229.36	1364128.09
327	334220.45	1364150.34
328	334201.64	1364190.59
329	334194.53	1364202.52
330	334150.39	1364276.62
331	334148.68	1364277.02
332	334141.20	1364272.59
333	334192.93	1364179.36
334	334184.91	1364174.79
335	334195.33	1364157.81
336	334209.03	1364132.91
337	334221.30	1364106.40
338	334231.98	1364077.40
339	334238.79	1364052.28
340	334255.67	1363973.56
341	334253.83	1363966.44
342	334251.25	1363957.31
343	334247.34	1363944.27
300	334242.36	1363927.69
299	334258.17	1363922.16
298	334261.69	1363928.19
297	334265.33	1363942.60

номер точки	X	Y
407	334056.80	1364615.33
419	334065.18	1364732.58
420	334083.33	1364794.17
421	334093.77	1364826.94
422	334117.57	1364891.85
423	334123.36	1364906.98
424	334128.38	1364919.54
425	334133.09	1364930.78
426	334137.45	1364940.70
427	334141.72	1364949.93
428	334143.98	1364954.62
429	334148.15	1364962.96
430	334162.04	1364986.12
431	334166.83	1364993.86
432	334178.13	1365010.82
433	334191.35	1365029.14
434	334206.94	1365049.07
435	334223.06	1365068.11
436	334210.05	1365071.93
437	334201.04	1365061.90
438	334155.76	1365014.70
439	334115.20	1364964.84
440	334102.05	1364942.40
441	334088.21	1364913.07
442	334084.11	1364902.30
443	334076.56	1364881.83
444	334051.89	1364814.08
395	334050.62	1364810.40
394	334048.68	1364718.67
393	334046.99	1364664.58
392	334042.61	1364610.44
407	334056.80	1364615.33

Взам. инв. №	
Подпись и дата	
Инв. № ориг.	

Изм.	Кол.у	Лист	№ док	Подпись	Дата

Проект межевания территории

Лист

10

Обозначение образуемого земельного участка			10:05:0042502:178:3У1
Площадь образуемого земельного участка, кв. м			314
Координаты поворотных точек образуемого земельного участка			
номер точки	X	Y	
462	334188.34	1365071.70	
461	334193.52	1365076.77	
460	334192.99	1365076.88	
473	334184.65	1365078.70	
474	334181.76	1365075.38	
475	334174.80	1365067.05	
476	334170.95	1365062.29	
477	334163.89	1365053.25	
478	334157.05	1365044.04	
479	334150.41	1365034.68	
463	334144.88	1365026.25	
462	334188.34	1365071.70	

Обозначение образуемого земельного участка			10:05:0042502:177:3У2
Площадь образуемого земельного участка, кв. м			366
Координаты поворотных точек образуемого земельного участка			
номер точки	X	Y	
404	334031.36	1364676.62	
403	334032.76	1364721.37	
402	334033.86	1364754.22	
410	334033.41	1364752.26	
411	334032.26	1364746.83	
412	334031.99	1364745.51	
413	334030.48	1364737.34	
414	334029.17	1364729.16	
415	334027.95	1364720.31	
416	334026.85	1364710.82	
417	334025.89	1364700.68	
418	334025.00	1364689.24	
408	334024.16	1364675.39	
404	334031.36	1364676.62	

Обозначение образуемого земельного участка			:3У1(2)
Площадь образуемого земельного участка, кв. м			10714
Координаты поворотных точек образуемого земельного участка			
номер точки	X	Y	
278	334353.34	1363666.19	
277	334315.55	1363725.81	
276	334255.07	1363806.39	
275	334249.91	1363826.26	
274	334249.37	1363851.44	
273	334252.99	1363874.40	
272	334276.88	1363948.83	
271	334278.68	1363967.28	
270	334265.33	1364033.05	
269	334294.20	1364035.01	
283	334293.97	1364036.61	
284	334279.72	1364052.49	
285	334270.80	1364094.11	
286	334270.18	1364102.03	
287	334267.45	1364106.86	
288	334262.27	1364115.60	
289	334256.27	1364125.43	
290	334251.25	1364133.61	
291	334243.88	1364129.05	
292	334229.36	1364128.09	
293	334250.18	1364076.06	
294	334268.24	1364010.32	

Обозначение образуемого земельного участка			:3У1(1)
Площадь образуемого земельного участка, кв. м			41311
Координаты поворотных точек образуемого земельного участка			
номер точки	X	Y	
11	332612.64	1362150.71	
12	332618.03	1362154.68	
13	332622.96	1362158.07	
14	332627.94	1362161.25	
15	332631.63	1362163.43	
16	332634.99	1362165.28	
17	332667.06	1362182.33	
18	332711.68	1362210.72	
19	332782.37	1362245.65	
20	332934.62	1362329.47	
21	332946.36	1362338.53	
22	332957.69	1362348.08	
23	332968.61	1362358.12	
24	332979.08	1362368.61	
25	332984.72	1362374.68	
26	332990.64	1362381.34	
27	332997.26	1362389.11	
28	333004.53	1362397.96	
29	333013.66	1362409.43	
30	333041.37	1362444.43	
31	333049.12	1362453.80	
32	333055.75	1362461.51	

Инв. № ориг.	Взам. инв. №
	Подпись и дата

Изм.	Кол.у	Лист	№ док	Подпись	Дата
------	-------	------	-------	---------	------

Проект межевания территории

295	334270.86	1363982.11	33	333062.06	1362468.55
296	334270.57	1363962.70	34	333068.07	1362474.94
297	334265.33	1363942.60	35	333073.76	1362480.69
298	334261.69	1363928.19	36	333074.11	1362481.03
299	334258.17	1363922.16	37	333079.99	1362486.64
300	334242.36	1363927.69	38	333084.30	1362490.58
301	334238.81	1363915.87	39	333142.49	1362536.72
302	334236.27	1363906.62	40	333174.62	1362560.99
303	334235.07	1363901.92	41	333195.59	1362576.59
304	334233.33	1363894.40	42	333212.43	1362588.88
305	334231.93	1363887.44	43	333227.24	1362599.43
306	334230.85	1363881.07	44	333231.07	1362602.12
307	334230.06	1363875.32	45	333270.36	1362629.14
308	334229.59	1363870.98	46	333310.76	1362654.48
309	334229.03	1363863.08	47	333352.20	1362678.07
310	334231.78	1363861.88	48	333394.60	1362699.89
311	334229.72	1363841.21	49	333392.58	1362712.99
312	334229.42	1363841.12	50	333426.11	1362730.79
313	334231.10	1363827.57	51	333462.99	1362747.92
314	334233.89	1363814.21	52	333491.46	1362759.62
315	334237.75	1363801.12	53	333494.85	1362751.45
316	334243.35	1363786.83	54	333496.62	1362746.73
317	334245.81	1363781.55	55	333508.19	1362751.70
195	334247.15	1363778.91	56	333519.19	1362756.39
194	334258.28	1363765.33	57	334047.88	1362981.96
193	334269.53	1363754.12	58	334056.60	1362985.96
192	334299.54	1363724.37	59	334064.10	1362989.62
191	334309.99	1363710.51	60	334070.35	1362992.88
190	334315.68	1363702.62	61	334075.95	1362996.01
189	334322.52	1363689.39	62	334081.51	1362999.34
188	334332.72	1363671.34	63	334086.40	1363002.49
187	334340.50	1363656.95	64	334088.40	1363003.85
186	334351.97	1363634.52	65	334094.54	1363008.27
185	334362.12	1363613.24	66	334093.84	1363010.22
184	334369.28	1363595.43	67	334109.83	1363026.53
183	334372.29	1363580.54	68	334112.77	1363033.76
182	334369.07	1363555.47	69	334118.62	1363030.56
239	334379.53	1363552.25	70	334122.84	1363035.63
238	334386.55	1363559.47	71	334117.84	1363041.15
281	334386.84	1363561.40	72	334114.73	1363051.08
282	334387.78	1363575.58	73	334105.23	1363039.80
240	334387.51	1363589.79	74	334082.85	1363019.20
280	334386.59	1363592.16	75	334063.05	1363005.98
279	334377.48	1363622.50	76	334045.99	1362997.67
278	334353.34	1363666.19	77	334016.29	1362984.22
			78	333995.61	1362975.77
			79	333967.83	1362963.81
			80	333941.03	1362953.36
			81	333913.82	1362941.02
			82	333886.43	1362929.05
			83	333856.74	1362915.98
			84	333833.94	1362905.85
			85	333815.36	1362897.94
			86	333800.49	1362896.45
			87	333792.89	1362896.94

Ив. № ориг.	Взам. инв. №
Подпись и дата	

Изм.	Кол.у	Лист	№ док	Подпись	Дата
------	-------	------	-------	---------	------

88	333763.48	1362897.19
89	333755.24	1362895.05
90	333712.09	1362876.65
91	333711.66	1362876.47
92	333671.75	1362846.40
93	333650.69	1362837.96
94	333607.44	1362821.86
95	333572.53	1362803.72
96	333547.24	1362792.30
97	333532.13	1362780.72
98	333469.70	1362754.63
99	333442.09	1362740.95
100	333373.44	1362706.19
101	333333.89	1362683.18
102	333265.12	1362640.43
103	333210.60	1362608.50
104	333170.57	1362578.64
105	333138.96	1362552.47
106	333110.42	1362527.01
107	333085.09	1362512.92
108	333055.89	1362495.08
109	333033.58	1362479.43
110	333007.54	1362458.25
111	333005.07	1362456.25
4	332979.47	1362423.90
3	332945.38	1362384.05
2	332921.41	1362359.29
1	332902.83	1362350.34
112	332901.65	1362349.26
113	332894.26	1362344.48
114	332886.18	1362339.50
115	332877.40	1362334.33
116	332867.37	1362328.65
117	332854.88	1362321.82
118	332838.75	1362313.20
119	332784.04	1362285.20
120	332724.98	1362255.62
121	332644.69	1362209.24
122	332644.15	1362209.78
123	332627.47	1362200.91
124	332629.02	1362199.19
125	332592.59	1362179.42
126	332586.50	1362174.71
127	332580.09	1362169.50
128	332572.33	1362162.93
129	332563.81	1362155.53
130	332534.91	1362130.31
131	332541.25	1362123.05
132	332553.69	1362126.20
133	332562.48	1362118.88
134	332553.72	1362108.77
8	332557.93	1362103.94
9	332599.54	1362140.13
10	332606.81	1362146.14
11	332612.64	1362150.71

Инв. № ориг.	Подпись и дата	Взам. инв. №

Изм.	Кол.у	Лист	№ док	Подпись	Дата

Проект межевания территории

Обозначение образуемого земельного участка			:3У1(5)
Площадь образуемого земельного участка, кв. м			3506
Координаты поворотных точек образуемого земельного участка			
номер точки	X	Y	
496	334303.98	1365214.52	
495	334321.37	1365222.29	
494	334335.01	1365250.20	
493	334343.67	1365248.70	
508	334358.80	1365282.98	
509	334374.65	1365324.61	
510	334388.57	1365365.13	
511	334398.32	1365399.35	
512	334400.39	1365419.55	
513	334385.54	1365429.32	
514	334372.63	1365367.49	
515	334369.22	1365353.89	
516	334346.78	1365290.96	
517	334340.55	1365294.54	
518	334339.21	1365290.17	
519	334330.70	1365267.52	
520	334321.49	1365246.83	
521	334310.87	1365226.21	
496	334303.98	1365214.52	

Обозначение образуемого земельного участка			10:05:0042502:196:3У1
Площадь образуемого земельного участка, кв. м			451
Координаты поворотных точек образуемого земельного участка			
номер точки	X	Y	
318	334292.51	1364044.92	
319	334290.63	1364053.16	
320	334288.34	1364061.28	
321	334285.64	1364069.28	
322	334283.55	1364074.71	
323	334281.00	1364080.70	
324	334278.30	1364086.55	
325	334275.14	1364092.88	
326	334271.52	1364099.66	
286	334270.18	1364102.03	
285	334270.80	1364094.11	
284	334279.72	1364052.49	
283	334293.97	1364036.61	
318	334292.51	1364044.92	

Обозначение образуемого земельного участка			10:05:0042502:116:3У1 (10:05:0042502:14)
Площадь образуемого земельного участка, кв. м			344
Координаты поворотных точек образуемого земельного участка			
номер точки	X	Y	
3	332945.38	1362384.05	
4	332979.47	1362423.90	
5	332991.33	1362438.89	
6	332972.90	1362417.88	
7	332944.69	1362388.50	
1	332902.83	1362350.34	
2	332921.41	1362359.29	
3	332945.38	1362384.05	

Обозначение образуемого земельного участка			10:05:0042502:155:3У1 (10:05:0042502:14)
Площадь образуемого земельного участка, кв. м			2029
Координаты поворотных точек образуемого земельного участка			
номер точки	X	Y	
522	334369.60	1365257.04	
523	334374.20	1365269.20	
524	334378.32	1365281.53	
525	334381.95	1365294.01	
526	334383.85	1365301.38	
527	334385.72	1365309.44	
528	334387.56	1365318.18	
529	334389.32	1365327.59	
530	334390.98	1365337.65	
531	334392.55	1365348.35	
532	334394.11	1365360.35	
533	334395.78	1365374.94	
511	334398.32	1365399.35	
510	334388.57	1365365.13	
509	334374.65	1365324.61	
508	334358.80	1365282.98	
493	334343.67	1365248.70	
492	334364.51	1365245.08	
522	334369.60	1365257.04	

Ив. № ориг.	Взам. инв. №
	Подпись и дата

Изм.	Кол.у	Лист	№ док	Подпись	Дата
------	-------	------	-------	---------	------

Обозначение образуемого земельного участка		10:05:0042502:153:ЗУ1 (10:05:0042502:14)	
Площадь образуемого земельного участка, кв. м		49987	
Координаты поворотных точек образуемого земельного участка			
номер точки	X	Y	
655	335521.51	1365794.53	
656	335541.55	1365795.50	
657	335561.54	1365797.24	
658	335581.45	1365799.75	
659	335601.25	1365803.04	
660	335611.25	1365805.00	
661	335621.83	1365807.28	
662	335632.99	1365809.88	
663	335644.73	1365812.83	
664	335657.66	1365816.28	
665	335672.42	1365820.44	
666	335690.24	1365825.67	
667	335709.45	1365831.46	
668	336051.07	1365934.84	
669	336047.07	1365954.02	
670	336040.20	1365977.01	
671	335992.28	1365962.70	
672	336013.54	1366020.60	
673	335982.99	1366031.81	
674	335971.43	1365981.03	
675	335955.66	1365964.49	
676	335946.59	1365939.79	
677	335679.54	1365859.01	
678	335640.60	1365848.04	
679	335601.78	1365839.95	
680	335578.90	1365836.09	
681	335558.38	1365833.46	
682	335539.14	1365831.77	
683	335519.92	1365830.86	
684	335500.67	1365830.71	
685	335481.44	1365831.33	
686	335462.24	1365832.73	
687	335443.12	1365834.88	
688	335424.07	1365837.81	
689	335404.80	1365841.56	
690	335385.27	1365846.17	
691	335365.87	1365851.55	
638	335346.89	1365857.54	
653	335300.67	1365866.85	
652	335247.16	1365887.22	
651	335188.36	1365922.34	
650	335194.16	1365935.97	
692	335049.28	1366024.02	
693	335038.22	1366030.43	
694	335029.32	1366035.38	
695	335020.85	1366039.86	
696	335012.84	1366043.87	

Обозначение образуемого земельного участка		10:05:0042502:116:ЗУ3 (10:05:0042502:14)	
Площадь образуемого земельного участка, кв. м		20901	
Координаты поворотных точек образуемого земельного участка			
номер точки	X	Y	
88	333763.48	1362897.19	
87	333792.89	1362896.94	
86	333800.49	1362896.45	
85	333815.36	1362897.94	
84	333833.94	1362905.85	
83	333856.74	1362915.98	
82	333886.43	1362929.05	
81	333913.82	1362941.02	
80	333941.03	1362953.36	
79	333967.83	1362963.81	
78	333995.61	1362975.77	
77	334016.29	1362984.22	
76	334045.99	1362997.67	
75	334063.05	1363005.98	
74	334082.85	1363019.20	
73	334105.23	1363039.80	
72	334114.73	1363051.08	
169	334128.94	1363072.38	
170	334138.78	1363094.31	
171	334164.00	1363152.17	
172	334193.22	1363210.36	
173	334212.03	1363246.62	
174	334225.57	1363273.83	
175	334250.31	1363324.85	
176	334263.02	1363347.69	
177	334278.49	1363377.34	
178	334302.97	1363423.79	
179	334322.01	1363462.53	
180	334339.65	1363496.90	
181	334359.80	1363533.53	
182	334369.07	1363555.47	
183	334372.29	1363580.54	
184	334369.28	1363595.43	
185	334362.12	1363613.24	
186	334351.97	1363634.52	
187	334340.50	1363656.95	
188	334332.72	1363671.34	
189	334322.52	1363689.39	
190	334315.68	1363702.62	
191	334309.99	1363710.51	
192	334299.54	1363724.37	
193	334269.53	1363754.12	
194	334258.28	1363765.33	
195	334247.15	1363778.91	
196	334248.74	1363775.76	
197	334251.82	1363770.12	
198	334255.38	1363764.03	

Ив. № ориг.	Взам. инв. №
	Подпись и дата

Изм.	Кол.у	Лист	№ док	Подпись	Дата
------	-------	------	-------	---------	------

Проект межевания территории

697	335005.30	1366047.41
698	334998.27	1366050.49
699	334991.12	1366053.41
700	334984.52	1366055.88
701	334977.81	1366058.18
702	334976.47	1366058.61
570	334964.60	1366062.04
569	334959.60	1366043.77
568	334938.36	1366055.10
567	334901.08	1366056.87
566	334811.56	1366041.08
565	334766.58	1366018.51
564	334763.90	1366003.26
563	334775.53	1365973.77
703	334781.00	1365978.20
704	334803.85	1365992.93
705	334822.68	1366002.96
706	334841.44	1366010.91
707	334859.79	1366016.76
708	334877.36	1366020.57
709	334894.43	1366022.60
710	334912.50	1366023.02
711	334932.23	1366021.62
712	334953.84	1366018.05
713	334976.96	1366012.13
714	335001.71	1366003.61
715	335028.53	1365992.12
716	335056.68	1365977.89
717	335079.73	1365964.63
718	335217.27	1365881.05
719	335232.18	1365872.28
720	335244.96	1365865.00
721	335256.14	1365858.85
722	335266.87	1365853.18
723	335276.52	1365848.29
724	335286.30	1365843.57
725	335287.80	1365842.87
726	335306.15	1365834.74
727	335324.79	1365827.32
728	335343.71	1365820.64
729	335362.88	1365814.69
730	335382.26	1365809.49
731	335401.83	1365805.04
732	335421.56	1365801.36
733	335441.41	1365798.45
734	335461.36	1365796.30
735	335481.38	1365794.94
654	335501.44	1365794.35
655	335521.51	1365794.53

199	334259.42	1363757.52
200	334264.30	1363750.04
201	334270.38	1363741.12
202	334278.70	1363729.18
203	334293.88	1363705.05
204	334307.14	1363680.29
205	334317.68	1363655.99
206	334326.26	1363629.64
207	334333.78	1363594.23
208	334337.94	1363517.37
209	334334.66	1363510.44
210	334330.42	1363501.92
211	334325.06	1363491.52
212	334151.40	1363156.54
213	334135.05	1363129.13
214	334114.47	1363099.47
215	334048.86	1363021.13
216	334042.21	1363017.87
217	334034.21	1363014.19
218	334023.63	1363009.57
219	334018.22	1363007.26
89	333755.24	1362895.05
88	333763.48	1362897.19

Взам. инв. №	
Подпись и дата	
Инв. № ориг.	

Обозначение образуемого земельного участка	10:05:0042502:176:3У1
Площадь образуемого земельного участка, кв. м	1255

Обозначение образуемого земельного участка	10:05:0042502:211:3У1
Площадь образуемого земельного участка, кв. м	825

Изм.	Кол.у	Лист	№ док	Подпись	Дата

Проект межевания территории

Лист

16

Координаты поворотных точек образуемого земельного участка		
номер точки	X	Y
348	334153.93	1364292.27
349	334082.95	1364408.01
350	334076.68	1364392.68
351	334082.24	1364380.81
352	334100.55	1364355.05
353	334139.16	1364309.26
347	334148.71	1364292.04
348	334153.93	1364292.27

Обозначение образуемого земельного участка	10:05:0042502:210:3У1	
Площадь образуемого земельного участка, кв. м	977	
Координаты поворотных точек образуемого земельного участка		
номер точки	X	Y
390	334056.22	1364547.78
405	334055.18	1364571.02
406	334055.58	1364598.25
407	334056.80	1364615.33
392	334042.61	1364610.44
391	334040.19	1364540.13
390	334056.22	1364547.78

Обозначение образуемого земельного участка	10:05:0042502:184:3У1	
Площадь образуемого земельного участка, кв. м	738	
Координаты поворотных точек образуемого земельного участка		
номер точки	X	Y
481	334224.77	1365070.13
482	334249.06	1365096.67
449	334268.22	1365116.16
448	334262.55	1365122.07
447	334259.45	1365119.43
446	334225.12	1365088.72
445	334210.12	1365072.02
480	334223.12	1365068.19
481	334224.77	1365070.13

Координаты поворотных точек образуемого земельного участка		
номер точки	X	Y
404	334031.36	1364676.62
408	334024.16	1364675.39
409	334023.26	1364657.36
362	334018.28	1364547.52
361	334023.82	1364546.55
404	334031.36	1364676.62

Обозначение образуемого земельного участка	10:05:0042502:156:3У1 (10:05:0042502:14)	
Площадь образуемого земельного участка, кв. м	61	
Координаты поворотных точек образуемого земельного участка		
номер точки	X	Y
452	334289.72	1365138.36
451	334269.81	1365124.89
450	334272.40	1365120.45
452	334289.72	1365138.36

Обозначение образуемого земельного участка	10:05:0042502:183:3У3	
Площадь образуемого земельного участка, кв. м	1779	
Координаты поворотных точек образуемого земельного участка		
номер точки	X	Y
639	335330.70	1365863.25
640	335310.72	1365870.89
641	335302.61	1365874.58
642	335293.76	1365878.82
643	335284.08	1365883.68
644	335273.90	1365889.04
645	335263.19	1365894.90
646	335251.42	1365901.59
647	335237.99	1365909.45
648	335221.23	1365919.52
649	335208.35	1365927.35
650	335194.16	1365935.97
651	335188.36	1365922.34
652	335247.16	1365887.22
653	335300.67	1365866.85
638	335346.89	1365857.54
639	335330.70	1365863.25

Взам. инв. №
Подпись и дата
Инв. № ориг.

Изм.	Кол.у	Лист	№ док	Подпись	Дата
------	-------	------	-------	---------	------

Обозначение образуемого земельного участка		10:05:0042502:183:3У4
Площадь образуемого земельного участка, кв. м		394
Координаты поворотных точек образуемого земельного участка		
номер точки	X	Y
674	335971.43	1365981.03
673	335982.99	1366031.81
736	335980.68	1366032.66
675	335955.66	1365964.49
674	335971.43	1365981.03

165	333924.99	1362933.16
166	333931.23	1362934.41
167	333930.82	1362936.52
168	333924.58	1362935.25
165	333924.99	1362933.16

Обозначение образуемого земельного участка		10:05:0042502:183:3У2
Площадь образуемого земельного участка, кв. м		32330
Координаты поворотных точек образуемого земельного участка		
номер точки	X	Y
515	334369.22	1365353.89
514	334372.63	1365367.49
513	334385.54	1365429.32
512	334400.39	1365419.55
534	334414.37	1365555.81
535	334415.59	1365565.17
536	334415.97	1365567.75
537	334463.57	1365633.01
538	334490.83	1365660.29
539	334515.11	1365680.18
540	334549.67	1365703.76
541	334556.44	1365707.49
542	334562.56	1365711.12
543	334568.02	1365714.60
544	334572.82	1365717.87
545	334575.38	1365719.72
546	334580.07	1365723.29
547	334584.63	1365727.03
548	334589.06	1365730.92
549	334593.35	1365734.97
550	334597.45	1365739.11
551	334601.86	1365743.89
552	334606.08	1365748.76
553	334610.55	1365754.24

Взам. инв. №	
Подпись и дата	
Инв. № ориг.	

Изм.	Кол.у	Лист	№ док	Подпись	Дата

554	334615.24	1365760.33
555	334620.13	1365767.00
556	334625.97	1365775.32
557	334632.46	1365784.83
558	334725.78	1365922.02
559	334733.21	1365932.52
560	334739.62	1365941.25
561	334745.39	1365948.78
562	334746.65	1365950.38
563	334775.53	1365973.77
564	334763.90	1366003.26
565	334766.58	1366018.51
566	334811.56	1366041.08
567	334901.08	1366056.87
568	334938.36	1366055.10
569	334959.60	1366043.77
570	334964.60	1366062.04
571	334951.54	1366065.03
572	334938.32	1366067.24
573	334924.99	1366068.67
574	334911.61	1366069.32
575	334898.21	1366069.17
576	334884.84	1366068.24
577	334871.54	1366066.52
578	334858.38	1366064.02
579	334845.38	1366060.75
580	334832.60	1366056.72
581	334820.08	1366051.94
582	334807.86	1366046.44
583	334795.98	1366040.23
584	334784.50	1366033.32
585	334773.44	1366025.76
586	334762.84	1366017.55
587	334757.61	1366013.12
588	334752.35	1366008.39
589	334747.25	1366003.54
590	334741.81	1365998.07
591	334736.54	1365992.49
592	334730.98	1365986.28
593	334725.60	1365979.97
594	334719.96	1365973.05
595	334714.08	1365965.50
596	334707.99	1365957.35
597	334701.29	1365948.05
598	334693.26	1365936.54
599	334683.20	1365921.80
600	334630.16	1365843.73
601	334621.53	1365831.73
602	334540.54	1365738.73
603	334534.79	1365735.50
604	334528.23	1365732.04
605	334520.33	1365728.13
606	334509.87	1365723.19
607	334487.71	1365712.80
608	334479.73	1365708.81

Инв. № ориг.	Взам. инв. №
	Подпись и дата

Изм.	Кол.у	Лист	№ док	Подпись	Дата
------	-------	------	-------	---------	------

609	334472.95	1365705.24
610	334466.81	1365701.78
611	334461.31	1365698.48
612	334455.85	1365694.97
613	334451.06	1365691.66
614	334449.30	1365690.38
615	334438.89	1365682.08
616	334429.18	1365672.98
617	334420.21	1365663.14
618	334412.06	1365652.62
619	334404.77	1365641.49
620	334398.38	1365629.81
621	334392.95	1365617.66
622	334388.49	1365605.12
623	334386.98	1365600.00
624	334385.52	1365594.39
625	334384.08	1365588.10
626	334382.72	1365581.15
627	334381.45	1365573.55
628	334380.29	1365565.34
629	334379.08	1365555.22
630	334377.76	1365542.66
631	334371.34	1365479.71
632	334369.84	1365455.73
633	334368.90	1365455.94
634	334363.69	1365404.73
635	334358.86	1365370.77
636	334353.16	1365340.81
637	334346.69	1365314.47
517	334340.55	1365294.54
516	334346.78	1365290.96
515	334369.22	1365353.89

Инв. № ориг.	Подпись и дата	Взам. инв. №

Изм.	Кол.у	Лист	№ док	Подпись	Дата

Проект межевания территории

Лист

20

**Ведомость координат характерных точек границ
проектируемой полосы отвода для размещения линейного объекта
регионального значения**

№ точки	Координаты		№ точки	Координаты	
	X	Y		X	Y
1	332557.93	1362103.94	46	333496.62	1362746.73
2	332599.54	1362140.13	47	333508.19	1362751.70
3	332606.81	1362146.14	48	333519.19	1362756.39
4	332612.64	1362150.71	49	334047.88	1362981.96
5	332618.03	1362154.68	50	334056.60	1362985.96
6	332622.96	1362158.07	51	334064.10	1362989.62
7	332627.94	1362161.25	52	334070.35	1362992.88
8	332631.63	1362163.43	53	334075.95	1362996.01
9	332634.99	1362165.28	54	334081.51	1362999.34
10	332667.06	1362182.33	55	334086.40	1363002.49
11	332711.68	1362210.72	56	334088.40	1363003.85
12	332782.37	1362245.65	57	334094.54	1363008.27
13	332934.62	1362329.47	58	334093.84	1363010.22
14	332946.36	1362338.53	59	334109.83	1363026.53
15	332957.69	1362348.08	60	334112.77	1363033.76
16	332968.61	1362358.12	61	334118.62	1363030.56
17	332979.08	1362368.61	62	334122.84	1363035.63
18	332984.72	1362374.68	63	334125.65	1363039.01
19	332990.64	1362381.34	64	334129.15	1363043.66
20	332997.26	1362389.11	65	334132.87	1363048.96
21	333004.53	1362397.96	66	334136.40	1363054.31
22	333013.66	1362409.43	67	334140.11	1363060.30
23	333041.37	1362444.43	68	334143.97	1363066.90
24	333049.12	1362453.80	69	334145.99	1363070.50
25	333055.75	1362461.51	70	334151.15	1363080.05
26	333062.06	1362468.55	71	334156.79	1363090.86
27	333068.07	1362474.94	72	334364.04	1363490.87
28	333073.76	1362480.69	73	334368.22	1363499.49
29	333074.11	1362481.03	74	334371.68	1363507.09
30	333079.99	1362486.64	75	334374.43	1363513.58
31	333084.30	1362490.58	76	334376.76	1363519.56
32	333142.49	1362536.72	77	334378.93	1363525.67
33	333174.62	1362560.99	78	334380.70	1363531.21
34	333195.59	1362576.59	79	334381.38	1363533.54
35	333212.43	1362588.88	80	334384.70	1363547.36
36	333227.24	1362599.43	81	334386.55	1363559.47
37	333231.07	1362602.12	82	334386.84	1363561.40
38	333270.36	1362629.14	83	334387.78	1363575.58
39	333310.76	1362654.48	84	334387.51	1363589.79
40	333352.20	1362678.07	85	334385.99	1363604.29
41	333394.60	1362699.89	86	334383.21	1363618.60
42	333428.28	1362716.31	87	334379.20	1363632.62
43	333443.60	1362723.40	88	334373.98	1363646.23

Инд. № ориг.	Взам. инв. №
	Подпись и дата

Изм.	Кол.у	Лист	№ док	Подпись	Дата
------	-------	------	-------	---------	------

Проект межевания территории

Лист

21

44	333460.81	1362731.15
45	333481.12	1362740.06
№ точки	Координаты	
	X	Y
91	334365.64	1363663.04
92	334362.12	1363669.18
93	334358.10	1363675.73
94	334353.61	1363682.68
95	334347.93	1363691.09
96	334341.36	1363700.56
97	334294.46	1363767.91
98	334289.28	1363775.79
99	334287.36	1363778.83
100	334279.68	1363860.91
101	334279.68	1363893.20
102	334282.71	1363926.24
103	334288.97	1363962.44
104	334289.69	1363965.35
105	334291.42	1363972.88
106	334292.81	1363979.84
107	334293.88	1363986.22
108	334294.65	1363991.98
109	334295.07	1363995.84
110	334295.72	1364005.63
111	334295.79	1364015.45
112	334295.28	1364025.25
113	334294.20	1364035.02
114	334293.97	1364036.61
115	334292.51	1364044.92
116	334290.63	1364053.16
117	334288.34	1364061.28
118	334285.64	1364069.28
119	334283.55	1364074.71
120	334281.00	1364080.70
121	334278.30	1364086.55
122	334275.14	1364092.88
123	334271.52	1364099.66
124	334270.17	1364102.04
125	334267.45	1364106.86
126	334262.27	1364115.60
127	334256.27	1364125.43
128	334251.25	1364133.61
129	334202.70	1364212.77
130	334153.94	1364292.26
131	334082.95	1364408.01
132	334076.98	1364418.24
133	334073.07	1364425.36

89	334371.58	1363651.54
90	334368.69	1363657.37
№ точки	Координаты	
	X	Y
139	334055.58	1364598.25
140	334056.80	1364615.34
141	334065.18	1364732.58
142	334083.33	1364794.17
143	334093.77	1364826.94
144	334117.57	1364891.85
145	334123.36	1364906.98
146	334128.38	1364919.54
147	334133.09	1364930.78
148	334137.45	1364940.70
149	334141.72	1364949.93
150	334143.98	1364954.62
151	334148.15	1364962.96
152	334162.04	1364986.12
153	334166.83	1364993.86
154	334178.13	1365010.82
155	334191.35	1365029.14
156	334206.94	1365049.07
157	334223.06	1365068.11
158	334223.13	1365068.20
159	334224.77	1365070.13
160	334249.06	1365096.67
161	334268.22	1365116.16
162	334272.40	1365120.45
163	334289.73	1365138.37
164	334293.43	1365142.26
165	334301.65	1365151.20
166	334306.95	1365157.20
167	334308.84	1365159.33
168	334315.03	1365166.60
169	334321.08	1365174.05
170	334326.57	1365181.12
171	334331.50	1365187.80
172	334332.80	1365189.61
173	334341.73	1365202.88
174	334350.01	1365216.57
175	334357.61	1365230.65
176	334364.51	1365245.08
177	334365.04	1365246.33
178	334369.60	1365257.04
179	334374.20	1365269.20
180	334378.32	1365281.53
181	334381.95	1365294.01

Ивв.№ ориг.	Взам. инв. №
Подпись и дата	

Изм.	Кол.у	Лист	№ док	Подпись	Дата

Проект межевания территории

Лист

22

134	334071.59	1364428.16
135	334059.49	1364511.75
136	334056.69	1364537.29
137	334056.22	1364547.78
138	334055.18	1364571.02
№ точки	Координаты	
	X	Y
187	334392.55	1365348.35
188	334394.11	1365360.35
189	334395.78	1365374.94
190	334398.32	1365399.35
191	334400.39	1365419.55
192	334414.37	1365555.81
193	334415.59	1365565.17
194	334415.97	1365567.75
195	334463.57	1365633.01
196	334490.83	1365660.29
197	334515.11	1365680.18
198	334549.67	1365703.76
199	334556.44	1365707.49
200	334562.56	1365711.12
201	334568.02	1365714.60
202	334572.82	1365717.87
203	334575.38	1365719.72
204	334580.07	1365723.29
205	334584.63	1365727.03
206	334589.06	1365730.92
207	334593.35	1365734.97
208	334597.45	1365739.11
209	334601.86	1365743.89
210	334606.08	1365748.76
211	334610.55	1365754.24
212	334615.24	1365760.33
213	334620.13	1365767.00
214	334625.97	1365775.32
215	334632.46	1365784.83
216	334725.78	1365922.02
217	334733.21	1365932.52
218	334739.62	1365941.25
219	334745.39	1365948.78
220	334746.65	1365950.38
221	334775.53	1365973.77
222	334781.00	1365978.20
223	334803.85	1365992.93
224	334822.68	1366002.96
225	334841.44	1366010.91
226	334859.79	1366016.76

182	334383.85	1365301.38
183	334385.72	1365309.44
184	334387.56	1365318.18
185	334389.32	1365327.59
186	334390.98	1365337.65
№ точки	Координаты	
	X	Y
235	335056.68	1365977.89
236	335079.73	1365964.63
237	335217.27	1365881.05
238	335232.18	1365872.28
239	335244.96	1365865.00
240	335256.14	1365858.85
241	335266.87	1365853.18
242	335276.52	1365848.29
243	335286.30	1365843.57
244	335287.80	1365842.87
245	335306.15	1365834.74
246	335324.79	1365827.32
247	335343.71	1365820.64
248	335362.88	1365814.69
249	335382.26	1365809.49
250	335401.83	1365805.04
251	335421.56	1365801.36
252	335441.41	1365798.45
253	335461.36	1365796.30
254	335481.38	1365794.94
255	335501.44	1365794.35
256	335521.51	1365794.53
257	335541.55	1365795.50
258	335561.54	1365797.24
259	335581.45	1365799.75
260	335601.25	1365803.04
261	335611.25	1365805.00
262	335621.83	1365807.28
263	335632.99	1365809.88
264	335644.73	1365812.83
265	335657.66	1365816.28
266	335672.42	1365820.44
267	335690.24	1365825.67
268	335709.45	1365831.46
269	336051.07	1365934.84
270	336047.07	1365954.02
271	336040.20	1365977.01
272	335992.28	1365962.70
273	336013.54	1366020.60
274	335982.99	1366031.81

Ив.№ ориг.	Взам. инв. №
Подпись и дата	

Изм.	Кол.у	Лист	№ док	Подпись	Дата

Проект межевания территории

Лист

23

227	334877.36	1366020.57
228	334894.43	1366022.60
229	334912.50	1366023.02
230	334932.23	1366021.62
231	334953.84	1366018.05
232	334976.96	1366012.13
233	335001.71	1366003.61
234	335028.53	1365992.12
№ точки	Координаты	
	X	Y
283	335539.14	1365831.77
284	335519.92	1365830.86
285	335500.67	1365830.71
286	335481.44	1365831.33
287	335462.24	1365832.73
288	335443.12	1365834.88
289	335424.07	1365837.81
290	335404.80	1365841.56
291	335385.27	1365846.17
292	335365.87	1365851.55
293	335346.87	1365857.55
294	335330.70	1365863.25
295	335310.72	1365870.89
296	335302.61	1365874.58
297	335293.76	1365878.82
298	335284.08	1365883.68
299	335273.90	1365889.04
300	335263.19	1365894.90
301	335251.42	1365901.59
302	335237.99	1365909.45
303	335221.23	1365919.52
304	335208.35	1365927.35
305	335194.16	1365935.97
306	335049.28	1366024.02
307	335038.22	1366030.43
308	335029.32	1366035.38
309	335020.85	1366039.86
310	335012.84	1366043.87
311	335005.30	1366047.41
312	334998.27	1366050.49
313	334991.12	1366053.41
314	334984.52	1366055.88
315	334977.81	1366058.18
316	334976.47	1366058.61
317	334964.60	1366062.04
318	334951.54	1366065.03
319	334938.32	1366067.24

275	335980.68	1366032.66
276	335955.65	1365964.47
277	335946.59	1365939.79
278	335679.54	1365859.01
279	335640.60	1365848.04
280	335601.78	1365839.95
281	335578.90	1365836.09
282	335558.38	1365833.46
№ точки	Координаты	
	X	Y
331	334784.50	1366033.32
332	334773.44	1366025.76
333	334762.84	1366017.55
334	334757.61	1366013.12
335	334752.35	1366008.39
336	334747.25	1366003.54
337	334741.81	1365998.07
338	334736.54	1365992.49
339	334730.98	1365986.28
340	334725.60	1365979.97
341	334719.96	1365973.05
342	334714.08	1365965.50
343	334707.99	1365957.35
344	334701.29	1365948.05
345	334693.26	1365936.54
346	334683.20	1365921.80
347	334630.16	1365843.73
348	334621.53	1365831.73
349	334540.54	1365738.73
350	334534.79	1365735.50
351	334528.23	1365732.04
352	334520.33	1365728.13
353	334509.87	1365723.19
354	334487.71	1365712.80
355	334479.73	1365708.81
356	334472.95	1365705.24
357	334466.81	1365701.78
358	334461.31	1365698.48
359	334455.85	1365694.97
360	334451.06	1365691.66
361	334449.30	1365690.38
362	334438.89	1365682.08
363	334429.18	1365672.98
364	334420.21	1365663.14
365	334412.06	1365652.62
366	334404.77	1365641.49
367	334398.38	1365629.81

Ив. № ориг.	
Подпись и дата	
Взам. инв. №	

Изм.	Кол.у	Лист	№ док	Подпись	Дата

Проект межевания территории

Лист

24

320	334924.99	1366068.67
321	334911.61	1366069.32
322	334898.21	1366069.17
323	334884.84	1366068.24
324	334871.54	1366066.52
325	334858.38	1366064.02
326	334845.38	1366060.75
327	334832.60	1366056.72
328	334820.08	1366051.94
329	334807.86	1366046.44
330	334795.98	1366040.23
№ точки	Координаты	
	X	Y
379	334369.84	1365455.73
380	334368.90	1365455.94
381	334363.69	1365404.73
382	334358.86	1365370.77
383	334353.16	1365340.81
384	334346.69	1365314.47
385	334340.55	1365294.54
386	334339.21	1365290.17
387	334330.70	1365267.52
388	334321.49	1365246.83
389	334310.87	1365226.21
390	334303.98	1365214.53
391	334290.93	1365192.39
392	334285.28	1365185.61
393	334279.05	1365178.44
394	334271.80	1365170.40
395	334263.46	1365161.48
396	334253.59	1365151.23
397	334237.42	1365134.77
398	334218.46	1365115.41
399	334206.95	1365103.36
400	334197.38	1365093.05
401	334189.28	1365084.04
402	334184.65	1365078.70
403	334181.76	1365075.38
404	334174.80	1365067.05
405	334170.95	1365062.29
406	334163.89	1365053.25
407	334157.05	1365044.04
408	334150.41	1365034.68
409	334144.88	1365026.25
410	334135.47	1365011.76
411	334127.38	1364998.07
412	334119.73	1364984.14

368	334392.95	1365617.66
369	334388.49	1365605.12
370	334386.98	1365600.00
371	334385.52	1365594.39
372	334384.08	1365588.10
373	334382.72	1365581.15
374	334381.45	1365573.55
375	334380.29	1365565.34
376	334379.08	1365555.22
377	334377.76	1365542.66
378	334371.34	1365479.71
№ точки	Координаты	
	X	Y
427	334038.06	1364770.98
428	334035.79	1364762.34
429	334035.29	1364760.34
430	334033.86	1364754.22
431	334033.41	1364752.26
432	334032.26	1364746.83
433	334031.99	1364745.51
434	334030.48	1364737.34
435	334029.17	1364729.16
436	334027.95	1364720.31
437	334026.85	1364710.82
438	334025.89	1364700.68
439	334025.00	1364689.24
440	334024.16	1364675.39
441	334023.26	1364657.36
442	334018.28	1364547.52
443	334017.40	1364528.14
444	334017.13	1364517.30
445	334017.09	1364508.36
446	334017.27	1364500.02
447	334017.64	1364492.31
448	334018.19	1364485.24
449	334018.88	1364478.84
450	334019.78	1364472.42
451	334020.76	1364466.69
452	334021.94	1364460.98
453	334024.58	1364450.74
454	334026.26	1364445.33
455	334028.16	1364439.84
456	334030.47	1364433.78
457	334032.96	1364427.84
458	334035.89	1364421.39
459	334038.98	1364415.07
460	334042.51	1364408.28

Ивв.№ ориг.	Взам. инв. №
Подпись и дата	

Изм.	Кол.у	Лист	№ док	Подпись	Дата

Проект межевания территории

Лист

25

413	334112.53	1364969.97
414	334108.37	1364961.25
415	334103.89	1364951.38
416	334099.33	1364940.85
417	334094.72	1364929.67
418	334089.79	1364917.23
419	334088.22	1364913.11
420	334084.11	1364902.30
421	334076.56	1364881.83
422	334051.89	1364814.08
423	334050.62	1364810.40
424	334047.29	1364800.80
425	334043.71	1364789.91
426	334040.70	1364780.17
№ точки	Координаты	
	X	Y
475	334247.34	1363944.27
476	334242.36	1363927.68
477	334238.81	1363915.87
478	334236.27	1363906.62
479	334235.07	1363901.92
480	334233.33	1363894.40
481	334231.93	1363887.44
482	334230.85	1363881.07
483	334230.06	1363875.32
484	334229.59	1363870.98
485	334229.03	1363863.08
486	334231.78	1363861.88
487	334229.72	1363841.21
488	334229.42	1363841.12
489	334231.10	1363827.57
490	334233.89	1363814.21
491	334237.75	1363801.12
492	334243.35	1363786.83
493	334245.81	1363781.55
494	334247.14	1363778.93
495	334248.74	1363775.76
496	334251.82	1363770.12
497	334255.38	1363764.03
498	334259.42	1363757.52
499	334264.30	1363750.04
500	334270.38	1363741.12
501	334278.70	1363729.18
502	334293.88	1363705.05
503	334307.14	1363680.29
504	334317.68	1363655.99
505	334326.26	1363629.64

461	334046.50	1364401.03
462	334051.27	1364392.78
463	334057.49	1364382.43
464	334061.98	1364375.10
465	334114.49	1364289.53
466	334184.91	1364174.80
467	334195.33	1364157.81
468	334209.03	1364132.91
469	334221.30	1364106.40
470	334231.98	1364077.40
471	334238.79	1364052.28
472	334255.67	1363973.56
473	334253.83	1363966.44
474	334251.25	1363957.31
№ точки	Координаты	
	X	Y
523	333427.24	1362754.41
524	333413.38	1362747.97
525	333360.97	1362721.93
526	333309.71	1362693.69
527	333259.70	1362663.30
528	333211.03	1362630.81
529	333197.34	1362621.13
530	333181.76	1362609.86
531	333164.20	1362596.89
532	333140.99	1362579.49
533	333096.27	1362545.66
534	333085.18	1362537.01
535	333076.25	1362529.80
536	333068.44	1362523.23
537	333061.23	1362516.91
538	333054.63	1362510.85
539	333049.64	1362506.06
540	333049.58	1362506.00
541	333043.84	1362500.23
542	333037.68	1362493.74
543	333031.25	1362486.64
544	333024.55	1362478.94
545	333017.18	1362470.14
546	333012.41	1362464.28
547	333007.54	1362458.26
548	333005.07	1362456.25
549	332991.28	1362438.83
550	332972.90	1362417.88
551	332944.69	1362388.50
552	332902.84	1362350.35
553	332901.65	1362349.26

Ив. № ориг.	Взам. инв. №
Подпись и дата	

Изм.	Кол.у	Лист	№ док	Подпись	Дата

Проект межевания территории

Лист

26

506	334333.78	1363594.23
507	334337.94	1363517.37
508	334334.66	1363510.44
509	334330.42	1363501.92
510	334325.06	1363491.52
511	334151.40	1363156.54
512	334135.05	1363129.13
513	334114.47	1363099.47
514	334048.86	1363021.13
515	334042.21	1363017.87
516	334034.21	1363014.19
517	334023.63	1363009.57
518	334018.22	1363007.26
519	333755.21	1362895.04
520	333712.09	1362876.65
521	333465.97	1362771.64
522	333444.78	1362762.33
№ точки	Координаты	
	X	Y
571	332534.91	1362130.31
572	332541.25	1362123.05
573	332553.69	1362126.20
574	332562.48	1362118.88
575	332553.72	1362108.77
1	332557.93	1362103.94
576	333924.99	1362933.16
577	333931.23	1362934.41
578	333930.82	1362936.52
579	333924.58	1362935.25
576	333924.99	1362933.16

554	332894.26	1362344.48
555	332886.18	1362339.50
556	332877.40	1362334.33
557	332867.37	1362328.65
558	332854.88	1362321.82
559	332838.75	1362313.20
560	332784.04	1362285.20
561	332724.98	1362255.62
562	332644.69	1362209.24
563	332644.15	1362209.78
564	332627.47	1362200.91
565	332629.02	1362199.19
566	332592.59	1362179.42
567	332586.50	1362174.71
568	332580.09	1362169.50
569	332572.33	1362162.93

Взам. инв. №	
Подпись и дата	
Инв. № ориг.	

Изм.	Кол.у	Лист	№ док	Подпись	Дата
------	-------	------	-------	---------	------

Проект межевания территории

Лист

27

**Ведомость координат планируемой к установлению придорожной
полосы**

№ п/п	Координаты		№ п/п	Координаты	
	X	Y		X	Y
2	332563.81	1362155.53	49	333427.24	1362754.41
3	332572.33	1362162.93	50	333444.78	1362762.33
4	332580.09	1362169.50	51	333465.97	1362771.64
5	332586.50	1362174.71	52	333712.09	1362876.65
6	332592.59	1362179.42	53	333755.21	1362895.04
7	332629.02	1362199.19	54	334018.22	1363007.26
8	332627.47	1362200.91	55	334023.63	1363009.57
9	332644.15	1362209.78	56	334034.21	1363014.19
10	332644.69	1362209.24	57	334042.21	1363017.87
11	332724.98	1362255.62	58	334048.86	1363021.13
12	332784.04	1362285.20	59	334114.47	1363099.47
13	332838.75	1362313.20	60	334135.05	1363129.13
14	332854.88	1362321.82	61	334151.40	1363156.54
15	332867.37	1362328.65	62	334325.06	1363491.52
16	332877.40	1362334.33	63	334330.42	1363501.92
17	332886.18	1362339.50	64	334334.66	1363510.44
18	332894.26	1362344.48	65	334337.94	1363517.37
19	332901.65	1362349.26	66	334333.78	1363594.23
20	332902.84	1362350.35	67	334326.26	1363629.64
21	332944.69	1362388.50	68	334317.68	1363655.99
22	332972.90	1362417.88	69	334307.14	1363680.29
23	332991.28	1362438.83	70	334293.88	1363705.05
24	333005.07	1362456.25	71	334278.70	1363729.18
25	333007.54	1362458.26	72	334270.38	1363741.12
26	333012.41	1362464.28	73	334264.30	1363750.04
27	333017.18	1362470.14	74	334259.42	1363757.52
28	333024.55	1362478.94	75	334255.38	1363764.03
29	333031.25	1362486.64	76	334251.82	1363770.12
30	333037.68	1362493.74	77	334248.74	1363775.76
31	333043.84	1362500.23	78	334247.14	1363778.93
32	333049.58	1362506.00	79	334245.81	1363781.55
33	333049.64	1362506.06	80	334243.35	1363786.83
34	333054.63	1362510.85	81	334237.75	1363801.12
35	333061.23	1362516.91	82	334233.89	1363814.21
36	333068.44	1362523.23	83	334231.10	1363827.57
37	333076.25	1362529.80	84	334229.42	1363841.12
38	333085.18	1362537.01	85	334229.72	1363841.21
39	333096.27	1362545.66	86	334231.78	1363861.88
40	333140.99	1362579.49	87	334229.03	1363863.08
41	333164.20	1362596.89	88	334229.59	1363870.98
42	333181.76	1362609.86	89	334230.06	1363875.32
43	333197.34	1362621.13	90	334230.85	1363881.07
44	333211.03	1362630.81	91	334231.93	1363887.44
45	333259.70	1362663.30	92	334233.33	1363894.40

Ив. № ориг.	Взам. инв. №
	Подпись и дата

Изм.	Кол.у	Лист	№ док	Подпись	Дата
------	-------	------	-------	---------	------

Проект межевания территории

46	333309.71	1362693.69
47	333360.97	1362721.93
48	333413.38	1362747.97
№ п/п	Координаты	
	X	Y
96	334242.36	1363927.68
97	334247.34	1363944.27
98	334251.25	1363957.31
99	334253.83	1363966.44
100	334255.67	1363973.56
101	334238.79	1364052.28
102	334231.98	1364077.40
103	334221.30	1364106.40
104	334209.03	1364132.91
105	334195.33	1364157.81
106	334184.91	1364174.80
107	334114.49	1364289.53
108	334061.98	1364375.10
109	334057.49	1364382.43
110	334051.27	1364392.78
111	334046.50	1364401.03
112	334042.51	1364408.28
113	334038.98	1364415.07
114	334035.89	1364421.39
115	334032.96	1364427.84
116	334030.47	1364433.78
117	334028.16	1364439.84
118	334026.26	1364445.33
119	334024.58	1364450.74
120	334021.94	1364460.98
121	334020.76	1364466.69
122	334019.78	1364472.42
123	334018.88	1364478.84
124	334018.19	1364485.24
125	334017.64	1364492.31
126	334017.27	1364500.02
127	334017.09	1364508.36
128	334017.13	1364517.30
129	334017.40	1364528.14
130	334018.28	1364547.52
131	334023.26	1364657.36
132	334024.16	1364675.39
133	334025.00	1364689.24
134	334025.89	1364700.68
135	334026.85	1364710.82
136	334027.95	1364720.31
137	334029.17	1364729.16

93	334235.07	1363901.92
94	334236.27	1363906.62
95	334238.81	1363915.87
№ п/п	Координаты	
	X	Y
144	334035.79	1364762.34
145	334038.06	1364770.98
146	334040.70	1364780.17
147	334043.71	1364789.91
148	334047.29	1364800.80
149	334050.62	1364810.40
150	334051.89	1364814.08
151	334076.56	1364881.83
152	334084.11	1364902.30
153	334088.22	1364913.11
154	334089.79	1364917.23
155	334094.72	1364929.67
156	334099.33	1364940.85
157	334103.89	1364951.38
158	334108.37	1364961.25
159	334112.53	1364969.97
160	334119.73	1364984.14
161	334127.38	1364998.07
162	334135.47	1365011.76
163	334144.88	1365026.25
164	334150.41	1365034.68
165	334157.05	1365044.04
166	334163.89	1365053.25
167	334170.95	1365062.29
168	334174.80	1365067.05
169	334181.76	1365075.38
170	334184.65	1365078.70
171	334189.28	1365084.04
172	334197.38	1365093.05
173	334206.95	1365103.36
174	334218.46	1365115.41
175	334237.42	1365134.77
176	334253.59	1365151.23
177	334263.46	1365161.48
178	334271.80	1365170.40
179	334279.05	1365178.44
180	334285.28	1365185.61
181	334290.93	1365192.39
182	334303.98	1365214.53
183	334310.87	1365226.21
184	334321.49	1365246.83
185	334330.70	1365267.52

Ив.№ ориг.	Взам. инв. №
Подпись и дата	

Изм.	Кол.у	Лист	№ док	Подпись	Дата
------	-------	------	-------	---------	------

Проект межевания территории

Лист

29

138	334030.48	1364737.34
139	334031.99	1364745.51
140	334032.26	1364746.83
141	334033.41	1364752.26
142	334033.86	1364754.22
143	334035.29	1364760.34
№ п/п	Координаты	
	X	Y
192	334368.90	1365455.94
193	334369.84	1365455.73
194	334371.34	1365479.71
195	334377.76	1365542.66
196	334379.08	1365555.22
197	334380.29	1365565.34
198	334381.45	1365573.55
199	334382.72	1365581.15
200	334384.08	1365588.10
201	334385.52	1365594.39
202	334386.98	1365600.00
203	334388.49	1365605.12
204	334392.95	1365617.66
205	334398.38	1365629.81
206	334404.77	1365641.49
207	334412.06	1365652.62
208	334420.21	1365663.14
209	334429.18	1365672.98
210	334438.89	1365682.08
211	334449.30	1365690.38
212	334451.06	1365691.66
213	334455.85	1365694.97
214	334461.31	1365698.48
215	334466.81	1365701.78
216	334472.95	1365705.24
217	334479.73	1365708.81
218	334487.71	1365712.80
219	334509.87	1365723.19
220	334520.33	1365728.13
221	334528.23	1365732.04
222	334534.79	1365735.50
223	334540.54	1365738.73
224	334621.53	1365831.73
225	334630.16	1365843.73
226	334683.20	1365921.80
227	334693.26	1365936.54
228	334701.29	1365948.05
229	334707.99	1365957.35
230	334714.08	1365965.50

186	334339.21	1365290.17
187	334340.55	1365294.54
188	334346.69	1365314.47
189	334353.16	1365340.81
190	334358.86	1365370.77
191	334363.69	1365404.73
№ п/п	Координаты	
	X	Y
240	334773.44	1366025.76
241	334784.50	1366033.32
242	334795.98	1366040.23
243	334807.86	1366046.44
244	334820.08	1366051.94
245	334832.60	1366056.72
246	334845.38	1366060.75
247	334858.38	1366064.02
248	334871.54	1366066.52
249	334884.84	1366068.24
250	334898.21	1366069.17
251	334911.61	1366069.32
252	334924.99	1366068.67
253	334938.32	1366067.24
254	334951.54	1366065.03
255	334964.60	1366062.04
256	334976.47	1366058.61
257	334977.81	1366058.18
258	334984.52	1366055.88
259	334991.12	1366053.41
260	334998.27	1366050.49
261	335005.30	1366047.41
262	335012.84	1366043.87
263	335020.85	1366039.86
264	335029.32	1366035.38
265	335038.22	1366030.43
266	335049.28	1366024.02
267	335194.16	1365935.97
268	335208.35	1365927.35
269	335221.23	1365919.52
270	335237.99	1365909.45
271	335251.42	1365901.59
272	335263.19	1365894.90
273	335273.90	1365889.04
274	335284.08	1365883.68
275	335293.76	1365878.82
276	335302.61	1365874.58
277	335310.72	1365870.89
278	335330.70	1365863.25

Ив. № ориг.	Взам. инв. №
Подпись и дата	

Изм.	Кол.у	Лист	№ док	Подпись	Дата

Проект межевания территории

Лист

30

231	334719.96	1365973.05
232	334725.60	1365979.97
233	334730.98	1365986.28
234	334736.54	1365992.49
235	334741.81	1365998.07
236	334747.25	1366003.54
237	334752.35	1366008.39
238	334757.61	1366013.12
239	334762.84	1366017.55
№ п/п	Координаты	
	X	Y
288	335519.92	1365830.86
289	335539.14	1365831.77
290	335558.38	1365833.46
291	335578.90	1365836.09
292	335601.78	1365839.95
293	335640.60	1365848.04
294	335679.54	1365859.01
295	335946.59	1365939.79
296	335955.65	1365964.47
297	335980.68	1366032.66
298	335957.21	1366041.27
299	335932.18	1365973.08
300	335927.42	1365960.11
301	335672.53	1365883.01
302	335634.65	1365872.34
303	335597.15	1365864.52
304	335575.23	1365860.82
305	335555.70	1365858.32
306	335537.45	1365856.72
307	335519.23	1365855.86
308	335500.98	1365855.71
309	335482.75	1365856.30
310	335464.55	1365857.63
311	335446.42	1365859.67
312	335428.36	1365862.44
313	335410.06	1365866.01
314	335391.48	1365870.39
315	335372.98	1365875.52
316	335354.79	1365881.27
317	335339.32	1365886.72
318	335320.37	1365893.97
319	335313.19	1365897.23
320	335304.77	1365901.27
321	335295.51	1365905.91
322	335285.72	1365911.07
323	335275.37	1365916.73

279	335346.87	1365857.55
280	335365.87	1365851.55
281	335385.27	1365846.17
282	335404.80	1365841.56
283	335424.07	1365837.81
284	335443.12	1365834.88
285	335462.24	1365832.73
286	335481.44	1365831.33
287	335500.67	1365830.71
№ п/п	Координаты	
	X	Y
336	335000.23	1366076.69
337	334992.96	1366079.42
338	334985.68	1366081.91
339	334983.76	1366082.53
340	334970.86	1366086.25
341	334956.39	1366089.57
342	334941.72	1366092.02
343	334926.93	1366093.61
344	334912.08	1366094.33
345	334897.20	1366094.16
346	334882.37	1366093.13
347	334867.60	1366091.22
348	334852.99	1366088.44
349	334838.57	1366084.81
350	334824.38	1366080.34
351	334810.48	1366075.04
352	334796.93	1366068.94
353	334783.73	1366062.04
354	334770.99	1366054.37
355	334758.72	1366045.98
356	334747.10	1366036.98
357	334741.17	1366031.96
358	334735.37	1366026.75
359	334729.77	1366021.42
360	334723.86	1366015.47
361	334718.14	1366009.41
362	334712.15	1366002.73
363	334706.40	1365995.98
364	334700.41	1365988.63
365	334694.20	1365980.66
366	334687.83	1365972.14
367	334680.90	1365962.51
368	334672.68	1365950.74
369	334662.54	1365935.87
370	334609.67	1365858.06
371	334601.91	1365847.27

Ив. № ориг.	Взам. инв. №
Подпись и дата	

Изм.	Кол.у	Лист	№ док	Подпись	Дата
------	-------	------	-------	---------	------

Проект межевания территории

Лист

31

324	335263.91	1365923.25
325	335250.74	1365930.95
326	335234.16	1365940.92
327	335221.34	1365948.71
328	335207.14	1365957.34
329	335062.04	1366045.52
330	335050.56	1366052.17
331	335041.24	1366057.36
332	335032.29	1366062.09
333	335023.75	1366066.37
334	335015.63	1366070.18
335	335008.01	1366073.52
№ п/п	Координаты	
	X	Y
384	334434.15	1365710.27
385	334422.52	1365701.00
386	334411.37	1365690.55
387	334401.06	1365679.24
388	334391.69	1365667.15
389	334383.31	1365654.36
390	334375.97	1365640.93
391	334369.72	1365626.96
392	334364.71	1365612.85
393	334362.89	1365606.69
394	334361.23	1365600.33
395	334359.62	1365593.29
396	334358.12	1365585.61
397	334356.74	1365577.36
398	334355.50	1365568.57
399	334354.24	1365558.01
400	334352.89	1365545.23
401	334346.90	1365486.47
402	334338.87	1365407.76
403	334334.19	1365374.87
404	334328.72	1365346.13
405	334322.58	1365321.14
406	334316.65	1365301.88
407	334315.54	1365298.24
408	334307.56	1365277.01
409	334298.94	1365257.65
410	334288.97	1365238.29
411	334282.45	1365227.23
412	334270.42	1365206.83
413	334266.24	1365201.81
414	334260.33	1365195.01
415	334253.38	1365187.31
416	334245.32	1365178.69

372	334524.53	1365758.41
373	334522.83	1365757.46
374	334516.85	1365754.30
375	334509.45	1365750.64
376	334499.23	1365745.81
377	334476.81	1365735.30
378	334468.31	1365731.05
379	334460.99	1365727.19
380	334454.24	1365723.39
381	334448.12	1365719.72
382	334441.98	1365715.77
383	334436.60	1365712.06
№ п/п	Координаты	
	X	Y
432	334105.66	1365010.45
433	334097.62	1364995.82
434	334090.10	1364981.02
435	334085.70	1364971.80
436	334081.04	1364961.51
437	334076.30	1364950.58
438	334071.54	1364939.04
439	334066.49	1364926.29
440	334064.86	1364922.01
441	334060.70	1364911.07
442	334053.09	1364890.43
443	334028.33	1364822.44
444	334026.99	1364818.57
445	334023.60	1364808.80
446	334019.89	1364797.51
447	334016.74	1364787.31
448	334013.95	1364777.61
449	334011.57	1364768.55
450	334010.99	1364766.22
451	334009.50	1364759.86
452	334009.00	1364757.65
453	334007.78	1364751.92
454	334007.45	1364750.29
455	334005.84	1364741.59
456	334004.44	1364732.84
457	334003.15	1364723.46
458	334001.99	1364713.44
459	334000.98	1364702.83
460	334000.06	1364690.97
461	333999.20	1364676.77
462	333998.29	1364658.55
463	333993.31	1364548.65
464	333992.41	1364529.02

Ив. № ориг.	Взам. инв. №
Подпись и дата	

Изм.	Кол.у	Лист	№ док	Подпись	Дата
------	-------	------	-------	---------	------

Проект межевания территории

Лист

32

417	334235.67	1365168.66
418	334219.57	1365152.28
419	334200.49	1365132.79
420	334188.75	1365120.50
421	334178.92	1365109.91
422	334170.54	1365100.59
423	334165.78	1365095.10
424	334162.74	1365091.60
425	334155.49	1365082.93
426	334151.38	1365077.85
427	334144.00	1365068.40
428	334136.82	1365058.73
429	334129.76	1365048.77
430	334123.94	1365039.91
431	334114.22	1365024.93
№ п/п	Координаты	
	X	Y
480	334016.66	1364403.81
481	334020.47	1364396.49
482	334024.73	1364388.74
483	334029.73	1364380.08
484	334036.12	1364369.46
485	334040.66	1364362.04
486	334093.18	1364276.45
487	334163.60	1364161.72
488	334173.71	1364145.24
489	334186.71	1364121.62
490	334198.19	1364096.81
491	334208.14	1364069.79
492	334214.49	1364046.38
493	334229.99	1363974.10
494	334229.70	1363972.97
495	334227.25	1363964.30
496	334223.39	1363951.45
497	334218.42	1363934.87
498	334214.78	1363922.78
499	334212.10	1363913.02
500	334210.78	1363907.83
501	334208.89	1363899.68
502	334207.35	1363892.00
503	334206.14	1363884.86
504	334205.24	1363878.37
505	334204.69	1363873.21
506	334204.07	1363861.73
507	334206.82	1363860.53
508	334204.76	1363839.86
509	334204.46	1363839.77

465	333992.13	1364517.67
466	333992.09	1364508.15
467	333992.28	1364499.15
468	333992.69	1364490.74
469	333993.29	1364482.93
470	333994.07	1364475.76
471	333995.07	1364468.58
472	333996.19	1364462.05
473	333997.58	1364455.33
474	334000.52	1364443.91
475	334002.50	1364437.53
476	334004.66	1364431.30
477	334007.26	1364424.49
478	334010.05	1364417.84
479	334013.28	1364410.73
№ п/п	Координаты	
	X	Y
528	334312.63	1363522.34
529	334312.17	1363521.36
530	334308.12	1363513.22
531	334302.85	1363503.00
532	334129.55	1363168.71
533	334114.02	1363142.68
534	334094.58	1363114.65
535	334033.10	1363041.24
536	334031.48	1363040.45
537	334023.98	1363037.00
538	334013.72	1363032.52
539	334008.40	1363030.25
540	333745.40	1362918.03
541	333702.28	1362899.65
542	333456.04	1362794.58
543	333434.61	1362785.17
544	333416.83	1362777.14
545	333402.55	1362770.50
546	333349.37	1362744.08
547	333297.18	1362715.33
548	333246.26	1362684.39
549	333196.87	1362651.42
550	333182.80	1362641.46
551	333167.01	1362630.04
552	333149.28	1362616.95
553	333125.95	1362599.46
554	333081.04	1362565.49
555	333069.64	1362556.59
556	333060.35	1362549.09
557	333052.15	1362542.20

Ив.№ ориг.	Взам. инв. №
Подпись и дата	

Изм.	Кол.у	Лист	№ док	Подпись	Дата

Проект межевания территории

Лист

33

510	334206.42	1363823.47
511	334209.62	1363808.11
512	334214.08	1363793.01
513	334220.36	1363776.98
514	334223.33	1363770.61
515	334224.83	1363767.64
516	334226.60	1363764.13
517	334230.05	1363757.82
518	334233.96	1363751.13
519	334238.33	1363744.10
520	334243.50	1363736.17
521	334249.79	1363726.93
522	334257.85	1363715.37
523	334272.25	1363692.48
524	334284.61	1363669.40
525	334294.27	1363647.13
526	334302.08	1363623.16
527	334308.92	1363590.94
№ п/п	Координаты	
	X	Y
576	332864.90	1362355.98
577	332855.21	1362350.50
578	332842.99	1362343.81
579	332827.16	1362335.35
580	332772.75	1362307.50
581	332713.12	1362277.64
582	332632.95	1362231.31
583	332632.41	1362231.85
584	332615.73	1362222.98
585	332616.81	1362221.00
586	332578.89	1362200.43
587	332570.97	1362194.30
588	332564.13	1362188.74
589	332556.06	1362181.91
590	332547.39	1362174.39
591	332518.47	1362149.15
1	332534.91	1362130.31
2	332563.81	1362155.53

558	333044.53	1362535.52
559	333037.52	1362529.08
560	333032.14	1362523.92
561	333031.88	1362523.65
562	333025.91	1362517.65
563	333019.35	1362510.74
564	333012.55	1362503.24
565	333005.54	1362495.17
566	332997.90	1362486.06
567	332993.00	1362480.03
568	332989.74	1362476.01
569	332987.17	1362473.91
570	332972.07	1362454.84
571	332954.48	1362434.79
572	332927.23	1362406.42
573	332886.32	1362369.12
574	332880.91	1362365.62
575	332873.28	1362360.91
№ п/п	Координаты	
	X	Y
620	333097.06	1362468.37
621	333100.52	1362471.54
622	333157.79	1362516.95
623	333189.62	1362540.99
624	333210.42	1362556.46
625	333227.05	1362568.60
626	333241.68	1362579.02
627	333245.34	1362581.59
628	333284.09	1362608.24
629	333323.59	1362633.02
630	333364.11	1362656.08
631	333405.80	1362677.54
632	333439.01	1362693.73
633	333453.98	1362700.66
634	333470.96	1362708.30
635	333491.08	1362717.13
636	333506.50	1362723.77
637	333518.03	1362728.72
638	333529.00	1362733.39
639	334058.00	1362959.10
640	334067.30	1362963.36
641	334075.36	1362967.30
642	334082.23	1362970.88
643	334088.47	1362974.37
644	334094.71	1362978.10
645	334100.20	1362981.64
646	334102.73	1362983.36

593	332615.71	1362121.06
594	332622.49	1362126.66
595	332627.77	1362130.80
596	332632.53	1362134.31
597	332636.77	1362137.23
598	332641.03	1362139.95

Ивв.№ ориг.	
Подпись и дата	
Взам. инв. №	

Изм.	Кол.у	Лист	№ док	Подпись	Дата
------	-------	------	-------	---------	------

Проект межевания территории

Лист

34

599	332644.02	1362141.71
600	332646.89	1362143.29
601	332679.66	1362160.71
602	332723.96	1362188.90
603	332793.94	1362223.48
604	332948.37	1362308.50
605	332962.06	1362319.07
606	332974.21	1362329.31
607	332985.93	1362340.08
608	332997.09	1362351.27
609	333003.22	1362357.86
610	333009.50	1362364.93
611	333016.44	1362373.07
612	333023.97	1362382.24
613	333033.24	1362393.89
614	333060.80	1362428.70
615	333068.23	1362437.68
616	333074.54	1362445.02
617	333080.48	1362451.64
618	333086.06	1362457.58
619	333091.23	1362462.80
№ п/п	Координаты	
	X	Y
668	334404.61	1363523.90
669	334405.55	1363527.11
670	334409.25	1363542.54
671	334411.27	1363555.72
672	334411.72	1363558.71
673	334412.80	1363574.99
674	334412.49	1363591.33
675	334410.74	1363607.98
676	334407.54	1363624.43
677	334402.93	1363640.55
678	334397.06	1363655.86
679	334394.18	1363662.24
680	334390.90	1363668.85
681	334387.50	1363675.18
682	334383.62	1363681.94
683	334379.26	1363689.05
684	334374.47	1363696.46
685	334368.56	1363705.21
686	334361.89	1363714.83
687	334315.17	1363781.92
688	334311.68	1363787.22
689	334304.68	1363862.08
690	334304.68	1363892.06
691	334307.51	1363922.96

647	334112.29	1362990.67
648	334111.59	1362992.62
649	334129.40	1363010.97
650	334132.34	1363018.20
651	334138.19	1363015.00
652	334142.05	1363019.64
653	334145.26	1363023.49
654	334149.37	1363028.96
655	334153.54	1363034.89
656	334157.46	1363040.84
657	334161.53	1363047.41
658	334165.66	1363054.47
659	334167.89	1363058.44
660	334173.23	1363068.33
661	334178.97	1363079.33
662	334386.39	1363479.66
663	334390.85	1363488.86
664	334394.57	1363497.03
665	334397.59	1363504.16
666	334400.19	1363510.84
667	334402.62	1363517.68
№ п/п	Координаты	
	X	Y
716	334277.59	1364138.48
717	334272.56	1364146.69
718	334224.01	1364225.84
719	334175.25	1364305.33
720	334104.40	1364420.85
721	334098.74	1364430.56
722	334095.70	1364436.08
723	334084.29	1364514.90
724	334081.63	1364539.21
725	334081.19	1364548.90
726	334080.19	1364571.40
727	334080.57	1364597.18
728	334081.74	1364613.56
729	334089.92	1364728.10
730	334107.23	1364786.84
731	334117.43	1364818.84
732	334140.98	1364883.08
733	334146.64	1364897.87
734	334151.52	1364910.07
735	334156.06	1364920.92
736	334160.24	1364930.42
737	334164.33	1364939.25
738	334166.42	1364943.60
739	334170.08	1364950.92

Ив. № ориг.	Взам. инв. №
Подпись и дата	

Изм.	Кол.у	Лист	№ док	Подпись	Дата
------	-------	------	-------	---------	------

692	334313.45	1363957.30
693	334314.01	1363959.55
694	334315.87	1363967.63
695	334317.40	1363975.32
696	334318.60	1363982.50
697	334319.47	1363988.97
698	334319.98	1363993.66
699	334320.71	1364004.71
700	334320.79	1364016.01
701	334320.21	1364027.27
702	334319.00	1364038.18
703	334318.66	1364040.56
704	334317.02	1364049.87
705	334314.86	1364059.34
706	334312.23	1364068.67
707	334309.16	1364077.77
708	334306.72	1364084.10
709	334303.86	1364090.84
710	334300.84	1364097.37
711	334297.35	1364104.35
712	334293.42	1364111.72
713	334291.93	1364114.35
714	334289.09	1364119.38
715	334283.69	1364128.49
№ п/п	Координаты	
	X	Y
764	334387.31	1365234.80
765	334388.05	1365236.55
766	334392.80	1365247.72
767	334397.76	1365260.81
768	334402.19	1365274.07
769	334406.06	1365287.40
770	334408.13	1365295.43
771	334410.13	1365304.04
772	334412.08	1365313.31
773	334413.94	1365323.26
774	334415.68	1365333.80
775	334417.31	1365344.92
776	334418.93	1365357.32
777	334420.63	1365372.22
778	334423.19	1365396.78
779	334425.26	1365417.00
780	334439.20	1365552.92
781	334439.88	1365558.11
782	334482.63	1365616.71
783	334507.63	1365641.74
784	334530.11	1365660.15

740	334183.39	1364973.11
741	334187.87	1364980.35
742	334198.68	1364996.57
743	334211.34	1365014.12
744	334226.33	1365033.29
745	334242.48	1365052.35
746	334242.53	1365052.42
747	334243.52	1365053.59
748	334267.20	1365079.46
749	334286.09	1365098.67
750	334290.34	1365103.04
751	334307.77	1365121.07
752	334311.69	1365125.18
753	334320.22	1365134.46
754	334325.67	1365140.63
755	334327.71	1365142.93
756	334334.25	1365150.61
757	334340.66	1365158.50
758	334346.50	1365166.03
759	334351.71	1365173.08
760	334353.33	1365175.34
761	334362.81	1365189.42
762	334371.72	1365204.16
763	334379.90	1365219.31
№ п/п	Координаты	
	X	Y
812	334866.25	1365992.58
813	334881.49	1365995.89
814	334896.20	1365997.63
815	334911.90	1365998.00
816	334929.30	1365996.76
817	334948.69	1365993.56
818	334969.78	1365988.16
819	334992.71	1365980.27
820	335017.96	1365969.45
821	335044.80	1365955.88
822	335067.00	1365943.11
823	335204.44	1365859.59
824	335219.65	1365850.64
825	335232.75	1365843.19
826	335244.27	1365836.84
827	335255.38	1365830.98
828	335265.44	1365825.88
829	335275.58	1365820.98
830	335277.45	1365820.11
831	335296.46	1365811.69
832	335316.00	1365803.91

Ив. № ориг.	Взам. инв. №
Подпись и дата	

Изм.	Кол.у	Лист	№ док	Подпись	Дата
------	-------	------	-------	---------	------

Проект межевания территории

Лист

36

785	334562.78	1365682.44
786	334568.85	1365685.79
787	334575.66	1365689.82
788	334581.78	1365693.72
789	334587.18	1365697.40
790	334590.27	1365699.64
791	334595.57	1365703.67
792	334600.81	1365707.97
793	334605.89	1365712.43
794	334610.82	1365717.08
795	334615.52	1365721.83
796	334620.50	1365727.22
797	334625.22	1365732.67
798	334630.14	1365738.71
799	334635.23	1365745.31
800	334640.44	1365752.43
801	334646.53	1365761.09
802	334653.12	1365770.75
803	334746.32	1365907.77
804	334753.49	1365917.90
805	334759.62	1365926.25
806	334764.60	1365932.75
807	334791.26	1365954.34
808	334795.68	1365957.92
809	334816.52	1365971.35
810	334833.46	1365980.37
811	334850.13	1365987.44
№ п/п	Координаты	
	X	Y
860	335672.42	1365820.44
861	335657.66	1365816.28
862	335644.73	1365812.83
863	335632.99	1365809.88
864	335621.83	1365807.28
865	335611.25	1365805.00
866	335601.25	1365803.04
867	335581.45	1365799.75
868	335561.54	1365797.24
869	335541.55	1365795.50
870	335521.51	1365794.53
871	335501.44	1365794.35
872	335481.38	1365794.94
873	335461.36	1365796.30
874	335441.41	1365798.45
875	335421.56	1365801.36
876	335401.83	1365805.04
877	335382.26	1365809.49

833	335335.84	1365796.91
834	335355.93	1365790.67
835	335376.25	1365785.22
836	335396.76	1365780.55
837	335417.45	1365776.69
838	335438.26	1365773.65
839	335459.17	1365771.39
840	335480.16	1365769.96
841	335501.18	1365769.35
842	335522.23	1365769.54
843	335543.24	1365770.55
844	335564.19	1365772.38
845	335585.06	1365775.01
846	335605.70	1365778.44
847	335616.29	1365780.51
848	335627.30	1365782.88
849	335638.87	1365785.58
850	335651.00	1365788.63
851	335664.27	1365792.17
852	335679.33	1365796.41
853	335697.37	1365801.71
854	335716.68	1365807.53
855	336059.96	1365911.41
856	336047.07	1365954.02
857	336051.07	1365934.84
858	335709.45	1365831.46
859	335690.24	1365825.67
№ п/п	Координаты	
	X	Y
908	334739.62	1365941.25
909	334733.21	1365932.52
910	334725.78	1365922.02
911	334632.46	1365784.83
912	334625.97	1365775.32
913	334620.13	1365767.00
914	334615.24	1365760.33
915	334610.55	1365754.24
916	334606.08	1365748.76
917	334601.86	1365743.89
918	334597.45	1365739.11
919	334593.35	1365734.97
920	334589.06	1365730.92
921	334584.63	1365727.03
922	334580.07	1365723.29
923	334575.38	1365719.72
924	334572.82	1365717.87
925	334568.02	1365714.60

Ив. № ориг.	Взам. инв. №
Подпись и дата	

Изм.	Кол.у	Лист	№ док	Подпись	Дата
------	-------	------	-------	---------	------

878	335362.88	1365814.69
879	335343.71	1365820.64
880	335324.79	1365827.32
881	335306.15	1365834.74
882	335287.80	1365842.87
883	335286.30	1365843.57
884	335276.52	1365848.29
885	335266.87	1365853.18
886	335256.14	1365858.85
887	335244.96	1365865.00
888	335232.18	1365872.28
889	335217.27	1365881.05
890	335079.73	1365964.63
891	335056.68	1365977.89
892	335028.53	1365992.12
893	335001.71	1366003.61
894	334976.96	1366012.13
895	334953.84	1366018.05
896	334932.23	1366021.62
897	334912.50	1366023.02
898	334894.43	1366022.60
899	334877.36	1366020.57
900	334859.79	1366016.76
901	334841.44	1366010.91
902	334822.68	1366002.96
903	334803.85	1365992.93
904	334781.00	1365978.20
905	334775.53	1365973.77
906	334746.65	1365950.38
907	334745.39	1365948.78
№ п/п	Координаты	
	X	Y
956	334326.57	1365181.12
957	334321.08	1365174.05
958	334315.03	1365166.60
959	334308.84	1365159.33
960	334306.95	1365157.20
961	334301.65	1365151.20
962	334293.43	1365142.26
963	334289.73	1365138.37
964	334272.40	1365120.45
965	334268.22	1365116.16
966	334249.06	1365096.67
967	334224.77	1365070.13
968	334223.13	1365068.20
969	334223.06	1365068.11
970	334206.94	1365049.07

926	334562.56	1365711.12
927	334556.44	1365707.49
928	334549.67	1365703.76
929	334515.11	1365680.18
930	334490.83	1365660.29
931	334463.57	1365633.01
932	334415.97	1365567.75
933	334415.59	1365565.17
934	334414.37	1365555.81
935	334400.39	1365419.55
936	334398.32	1365399.35
937	334395.78	1365374.94
938	334394.11	1365360.35
939	334392.55	1365348.35
940	334390.98	1365337.65
941	334389.32	1365327.59
942	334387.56	1365318.18
943	334385.72	1365309.44
944	334383.85	1365301.38
945	334381.95	1365294.01
946	334378.32	1365281.53
947	334374.20	1365269.20
948	334369.60	1365257.04
949	334365.04	1365246.33
950	334364.51	1365245.08
951	334357.61	1365230.65
952	334350.01	1365216.57
953	334341.73	1365202.88
954	334332.80	1365189.61
955	334331.50	1365187.80
№ п/п	Координаты	
	X	Y
1004	334275.14	1364092.88
1005	334278.30	1364086.55
1006	334281.00	1364080.70
1007	334283.55	1364074.71
1008	334285.64	1364069.28
1009	334288.34	1364061.28
1010	334290.63	1364053.16
1011	334292.51	1364044.92
1012	334293.97	1364036.61
1013	334294.20	1364035.02
1014	334295.28	1364025.25
1015	334295.79	1364015.45
1016	334295.72	1364005.63
1017	334295.07	1363995.84
1018	334294.65	1363991.98

Ив. № ориг.	Взам. инв. №
Подпись и дата	

Изм.	Кол.у	Лист	№ док	Подпись	Дата
------	-------	------	-------	---------	------

Проект межевания территории

Лист

38

971	334191.35	1365029.14	1019	334293.88	1363986.22
972	334178.13	1365010.82	1020	334292.81	1363979.84
973	334166.83	1364993.86	1021	334291.42	1363972.88
974	334162.04	1364986.12	1022	334289.69	1363965.35
975	334148.15	1364962.96	1023	334288.97	1363962.44
976	334143.98	1364954.62	1024	334282.71	1363926.24
977	334141.72	1364949.93	1025	334279.68	1363893.20
978	334137.45	1364940.70	1026	334279.68	1363860.91
979	334133.09	1364930.78	1027	334287.36	1363778.83
980	334128.38	1364919.54	1028	334289.28	1363775.79
981	334123.36	1364906.98	1029	334294.46	1363767.91
982	334117.57	1364891.85	1030	334341.36	1363700.56
983	334093.77	1364826.94	1031	334347.93	1363691.09
984	334083.33	1364794.17	1032	334353.61	1363682.68
985	334065.18	1364732.58	1033	334358.10	1363675.73
986	334056.80	1364615.34	1034	334362.12	1363669.18
987	334055.58	1364598.25	1035	334365.64	1363663.04
988	334055.18	1364571.02	1036	334368.69	1363657.37
989	334056.22	1364547.78	1037	334371.58	1363651.54
990	334056.69	1364537.29	1038	334373.98	1363646.23
991	334059.49	1364511.75	1039	334379.20	1363632.62
992	334071.59	1364428.16	1040	334383.21	1363618.60
993	334073.07	1364425.36	1041	334385.99	1363604.29
994	334076.98	1364418.24	1042	334387.51	1363589.79
995	334082.95	1364408.01	1043	334387.78	1363575.58
996	334153.94	1364292.26	1044	334386.84	1363561.40
997	334202.70	1364212.77	1045	334386.55	1363559.47
998	334251.25	1364133.61	1046	334384.70	1363547.36
999	334256.27	1364125.43	1047	334381.38	1363533.54
1000	334262.27	1364115.60	1048	334380.70	1363531.21
1001	334267.45	1364106.86	1049	334378.93	1363525.67
1002	334270.17	1364102.04	1050	334376.76	1363519.56
1003	334271.52	1364099.66	1051	334374.43	1363513.58
№ п/п	Координаты		№ п/п	Координаты	
	X	Y		X	Y
1052	334371.68	1363507.09	1100	333062.06	1362468.55
1053	334368.22	1363499.49	1101	333055.75	1362461.51
1054	334364.04	1363490.87	1102	333049.12	1362453.80
1055	334156.79	1363090.86	1103	333041.37	1362444.43
1056	334151.15	1363080.05	1104	333013.66	1362409.43
1057	334145.99	1363070.50	1105	333004.53	1362397.96
1058	334143.97	1363066.90	1106	332997.26	1362389.11
1059	334140.11	1363060.30	1107	332990.64	1362381.34
1060	334136.40	1363054.31	1108	332984.72	1362374.68
1061	334132.87	1363048.96	1109	332979.08	1362368.61
1062	334129.15	1363043.66	1110	332968.61	1362358.12
1063	334125.65	1363039.01	1111	332957.69	1362348.08

Ив. № ориг.	Взам. инв. №
Подпись и дата	

Изм.	Кол.у	Лист	№ док	Подпись	Дата
------	-------	------	-------	---------	------

Проект межевания территории

Лист

39

1064	334122.84	1363035.63
1065	334118.62	1363030.56
1066	334112.77	1363033.76
1067	334109.83	1363026.53
1068	334093.84	1363010.22
1069	334094.54	1363008.27
1070	334088.40	1363003.85
1071	334086.40	1363002.49
1072	334081.51	1362999.34
1073	334075.95	1362996.01
1074	334070.35	1362992.88
1075	334064.10	1362989.62
1076	334056.60	1362985.96
1077	334047.88	1362981.96
1078	333519.19	1362756.39
1079	333508.19	1362751.70
1080	333496.62	1362746.73
1081	333481.12	1362740.06
1082	333460.81	1362731.15
1083	333443.60	1362723.40
1084	333428.28	1362716.31
1085	333394.60	1362699.89
1086	333352.20	1362678.07
1087	333310.76	1362654.48
1088	333270.36	1362629.14
1089	333231.07	1362602.12
1090	333227.24	1362599.43
1091	333212.43	1362588.88
1092	333195.59	1362576.59
1093	333174.62	1362560.99
1094	333142.49	1362536.72
1095	333084.30	1362490.58
1096	333079.99	1362486.64
1097	333074.14	1362481.05
1098	333073.76	1362480.69
1099	333068.07	1362474.94

1112	332946.36	1362338.53
1113	332934.62	1362329.47
1114	332782.37	1362245.65
1115	332711.68	1362210.72
1116	332667.06	1362182.33
1117	332634.99	1362165.28
1118	332631.63	1362163.43
1119	332627.94	1362161.25
1120	332622.96	1362158.07
1121	332618.03	1362154.68
1122	332612.64	1362150.71
1123	332606.81	1362146.14
1124	332599.54	1362140.13
1125	332557.93	1362103.94
592	332574.34	1362085.08
593	332615.71	1362121.06

1126	335992.28	1365962.70
1127	336040.20	1365977.01
1128	336033.05	1366000.96
1129	336032.95	1366000.94
1130	336037.01	1366011.98
1131	336013.54	1366020.60
1126	335992.28	1365962.70

Инв. № ориг.	Взам. инв. №
Подпись и дата	

Изм.	Кол.у	Лист	№ док	Подпись	Дата
------	-------	------	-------	---------	------

Проект межевания территории

Лист

40

**Ведомость координат характерных точек устанавливаемой красной
линии**

№ точки	Координаты		№ точки	Координаты	
	X	Y		X	Y
1	332557.83	1362102.53	48	333519.58	1362755.47
2	332600.19	1362139.37	49	334048.28	1362981.05
3	332607.44	1362145.36	50	334057.03	1362985.06
4	332613.25	1362149.91	51	334064.55	1362988.73
5	332618.61	1362153.87	52	334070.83	1362992.00
6	332623.51	1362157.24	53	334076.45	1362995.14
7	332628.46	1362160.40	54	334082.04	1362998.49
8	332632.13	1362162.56	55	334086.95	1363001.66
9	332635.47	1362164.40	56	334088.97	1363003.03
10	332667.56	1362181.47	57	334095.74	1363007.90
11	332712.17	1362209.85	58	334094.99	1363009.97
12	332782.83	1362244.76	59	334110.68	1363025.97
13	332935.17	1362328.63	60	334113.27	1363032.34
14	332946.99	1362337.75	61	334118.86	1363029.29
15	332958.35	1362347.33	62	334123.61	1363034.99
16	332969.30	1362357.40	63	334126.43	1363038.39
17	332979.80	1362367.92	64	334129.96	1363043.07
18	332985.46	1362374.01	65	334133.70	1363048.40
19	332991.39	1362380.68	66	334137.24	1363053.77
20	332998.03	1362388.47	67	334140.97	1363059.78
21	333005.31	1362397.33	68	334144.84	1363066.40
22	333014.44	1362408.81	69	334146.87	1363070.02
23	333042.15	1362443.80	70	334152.03	1363079.58
24	333049.88	1362453.16	71	334157.68	1363090.40
25	333056.50	1362460.85	72	334364.93	1363490.42
26	333062.80	1362467.87	73	334369.13	1363499.06
27	333068.79	1362474.25	74	334372.60	1363506.69
28	333074.46	1362479.98	75	334375.36	1363513.20
29	333074.74	1362480.25	76	334377.70	1363519.21
30	333080.67	1362485.91	77	334379.88	1363525.35
31	333084.95	1362489.82	78	334381.66	1363530.92
32	333143.10	1362535.93	79	334382.35	1363533.28
33	333175.22	1362560.19	80	334385.68	1363547.17
34	333196.18	1362575.78	81	334387.54	1363559.32
35	333213.01	1362588.07	82	334387.84	1363561.29
36	333227.82	1362598.61	83	334388.78	1363575.56
37	333231.64	1362601.30	84	334388.51	1363589.85
38	333270.91	1362628.30	85	334386.98	1363604.44
39	333311.27	1362653.62	86	334384.18	1363618.83
40	333352.68	1362677.19	87	334380.15	1363632.94
41	333395.05	1362699.00	88	334374.90	1363646.62
42	333428.71	1362715.41	89	334372.48	1363651.97
43	333444.02	1362722.49	90	334369.58	1363657.83
44	333461.22	1362730.24	91	334366.51	1363663.53

Ив. № ориг.	Взам. инв. №
	Подпись и дата

Изм.	Кол.у	Лист	№ док	Подпись	Дата
------	-------	------	-------	---------	------

Проект межевания территории

45	333481.52	1362739.14
46	333497.02	1362745.81
47	333508.58	1362750.78
№ точки	Координаты	
	X	Y
95	334348.76	1363691.65
96	334342.18	1363701.13
97	334295.29	1363768.47
98	334290.12	1363776.33
99	334288.33	1363779.16
100	334280.68	1363860.96
101	334280.68	1363893.15
102	334283.70	1363926.11
103	334289.95	1363962.23
104	334290.66	1363965.12
105	334292.40	1363972.67
106	334293.79	1363979.66
107	334294.87	1363986.07
108	334295.64	1363991.86
109	334296.07	1363995.75
110	334296.72	1364005.59
111	334296.79	1364015.47
112	334296.28	1364025.33
113	334295.19	1364035.15
114	334294.96	1364036.77
115	334293.49	1364045.12
116	334291.60	1364053.41
117	334289.30	1364061.58
118	334286.58	1364069.62
119	334284.48	1364075.09
120	334281.91	1364081.11
121	334279.20	1364086.98
122	334276.03	1364093.34
123	334272.40	1364100.14
124	334271.04	1364102.53
125	334268.32	1364107.36
126	334263.13	1364116.12
127	334257.12	1364125.95
128	334252.10	1364134.13
129	334203.55	1364213.29
130	334154.79	1364292.78
131	334083.81	1364408.52
132	334077.85	1364418.73
133	334073.95	1364425.83
134	334072.55	1364428.47
135	334060.48	1364511.88
136	334057.69	1364537.37

92	334362.98	1363669.69
93	334358.95	1363676.26
94	334354.44	1363683.23
№ точки	Координаты	
	X	Y
143	334094.72	1364826.62
144	334118.51	1364891.50
145	334124.29	1364906.62
146	334129.31	1364919.16
147	334134.01	1364930.39
148	334138.36	1364940.29
149	334142.62	1364949.50
150	334144.88	1364954.18
151	334149.03	1364962.48
152	334162.89	1364985.60
153	334167.67	1364993.32
154	334178.95	1365010.25
155	334192.15	1365028.54
156	334207.72	1365048.44
157	334223.84	1365067.48
158	334223.91	1365067.57
159	334225.52	1365069.47
160	334249.79	1365095.98
161	334268.93	1365115.46
162	334273.12	1365119.75
163	334290.45	1365137.68
164	334294.16	1365141.58
165	334302.39	1365150.53
166	334307.70	1365156.54
167	334309.59	1365158.67
168	334315.80	1365165.96
169	334321.86	1365173.43
170	334327.37	1365180.52
171	334332.31	1365187.21
172	334333.62	1365189.04
173	334342.57	1365202.34
174	334350.88	1365216.07
175	334358.50	1365230.20
176	334365.42	1365244.67
177	334365.96	1365245.94
178	334370.53	1365256.67
179	334375.14	1365268.86
180	334379.27	1365281.23
181	334382.91	1365293.75
182	334384.82	1365301.14
183	334386.70	1365309.22
184	334388.54	1365317.99

Ив. № ориг.	Взам. инв. №
Подпись и дата	

Изм.	Кол.у	Лист	№ док	Подпись	Дата

Проект межевания территории

Лист

42

137	334057.22	1364547.82
138	334056.18	1364571.04
139	334056.58	1364598.21
140	334057.80	1364615.27
141	334066.17	1364732.40
142	334084.29	1364793.88
№ точки	Координаты	
	X	Y
191	334401.38	1365419.45
192	334415.36	1365555.69
193	334416.58	1365565.03
194	334416.92	1365567.36
195	334464.33	1365632.36
196	334491.50	1365659.55
197	334515.71	1365679.38
198	334550.19	1365702.91
199	334556.94	1365706.62
200	334563.08	1365710.27
201	334568.57	1365713.76
202	334573.39	1365717.05
203	334575.98	1365718.92
204	334580.69	1365722.51
205	334585.28	1365726.27
206	334589.73	1365730.18
207	334594.05	1365734.25
208	334598.17	1365738.42
209	334602.61	1365743.22
210	334606.85	1365748.12
211	334611.33	1365753.62
212	334616.04	1365759.73
213	334620.94	1365766.42
214	334626.79	1365774.75
215	334633.29	1365784.27
216	334726.60	1365921.45
217	334734.02	1365931.94
218	334740.42	1365940.65
219	334746.18	1365948.17
220	334747.37	1365949.67
221	334776.16	1365972.99
222	334781.59	1365977.39
223	334804.36	1365992.07
224	334823.11	1366002.06
225	334841.79	1366009.97
226	334860.05	1366015.79
227	334877.53	1366019.58
228	334894.50	1366021.60
229	334912.48	1366022.02

185	334390.30	1365327.42
186	334391.97	1365337.50
187	334393.54	1365348.21
188	334395.10	1365360.23
189	334396.77	1365374.83
190	334399.31	1365399.25
№ точки	Координаты	
	X	Y
239	335244.47	1365864.13
240	335255.67	1365857.97
241	335266.41	1365852.29
242	335276.08	1365847.39
243	335285.87	1365842.67
244	335287.39	1365841.96
245	335305.76	1365833.82
246	335324.44	1365826.38
247	335343.40	1365819.69
248	335362.60	1365813.73
249	335382.02	1365808.52
250	335401.63	1365804.06
251	335421.40	1365800.37
252	335441.28	1365797.46
253	335461.27	1365795.30
254	335481.33	1365793.94
255	335501.43	1365793.35
256	335521.54	1365793.53
257	335541.62	1365794.50
258	335561.65	1365796.25
259	335581.59	1365798.76
260	335601.43	1365802.06
261	335611.45	1365804.02
262	335622.05	1365806.30
263	335633.23	1365808.91
264	335644.98	1365811.86
265	335657.92	1365815.32
266	335672.70	1365819.48
267	335690.53	1365824.71
268	335709.74	1365830.50
269	336052.24	1365934.15
270	332533.50	1362130.41
271	332563.15	1362156.28
272	332571.68	1362163.69
273	332579.45	1362170.27
274	332585.88	1362175.49

Ив. № ориг.	Взам. инв. №
Подпись и дата	

Изм.	Кол.у	Лист	№ док	Подпись	Дата
------	-------	------	-------	---------	------

Проект межевания территории

Лист

43

230	334932.11	1366020.63
231	334953.63	1366017.07
232	334976.67	1366011.17
233	335001.35	1366002.68
234	335028.11	1365991.21
235	335056.20	1365977.01
236	335079.22	1365963.77
237	335216.76	1365880.19
238	335231.68	1365871.41
№ точки	Координаты	
	X	Y
284	332866.88	1362329.52
285	332876.90	1362335.20
286	332885.66	1362340.36
287	332893.73	1362345.33
288	332901.04	1362350.05
289	332902.17	1362351.09
290	332943.99	1362389.22
291	332972.16	1362418.56
292	332990.51	1362439.47
293	333004.35	1362456.96
294	333006.83	1362458.97
295	333011.63	1362464.91
296	333016.41	1362470.78
297	333023.79	1362479.59
298	333030.50	1362487.30
299	333036.95	1362494.42
300	333043.12	1362500.93
301	333048.87	1362506.71
302	333048.94	1362506.77
303	333053.95	1362511.58
304	333060.56	1362517.65
305	333067.79	1362523.99
306	333075.61	1362530.57
307	333084.56	1362537.79
308	333095.66	1362546.45
309	333140.39	1362580.29
310	333163.60	1362597.69
311	333181.17	1362610.67
312	333196.76	1362621.94
313	333210.46	1362631.63
314	333259.16	1362664.14
315	333309.21	1362694.56
316	333360.51	1362722.82
317	333412.95	1362748.87
318	333426.82	1362755.32
319	333444.37	1362763.24

275	332592.04	1362180.26
276	332627.43	1362199.46
277	332625.87	1362201.19
278	332644.33	1362211.01
279	332644.85	1362210.49
280	332724.51	1362256.50
281	332783.59	1362286.09
282	332838.29	1362314.09
283	332854.40	1362322.70
№ точки	Координаты	
	X	Y
332	334329.53	1363502.37
333	334333.76	1363510.88
334	334336.93	1363517.57
335	334332.79	1363594.10
336	334325.29	1363629.38
337	334316.74	1363655.64
338	334306.24	1363679.85
339	334293.01	1363704.55
340	334277.87	1363728.63
341	334269.56	1363740.55
342	334263.47	1363749.49
343	334258.58	1363756.98
344	334254.52	1363763.51
345	334250.95	1363769.63
346	334247.85	1363775.29
347	334246.25	1363778.48
348	334244.91	1363781.11
349	334242.43	1363786.44
350	334236.80	1363800.80
351	334232.92	1363813.97
352	334230.11	1363827.41
353	334228.32	1363841.84
354	334228.79	1363841.98
355	334230.71	1363861.25
356	334227.98	1363862.45
357	334228.59	1363871.07
358	334229.07	1363875.44
359	334229.86	1363881.22
360	334230.95	1363887.62
361	334232.35	1363894.61
362	334234.10	1363902.16
363	334235.30	1363906.88
364	334237.85	1363916.15
365	334241.40	1363927.97
366	334246.38	1363944.56
367	334250.29	1363957.59

Ив.№ ориг.	Взам. инв. №				
Подпись и дата					
Изм.	Кол.у	Лист	№ док	Подпись	Дата

Проект межевания территории

Лист

44

320	333465.57	1362772.56
321	333711.70	1362877.57
322	333754.82	1362895.96
323	334017.83	1363008.18
324	334023.23	1363010.49
325	334033.80	1363015.10
326	334041.78	1363018.77
327	334048.23	1363021.93
328	334113.67	1363100.08
329	334134.21	1363129.67
330	334150.53	1363157.03
331	334324.17	1363491.98
№ точки	Координаты	
	Х	У
380	334045.63	1364400.54
381	334041.63	1364407.81
382	334038.09	1364414.62
383	334034.99	1364420.96
384	334032.04	1364427.44
385	334029.54	1364433.41
386	334027.22	1364439.50
387	334025.31	1364445.02
388	334023.62	1364450.47
389	334020.97	1364460.75
390	334019.78	1364466.50
391	334018.79	1364472.27
392	334017.89	1364478.72
393	334017.19	1364485.15
394	334016.64	1364492.25
395	334016.27	1364499.99
396	334016.09	1364508.35
397	334016.13	1364517.31
398	334016.40	1364528.18
399	334017.28	1364547.57
400	334022.26	1364657.41
401	334023.16	1364675.45
402	334024.00	1364689.31
403	334024.89	1364700.77
404	334025.86	1364710.92
405	334026.96	1364720.44
406	334028.18	1364729.31
407	334029.49	1364737.51
408	334031.01	1364745.70
409	334031.28	1364747.03
410	334032.43	1364752.48
411	334032.89	1364754.45
412	334034.32	1364760.58

368	334252.86	1363966.70
369	334254.64	1363973.58
370	334237.82	1364052.04
371	334231.03	1364077.10
372	334220.38	1364106.02
373	334208.14	1364132.46
374	334194.47	1364157.31
375	334184.06	1364174.28
376	334113.64	1364289.01
377	334061.13	1364374.58
378	334056.64	1364381.91
379	334050.41	1364392.27
№ точки	Координаты	
	Х	У
428	334111.63	1364970.41
429	334118.85	1364984.61
430	334126.51	1364998.57
431	334134.62	1365012.29
432	334144.04	1365026.80
433	334149.58	1365035.24
434	334156.24	1365044.63
435	334163.09	1365053.86
436	334170.17	1365062.91
437	334174.03	1365067.69
438	334181.00	1365076.03
439	334183.90	1365079.36
440	334188.53	1365084.70
441	334196.64	1365093.72
442	334206.22	1365104.05
443	334217.74	1365116.11
444	334236.71	1365135.47
445	334252.87	1365151.93
446	334262.73	1365162.17
447	334271.06	1365171.08
448	334278.30	1365179.10
449	334284.52	1365186.26
450	334290.11	1365192.97
451	334303.12	1365215.04
452	334309.99	1365226.69
453	334320.59	1365247.26
454	334329.77	1365267.90
455	334338.26	1365290.49
456	334339.59	1365294.83
457	334345.73	1365314.74
458	334352.18	1365341.02
459	334357.87	1365370.93
460	334362.70	1365404.85

Инв. № ориг.	Взам. инв. №
	Подпись и дата

Изм.	Кол.у	Лист	№ док	Подпись	Дата
------	-------	------	-------	---------	------

Проект межевания территории

Лист

45

413	334034.82	1364762.59
414	334037.10	1364771.25
415	334039.74	1364780.46
416	334042.76	1364790.21
417	334046.34	1364801.12
418	334049.67	1364810.73
419	334050.95	1364814.41
420	334075.62	1364882.17
421	334083.17	1364902.65
422	334087.29	1364913.47
423	334088.86	1364917.59
424	334093.79	1364930.04
425	334098.41	1364941.24
426	334102.98	1364951.79
427	334107.46	1364961.67
№ точки	Координаты	
	X	Y
476	334411.25	1365653.20
477	334419.44	1365663.78
478	334428.47	1365673.68
479	334438.24	1365682.84
480	334448.69	1365691.18
481	334450.48	1365692.48
482	334455.30	1365695.80
483	334460.78	1365699.33
484	334466.31	1365702.64
485	334472.47	1365706.12
486	334479.27	1365709.70
487	334487.27	1365713.70
488	334509.44	1365724.09
489	334519.89	1365729.03
490	334527.77	1365732.93
491	334534.31	1365736.38
492	334539.90	1365739.52
493	334620.75	1365832.35
494	334629.34	1365844.30
495	334682.37	1365922.36
496	334692.44	1365937.11
497	334700.47	1365948.63
498	334707.18	1365957.94
499	334713.28	1365966.11
500	334719.18	1365973.67
501	334724.83	1365980.61
502	334730.23	1365986.94
503	334735.80	1365993.17
504	334741.09	1365998.77
505	334746.55	1366004.26

461	334368.02	1365457.16
462	334368.92	1365456.96
463	334370.34	1365479.79
464	334376.77	1365542.76
465	334378.09	1365555.33
466	334379.30	1365565.47
467	334380.46	1365573.70
468	334381.74	1365581.33
469	334383.10	1365588.31
470	334384.55	1365594.63
471	334386.02	1365600.27
472	334387.54	1365605.43
473	334392.02	1365618.03
474	334397.48	1365630.25
475	334403.91	1365642.00
№ точки	Координаты	
	X	Y
524	334964.85	1366063.01
525	334976.76	1366059.57
526	334978.12	1366059.13
527	334984.86	1366056.82
528	334991.48	1366054.34
529	334998.66	1366051.41
530	335005.71	1366048.32
531	335013.28	1366044.77
532	335021.31	1366040.75
533	335029.80	1366036.26
534	335038.71	1366031.30
535	335049.79	1366024.88
536	335194.68	1365936.82
537	335208.87	1365928.20
538	335221.75	1365920.38
539	335238.50	1365910.31
540	335251.92	1365902.46
541	335263.68	1365895.77
542	335274.37	1365889.92
543	335284.54	1365884.57
544	335294.20	1365879.72
545	335303.03	1365875.49
546	335311.11	1365871.81
547	335331.04	1365864.19
548	335347.19	1365858.50
549	335366.15	1365852.51
550	335385.52	1365847.14
551	335405.01	1365842.54
552	335424.24	1365838.80
553	335443.25	1365835.87

Инд. № ориг.	
Подпись и дата	
Взам. инв. №	

Изм.	Кол.у	Лист	№ док	Подпись	Дата
------	-------	------	-------	---------	------

Проект межевания территории

Лист

46

Федеральный информационный ресурс

(полное наименование органа кадастрового учета)

КВ.1

КАДАСТРОВАЯ ВЫПИСКА О ЗЕМЕЛЬНОМ УЧАСТКЕ

"11" июля 2016г. № 99/2016/5228359

1	Кадастровый номер:	10:05:0042500:14	2	Лист № 1	3	Всего листов: 3
4	Номер кадастрового квартала:	10:05:0000000				
5	Предыдущие номера:	—	6	Дата внесения номера в государственный кадастр недвижимости: 28.07.1994		
7	Единое землепользование					
8	Кадастровые номера объектов капитального строительства:					
9	Адрес (описание местоположения): Республика Карелия, Питкярантский район.					
10	Категория земель: Земли сельскохозяйственного назначения					
11	Разрешенное использование: под сельскохозяйственное производство для сельскохозяйственного использования					
12	Площадь: 9628574 кв. м					
13	Кадастровая стоимость: 7125144.76					
14	Система координат: МСК-10					
Сведения о правах:						
15	Правообладатель	Вид права, номер и дата регистрации	Особые отметки	Документ	Адрес для связи с правообладателем	
	Гришин Сергей Викторович	Общая долевая собственность, № 10-10-07/013/2013-545 от 16.12.2013	Размер доли: 1/3 доля от 2,66 га	—	Почтовый адрес и (или) адрес электронной почты, по которым осуществляется связь с правообладателем земельного участка, отсутствует	
	Гришин Сергей Викторович	Общая долевая собственность, № 10-10-07/004/2014-138 от 26.02.2014	Размер доли: 2/3 доля от 2,66 га	—	Почтовый адрес и (или) адрес электронной почты, по которым осуществляется связь с правообладателем земельного участка, отсутствует	
16	Особые отметки: Граница земельного участка не установлена в соответствии с требованиями земельного законодательства. Посредством данного земельного участка обеспечен доступ к земельному участку (земельным участкам) с кадастровым номером (кадастровыми номерами) 10:05:0042507:350. ; Список кадастровых номеров обособленных (условных) участков, входящих в единое землепользование, приведен на листах № 2 - 3.					
17	Характер сведений государственного кадастра недвижимости (статус записи о земельном участке): Сведения об объекте недвижимости имеют статус ранее учтенные					
Дополнительные сведения:						
18.1	—					
Кадастровые номера участков, образованных из земельного участка: 10:05:0042501:312, 10:05:0042506:134, 10:05:0042507:237, 10:05:0042504:277, 10:05:0042504:275, 10:05:0042504:280, 10:05:0042502:172, 10:05:0042501:302, 10:05:0042503:221, 10:05:0042502:161, 10:05:0042502:108, 10:05:0042507:347, 10:05:0042504:282, 10:05:0042502:171, 10:05:0042506:130, 10:05:0042506:126, 10:05:0042502:165, 10:05:0042507:228,						

18	18.2	10:05:0042507:226, 10:05:0042504:278, 10:05:0042504:284, 10:05:0042502:170, 10:05:0042501:303, 10:05:0042501:301, 10:05:0042504:276, 10:05:0042504:164, 10:05:0042503:224, 10:05:0042502:157, 10:05:0042502:160, 10:05:0042507:253, 10:05:0042506:145, 10:05:0042502:173, 10:05:0042504:162, 10:05:0042503:227, 10:05:0042502:164, 10:05:0042507:254, 10:05:0042507:147, 10:05:0042502:169, 10:05:0042502:175, 10:05:0042504:266, 10:05:0042507:238, 10:05:0042504:279, 10:05:0042504:165, 10:05:0042502:158, 10:05:0042502:154, 10:05:0042501:296, 10:05:0042504:272, 10:05:0042503:230, 10:05:0042502:159, 10:05:0042507:255, 10:05:0000000:28, 10:05:0042504:281, 10:05:0042502:174, 10:05:0042501:306, 10:05:0042504:163, 10:05:0042502:163, 10:05:0042502:113, 10:05:0042507:346, 10:05:0042507:236, 10:05:0042504:283, 10:05:0042502:168, 10:05:0042501:210, 10:05:0042503:217, 10:05:0042502:162, 10:05:0042502:166, 10:05:0042504:326
19	Сведения о кадастровых инженерах: —	

(наименование должности)

М.П.

(подпись)

(инициалы, фамилия)

КАДАСТРОВАЯ ВЫПИСКА О ЗЕМЕЛЬНОМ УЧАСТКЕ

"11" июля 2016г. № 99/2016/5228359

1	Кадастровый номер:	10:05:0042500:14	2	Лист № 2	3	Всего листов: 3
16	Состав земельного участка					
	№ п/п.	Учетный (Кадастровый) номер	Площадь(м ²)	Особые отметки		
	1	2	3	4		
	1	10:05:0042501:158	602000	—		
	2	10:05:0042501:182	211000	—		
	3	10:05:0042501:188	55000	—		
	4	10:05:0042501:191	15000	—		
	5	10:05:0042501:196	36802	—		
	6	10:05:0042501:197	65000	—		
	7	10:05:0042502:109	32947	—		
	8	10:05:0042502:110	20600	—		
	9	10:05:0042502:115	112800	—		
	10	10:05:0042502:116	878331	—		
	11	10:05:0042503:112	187000	—		
	12	10:05:0042503:117	77000	—		
	13	10:05:0042503:118	1435000	—		
	14	10:05:0042503:119	36000	—		
	15	10:05:0042503:120	101000	—		
	16	10:05:0042504:62	106099	—		
	17	10:05:0042504:74	85208	—		
	18	10:05:0042504:77	148000	—		
	19	10:05:0042504:101	178000	—		
	20	10:05:0042506:95	15000	—		
	21	10:05:0042506:96	29600	—		
	22	10:05:0042506:99	124000	—		
	23	10:05:0042506:100	75000	—		
	24	10:05:0042507:123	25000	—		
	25	10:05:0042507:126	700000	—		
	26	10:05:0042507:144	56200	—		
	27	10:05:0042507:145	480600	—		
	28	10:05:0042501:270	45299	—		
29	10:05:0042501:272	62400	—			
30	10:05:0042501:273	618138	—			

 (наименование должности)

М.П.

 (подпись)

 (инициалы, фамилия)

КАДАСТРОВАЯ ВЫПИСКА О ЗЕМЕЛЬНОМ УЧАСТКЕ

"11" июля 2016г. № 99/2016/5228359

1	Кадастровый номер:	10:05:0042500:14	2	Лист № 3	3	Всего листов: 3
16	Состав земельного участка					
	№ п/п.	Учетный (Кадастровый) номер	Площадь(м ²)	Особые отметки		
	1	2	3	4		
	31	10:05:0042502:141	290293	—		
	32	10:05:0042502:142	400	—		
	33	10:05:0042502:132	853300	—		
	34	10:05:0042503:108	105000	—		
	35	10:05:0042503:99	82000	—		
	36	10:05:0042502:153	1144733	—		
	37	10:05:0042504:148	900	—		
	38	10:05:0042504:149	12870	—		
	39	10:05:0042503:219	130000	—		
	40	10:05:0042503:231	68200	—		
	41	10:05:0042504:151	187694	—		
	42	10:05:0042504:153	143900	—		
	43	10:05:0042504:158	231204	—		
44	10:05:0042502:155	24800	—			
45	10:05:0042502:156	2000	—			
46	10:05:0042507:227	7900	—			

 (наименование должности)

М.П.

 (подпись)

 (инициалы, фамилия)

ФЕДЕРАЛЬНАЯ СЛУЖБА ГОСУДАРСТВЕННОЙ РЕГИСТРАЦИИ, КАДАСТРА И КАРТОГРАФИИ

Федеральный информационный ресурс

ВЫПИСКА ИЗ ЕДИНОГО ГОСУДАРСТВЕННОГО РЕЕСТРА ПРАВ НА НЕДВИЖИМОЕ ИМУЩЕСТВО И СДЕЛОК С НИМ

Дата 11.07.2016№ 90-21397705

На основании запроса №90-21397705 от 11.07.2016, поступившего на рассмотрение 11.07.2016, сообщаем, что в Едином государственном реестре прав на недвижимое имущество и сделок с ним зарегистрировано:

1.	Кадастровый (или условный) номер объекта:	10:05:0042500:14	
	наименование объекта:	Земельный участок	
	назначение объекта:	Земли сельскохозяйственного назначения	
	площадь объекта:	9628574 Квадратный метр	
	инвентарный номер, литер:		
	этажность (этаж):		
	номера на поэтажном плане:		
	адрес (местоположение) объекта:	Республика Карелия, Питкярантский район	
	состав:		
2.	Правообладатель (правообладатели):	2.1.	Гришин Сергей Викторович
3.	Вид, номер и дата государственной регистрации права:	3.1.	Долевая собственность 1/3 доля от 2, 66 га 10-10-07/013/2013-545 16.12.2013
4.	Ограничение (обременение) права:	Не зарегистрировано	
2.	Правообладатель (правообладатели):	2.2.	Гришин Сергей Викторович
3.	Вид, номер и дата государственной регистрации права:	3.2.	Долевая собственность 2/3 доля от 2, 66 га 10-10-07/004/2014-138 26.02.2014
4.	Ограничение (обременение) права:	Не зарегистрировано	
5.	Договоры участия в долевом строительстве:		
6.	Правопритязания:		
7.	Заявленные в судебном порядке права требования:		

Выписка выдана:

В соответствии со статьей 7 Федерального закона от 21 июля 1997 г. № 122-ФЗ «О государственной регистрации прав на недвижимое имущество и сделок с ним» использование сведений, содержащихся в настоящей выписке, способами или в форме, которые наносят ущерб правам и законным интересам правообладателей, влечет ответственность, предусмотренную законодательством Российской Федерации.

Государственный регистратор

(должность уполномоченного должностного лица органа, осуществляющего государственную регистрацию прав)

(подпись, М.П.)

Федеральный информационный ресурс

(фамилия, инициалы)

Получение заявителем выписки из ЕГРП для последующего предоставления в органы государственной власти, органы местного самоуправления и органы государственных внебюджетных фондов в целях получения государственных и муниципальных услуг **не требуется**. Данную информацию указанные органы **обязаны** запрашивать у Росреестра **самостоятельно**. (Федеральный закон от 27.07.2010 №210-ФЗ "Об организации предоставления государственных и муниципальных услуг", ч.1, ст.7)

Федеральный информационный ресурс

(полное наименование органа кадастрового учета)

КВ.1

КАДАСТРОВАЯ ВЫПИСКА О ЗЕМЕЛЬНОМ УЧАСТКЕ

"13" июля 2016г. № 99/2016/5284066

1	Кадастровый номер:	10:05:0042502:147	2	Лист № 1	3	Всего листов: 1
4	Номер кадастрового квартала:	10:05:0042502				
5	Предыдущие номера:	—	6	Дата внесения номера в государственный кадастр недвижимости:		
7	—					
8	Кадастровые номера объектов капитального строительства:					
9	Адрес (описание местоположения): : почтовый адрес ориентира: Республика Карелия, район Питкярантский в кадастровом квартале 04 25 02 Питкярантского кадастрового района					
10	Категория земель: Земли сельскохозяйственного назначения					
11	Разрешенное использование: для сельскохозяйственного использования					
12	Площадь: 33000 кв. м					
13	Кадастровая стоимость: 32010					
14	Система координат: МСК-10					
Сведения о правах:						
15	Правообладатель	Вид права, номер и дата регистрации	Особые отметки	Документ	Адрес для связи с правообладателем	
	-	Государственная собственность	—	Земельный кодекс Российской Федерации от 25.10.2001 №136-ФЗ	Почтовый адрес и (или) адрес электронной почты, по которым осуществляется связь с правообладателем земельного участка, отсутствует	
16	Особые отметки: Граница земельного участка не установлена в соответствии с требованиями земельного законодательства.					
17	Характер сведений государственного кадастра недвижимости (статус записи о земельном участке): Сведения об объекте недвижимости имеют статус ранее учтенные					
Дополнительные сведения:						
18	18.1	—				
	18.2	Кадастровые номера участков, образованных из земельного участка: —				
19	Сведения о кадастровых инженерах: —					

(наименование должности)

М.П.

(подпись)

(инициалы, фамилия)

Федеральный информационный ресурс

(полное наименование органа кадастрового учета)

КВ.1

КАДАСТРОВАЯ ВЫПИСКА О ЗЕМЕЛЬНОМ УЧАСТКЕ

"12" июля 2016г. № 99/2016/5242560

1	Кадастровый номер:	10:05:0042502:157	2	Лист № 1	3	Всего листов: 3
4	Номер кадастрового квартала:	10:05:0042502				
5	Предыдущие номера: 10:05:04 25 00:014,	6	Дата внесения номера в государственный кадастр недвижимости: 15.01.2009			
7	—					
8	Кадастровые номера объектов капитального строительства:					
9	Адрес (описание местоположения): Республика Карелия, Питкярантский район, южнее озера Руокоярви					
10	Категория земель: Земли сельскохозяйственного назначения					
11	Разрешенное использование: под сельскохозяйственное производство					
12	Площадь: 21000 +/- 1268 кв. м					
13	Кадастровая стоимость: 20370					
14	Система координат: МСК-10					
Сведения о правах:						
15	Правообладатель	Вид права, номер и дата регистрации	Особые отметки	Документ	Адрес для связи с правообладателем	
	Синкевич Юзефа Брониславовна	Собственность, № 10-10-07/003/2009-175 от 03.03.2009	—	—	Почтовый адрес и (или) адрес электронной почты, по которым осуществляется связь с правообладателем земельного участка, отсутствует	
16	Особые отметки: —					
17	Характер сведений государственного кадастра недвижимости (статус записи о земельном участке): Сведения об объекте недвижимости имеют статус учтенные					
Дополнительные сведения:						
18	18.1	—				
	18.2	Кадастровые номера участков, образованных из земельного участка: —				
19	Сведения о кадастровых инженерах: —					

(наименование должности)

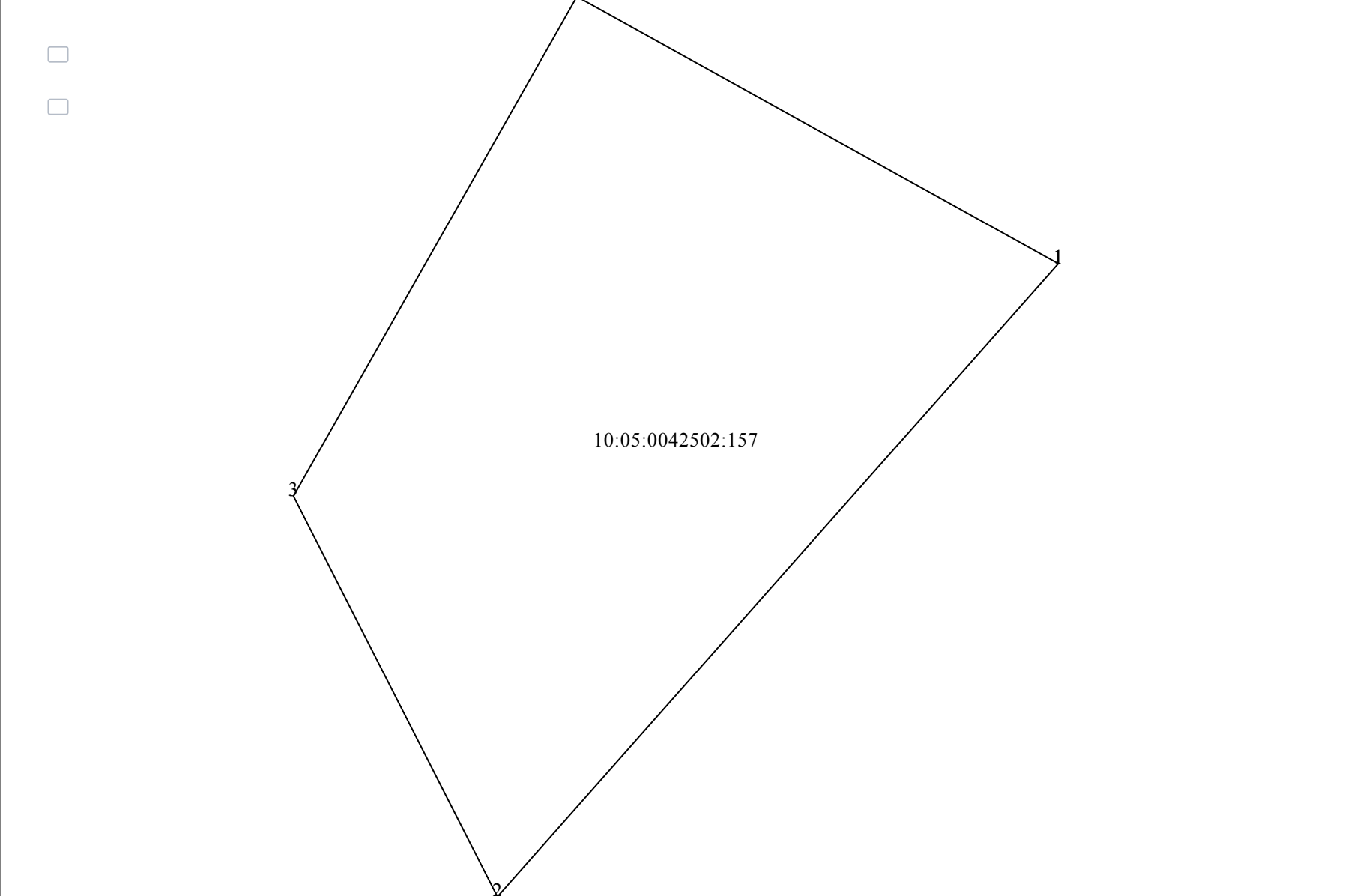
М.П.

(подпись)

(инициалы, фамилия)

КАДАСТРОВАЯ ВЫПИСКА О ЗЕМЕЛЬНОМ УЧАСТКЕ

"12" июля 2016г. № 99/2016/5242560

1	Кадастровый номер: 10:05:0042502:157	2	Лист № 2	3	Всего листов: 3
4	План (чертеж, схема) земельного участка:				
					
5	Масштаб: __				

КАДАСТРОВАЯ ВЫПИСКА О ЗЕМЕЛЬНОМ УЧАСТКЕ

"12" июля 2016г. № 99/2016/5242560

1	Кадастровый номер:	10:05:0042502:157	2	Лист № 3	3	Всего листов: 3
Описание поворотных точек границ земельного участка						
4	Номер точки	Координаты		Описание закрепления на местности	Особые отметки (точность определения)	
		X	Y			
	1	2	3	4	5	
	1	334126.09	1364299.83	626002000000	—	
	1	334126.09	1364299.83	626002000000	—	
	2	333967.79	1364159.19	626002000000	—	
3	334067.8	1364108.09	626002000000	—		
4	334192.93	1364179.36	626002000000	—		

 (наименование должности)

М.П.

 (подпись)

 (инициалы, фамилия)

ФЕДЕРАЛЬНАЯ СЛУЖБА ГОСУДАРСТВЕННОЙ РЕГИСТРАЦИИ, КАДАСТРА И КАРТОГРАФИИ

Федеральный информационный ресурс

ВЫПИСКА ИЗ ЕДИНОГО ГОСУДАРСТВЕННОГО РЕЕСТРА ПРАВ НА НЕДВИЖИМОЕ ИМУЩЕСТВО И СДЕЛОК С НИМДата 11.07.2016№ 90-21362540

На основании запроса № 90-21362540 от 11.07.2016, поступившего на рассмотрение 11.07.2016, сообщаем, что в Едином государственном реестре прав на недвижимое имущество и сделок с ним зарегистрировано:

1. Кадастровый (или условный) номер объекта:	10:05:0042502:157	
	наименование объекта: Земельный участок	
	назначение объекта: Земли сельскохозяйственного назначения	
	площадь объекта: 21000 Квадратный метр	
	инвентарный номер, литер:	
	этажность (этаж):	
	номера на поэтажном плане:	
	адрес (местоположение) объекта: Республика Карелия, Питкярантский район, южнее озера Руокоярви	
состав:		
2. Правообладатель (правообладатели):	2.1.	Синкевич Юзефа Брониславовна
3. Вид, номер и дата государственной регистрации права:	3.1.	Собственность 10-10-07/003/2009-175 03.03.2009
4. Ограничение (обременение) права:	Не зарегистрировано	
5. Договоры участия в долевом строительстве:		
6. Правопритязания:		
7. Заявленные в судебном порядке права требования:		

Выписка выдана:

В соответствии со статьей 7 Федерального закона от 21 июля 1997 г. № 122-ФЗ «О государственной регистрации прав на недвижимое имущество и сделок с ним» использование сведений, содержащихся в настоящей выписке, способами или в форме, которые наносят ущерб правам и законным интересам правообладателей, влечет ответственность, предусмотренную законодательством Российской Федерации.

Государственный регистратор

(должность уполномоченного должностного лица органа, осуществляющего государственную регистрацию прав)

(подпись, М.П.)

Федеральный информационный ресурс

(фамилия, инициалы)

Получение заявителем выписки из ЕГРП для последующего предоставления в органы государственной власти, органы местного самоуправления и органы государственных внебюджетных фондов в целях получения государственных и муниципальных услуг **не требуется**. Данную информацию указанные органы **обязаны** запрашивать у Росреестра **самостоятельно**. (Федеральный закон от 27.07.2010 №210-ФЗ "Об организации предоставления государственных и муниципальных услуг", ч.1, ст.7)

Федеральный информационный ресурс

(полное наименование органа кадастрового учета)

КВ.1

КАДАСТРОВАЯ ВЫПИСКА О ЗЕМЕЛЬНОМ УЧАСТКЕ

"12" июля 2016г. № 99/2016/5242511

1	Кадастровый номер:	10:05:0042502:176	2	Лист № 1	3	Всего листов: 5
4	Номер кадастрового квартала:	10:05:0042502				
5	Предыдущие номера: 10:00:0000000:42,	6	Дата внесения номера в государственный кадастр недвижимости: 18.04.2013			
7	—					
8	Кадастровые номера объектов капитального строительства:					
9	Адрес (описание местоположения): : Республика Карелия, Питкярантский муниципальный район, Питкярантское лесничество, Импилахтинское участковое лесничество, кв. 124					
10	Категория земель: Земли лесного фонда					
11	Разрешенное использование: Для ведения лесного хозяйства					
12	Площадь: 175136 +/- 7324кв. м					
13	Кадастровая стоимость: 70054.6					
14	Система координат: МСК-10					
Сведения о правах:						
15	Правообладатель	Вид права, номер и дата регистрации	Особые отметки	Документ	Адрес для связи с правообладателем	
	Российская Федерация	Собственность, № ч. 1 ст. 8 Лесной кодекс РФ от 18.04.2013	—	—	Почтовый адрес и (или) адрес электронной почты, по которым осуществляется связь с правообладателем земельного участка, отсутствует	
16	Особые отметки: Для данного земельного участка обеспечен доступ посредством земельного участка (земельных участков) с кадастровым номером (кадастровыми номерами) 10:00:0000000:42.					
17	Характер сведений государственного кадастра недвижимости (статус записи о земельном участке): Сведения об объекте недвижимости имеют статус учтенные					
Дополнительные сведения:						
18	18.1	—				
	18.2	Кадастровые номера участков, образованных из земельного участка: —				
19	Сведения о кадастровых инженерах: Падорина Ирина Николаевна №10-11-0064, ФГУП "Рослесинфорг"					

(наименование должности)

М.П.

(подпись)

(инициалы, фамилия)

КАДАСТРОВАЯ ВЫПИСКА О ЗЕМЕЛЬНОМ УЧАСТКЕ

"12" июля 2016г. № 99/2016/5242511

1	Кадастровый номер: 10:05:0042502:176	2	Лист № 2	3	Всего листов: 5
4	План (чертеж, схема) земельного участка:				
<div style="display: flex; justify-content: space-between; align-items: flex-start; padding: 10px;"> <div style="width: 10%;"> <input type="checkbox"/> <input type="checkbox"/> </div> <div style="width: 90%; text-align: center;"> <p>10:05:0042502:176</p> </div> </div>					
5	Масштаб: __				

КАДАСТРОВАЯ ВЫПИСКА О ЗЕМЕЛЬНОМ УЧАСТКЕ

"12" июля 2016г. № 99/2016/5242511

1	Кадастровый номер: 10:05:0042502:176				2	Лист № 3	3	Всего листов: 5
4	Описание местоположения границ земельного участка:							
	Номер п/п	Номер точки	Номер точки	Дирекционный угол	Горизонтальное проложение (м)	Описание закрепления на местности	Кадастровые номера смежных участков	Особые отметки
	1	2	3	4	5	6	7	8
	1	1	1	—	—	-	—	—

(наименование должности)

М.П.

(подпись)

(инициалы, фамилия)

КАДАСТРОВАЯ ВЫПИСКА О ЗЕМЕЛЬНОМ УЧАСТКЕ

"12" июля 2016г. № 99/2016/5242511

1	Кадастровый номер:	10:05:0042502:176	2	Лист № 4	3	Всего листов: 5
Описание поворотных точек границ земельного участка						
4	Номер точки	Координаты		Описание закрепления на местности	Особые отметки (точность определения)	
		X	Y			
	1	2	3			
	1	334340.15	1364256	626003000000	5	5
	1	334340.15	1364256	626003000000	5	5
	2	334371.03	1365024.74	626003000000	5	5
	3	334298.11	1365046.11	626003000000	5	5
	4	334210.13	1365072.02	626003000000	5	5
	5	334201.04	1365061.9	626003000000	5	5
	6	334155.76	1365014.7	626003000000	5	5
	7	334115.2	1364964.84	626003000000	5	5
	8	334102.05	1364942.4	626003000000	5	5
	9	334079.16	1364893.91	626003000000	5	5
	10	334072.14	1364878.72	626003000000	5	5
	11	334050.83	1364820.25	626003000000	5	5
	12	334048.68	1364718.67	626003000000	5	5
	13	334046.99	1364664.58	626003000000	5	5
	14	334042.61	1364610.44	626003000000	5	5
	15	334057.49	1364615.57	626003000000	5	5
	16	334076.7	1364619.8	626003000000	5	5
	17	334094.89	1364627.69	626003000000	5	5
	18	334106.51	1364661.54	626003000000	5	5
	19	334127.47	1364688.22	626003000000	5	5
	20	334147.2	1364679.07	626003000000	5	5
	21	334175.04	1364674.89	626003000000	5	5
	22	334215.37	1364678.85	626003000000	5	5
	23	334250.85	1364700.06	626003000000	5	5
	24	334271.89	1364739.51	626003000000	5	5
	25	334302.61	1364751.55	626003000000	5	5
	26	334320.06	1364711.03	626003000000	5	5
27	334315.15	1364661.12	626003000000	5	5	
28	334304.02	1364593.8	626003000000	5	5	
29	334263.01	1364543.95	626003000000	5	5	

КАДАСТРОВАЯ ВЫПИСКА О ЗЕМЕЛЬНОМ УЧАСТКЕ

"12" июля 2016г. № 99/2016/5242511

1	Кадастровый номер:	10:05:0042502:176		2	Лист № 5	3	Всего листов: 5	
Описание поворотных точек границ земельного участка								
4	Номер точки	Координаты		Описание закрепления на местности	Особые отметки (точность определения)			
		X	Y					
		1	2	3	4	5		
		30	334219.57	1364528.23	626003000000	5		
		31	334188.17	1364527.88	626003000000	5		
		32	334155.03	1364537.24	626003000000	5		
		33	334123.3	1364534.22	626003000000	5		
		34	334104.35	1364522.69	626003000000	5		
		35	334081.23	1364485.19	626003000000	5		
		36	334085.25	1364448.09	626003000000	5		
		37	334089.45	1364423.88	626003000000	5		
		38	334076.68	1364392.68	626003000000	5		
		39	334082.24	1364380.81	626003000000	5		
		40	334100.55	1364355.05	626003000000	5		
		41	334139.16	1364309.26	626003000000	5		
		42	334148.71	1364292.04	626003000000	5		
		43	334192.08	1364293.94	626003000000	5		
		44	334226.38	1364287.1	626003000000	5		
	45	334263.47	1364260.24	626003000000	5			
	46	334285.8	1364246.43	626003000000	5			
	47	334303.86	1364246.16	626003000000	5			

(наименование должности)

М.П.

(подпись)

(инициалы, фамилия)

Федеральный информационный ресурс

(полное наименование органа кадастрового учета)

КВ.1

КАДАСТРОВАЯ ВЫПИСКА О ЗЕМЕЛЬНОМ УЧАСТКЕ

"12" июля 2016г. № 99/2016/5243993

1	Кадастровый номер:	10:05:0042502:177	2	Лист № 1	3	Всего листов: 5
4	Номер кадастрового квартала:	10:05:0042502				
5	Предыдущие номера: 10:00:0000000:42,	6	Дата внесения номера в государственный кадастр недвижимости: 18.04.2013			
7	—					
8	Кадастровые номера объектов капитального строительства:					
9	Адрес (описание местоположения): : Республика Карелия, Питкярантский муниципальный район, Питкярантское лесничество, Импилахтинское участковое лесничество, кв. 136					
10	Категория земель: Земли лесного фонда					
11	Разрешенное использование: Для ведения лесного хозяйства					
12	Площадь: 123580 +/- 6152 кв. м					
13	Кадастровая стоимость: 49432					
14	Система координат: МСК-10					
Сведения о правах:						
15	Правообладатель	Вид права, номер и дата регистрации	Особые отметки	Документ	Адрес для связи с правообладателем	
	Российская Федерация	Собственность, № ч. 1 ст. 8 Лесной кодекс РФ от 18.04.2013	—	—	Почтовый адрес и (или) адрес электронной почты, по которым осуществляется связь с правообладателем земельного участка, отсутствует	
16	Особые отметки: Для данного земельного участка обеспечен доступ посредством земельного участка (земельных участков) с кадастровым номером (кадастровыми номерами) 10:00:0000000:42.					
17	Характер сведений государственного кадастра недвижимости (статус записи о земельном участке): Сведения об объекте недвижимости имеют статус учтенные					
Дополнительные сведения:						
18	18.1	—				
	18.2	Кадастровые номера участков, образованных из земельного участка: —				
19	Сведения о кадастровых инженерах: Падорина Ирина Николаевна №10-11-0064, ФГУП "Рослесинфорг"					

(наименование должности)

М.П.

(подпись)

(инициалы, фамилия)

КАДАСТРОВАЯ ВЫПИСКА О ЗЕМЕЛЬНОМ УЧАСТКЕ

"12" июля 2016г. № 99/2016/5243993

1	Кадастровый номер: 10:05:0042502:177	2	Лист № 2	3	Всего листов: 5
4	План (чертеж, схема) земельного участка:				
5	Масштаб: __				

КАДАСТРОВАЯ ВЫПИСКА О ЗЕМЕЛЬНОМ УЧАСТКЕ

"12" июля 2016г. № 99/2016/5243993

1	Кадастровый номер: 10:05:0042502:177				2	Лист № 3	3	Всего листов: 5
4	Описание местоположения границ земельного участка:							
	Номер п/п	Номер точки	Номер точки	Дирекционный угол	Горизонтальное проложение (м)	Описание закрепления на местности	Кадастровые номера смежных участков	Особые отметки
	1	2	3	4	5	6	7	8
	1	1	1	—	—	-	—	—

 (наименование должности)

М.П.

 (подпись)

 (инициалы, фамилия)

КАДАСТРОВАЯ ВЫПИСКА О ЗЕМЕЛЬНОМ УЧАСТКЕ

"12" июля 2016г. № 99/2016/5243993

1	Кадастровый номер:	10:05:0042502:177	2	Лист № 4	3	Всего листов: 5
Описание поворотных точек границ земельного участка						
Номер точки	Координаты		Описание закрепления на местности	Особые отметки (точность определения)		
	X	Y				
1	2	3	4	5		
1	333783.06	1364944.36	626003000000	5		
1	333783.06	1364944.36	626003000000	5		
2	333786.6	1364722.62	626003000000	5		
3	333820.81	1364533.56	626003000000	5		
4	333864.03	1364405.71	626003000000	5		
5	333940.54	1364239.59	626003000000	5		
6	333969.92	1364241.71	626003000000	5		
7	333994.28	1364240.84	626003000000	5		
8	334011.22	1364247.75	626003000000	5		
9	334042.6	1364259.63	626003000000	5		
10	334076.87	1364256.1	626003000000	5		
11	334126.09	1364299.83	626003000000	2.5		
12	334088.93	1364343.77	626003000000	5		
13	334068.36	1364372.71	626003000000	5		
14	334052.38	1364406.84	626003000000	5		
15	334036.51	1364437.93	626003000000	5		
16	334023.66	1364469.53	626003000000	5		
17	334022.41	1364511.87	626003000000	5		
18	334023.82	1364546.29	626003000000	5		
19	334023.82	1364546.55	626003000000	5		
20	333976.57	1364554.86	626003000000	5		
21	333932.15	1364573.78	626003000000	5		
22	333915.86	1364586.43	626003000000	5		
23	333911.07	1364594.26	626003000000	5		
24	333911.23	1364605.31	626003000000	5		
25	333918.16	1364613.38	626003000000	5		
26	333933.16	1364614.11	626003000000	5		
27	333948.68	1364612.52	626003000000	5		
28	333952.84	1364617.09	626003000000	5		
29	333954.41	1364631.64	626003000000	5		

КАДАСТРОВАЯ ВЫПИСКА О ЗЕМЕЛЬНОМ УЧАСТКЕ

"12" июля 2016г. № 99/2016/5243993

1	Кадастровый номер:	10:05:0042502:177	2	Лист № 5	3	Всего листов: 5
Описание поворотных точек границ земельного участка						
4	Номер точки	Координаты		Описание закрепления на местности	Особые отметки (точность определения)	
		X	Y			
	1	2	3	4	5	
	30	333965.79	1364654.38	626003000000	5	
	31	333980.56	1364667.91	626003000000	5	
	32	334031.36	1364676.62	626003000000	5	
33	334032.76	1364721.37	626003000000	5		
34	334035.39	1364799.69	626003000000	5		

(наименование должности)

М.П.

(подпись)

(инициалы, фамилия)

Федеральный информационный ресурс

(полное наименование органа кадастрового учета)

КВ.1

КАДАСТРОВАЯ ВЫПИСКА О ЗЕМЕЛЬНОМ УЧАСТКЕ

"12" июля 2016г. № 99/2016/5244096

1	Кадастровый номер:	10:05:0042502:178	2	Лист № 1	3	Всего листов: 4
4	Номер кадастрового квартала:	10:05:0042502				
5	Предыдущие номера: 10:00:0000000:42,	6	Дата внесения номера в государственный кадастр недвижимости: 18.04.2013			
7	—					
8	Кадастровые номера объектов капитального строительства:					
9	Адрес (описание местоположения): : Республика Карелия, Питкярантский муниципальный район, Питкярантское лесничество, Импилахтинское участковое лесничество, кв. 136					
10	Категория земель: Земли лесного фонда					
11	Разрешенное использование: Для ведения лесного хозяйства					
12	Площадь: 22189 +/- 2607 кв. м					
13	Кадастровая стоимость: 8875.6					
14	Система координат: МСК-10					
Сведения о правах:						
15	Правообладатель	Вид права, номер и дата регистрации	Особые отметки	Документ	Адрес для связи с правообладателем	
	Российская Федерация	Собственность, № ч. 1 ст. 8 Лесной кодекс РФ от 18.04.2013	—	—	Почтовый адрес и (или) адрес электронной почты, по которым осуществляется связь с правообладателем земельного участка, отсутствует	
16	Особые отметки: Для данного земельного участка обеспечен доступ посредством земельного участка (земельных участков) с кадастровым номером (кадастровыми номерами) 10:00:0000000:42.					
17	Характер сведений государственного кадастра недвижимости (статус записи о земельном участке): Сведения об объекте недвижимости имеют статус учтенные					
Дополнительные сведения:						
18	18.1	—				
	18.2	Кадастровые номера участков, образованных из земельного участка: —				
19	Сведения о кадастровых инженерах: Падорина Ирина Николаевна №10-11-0064, ФГУП "Рослесинфорг"					

(наименование должности)

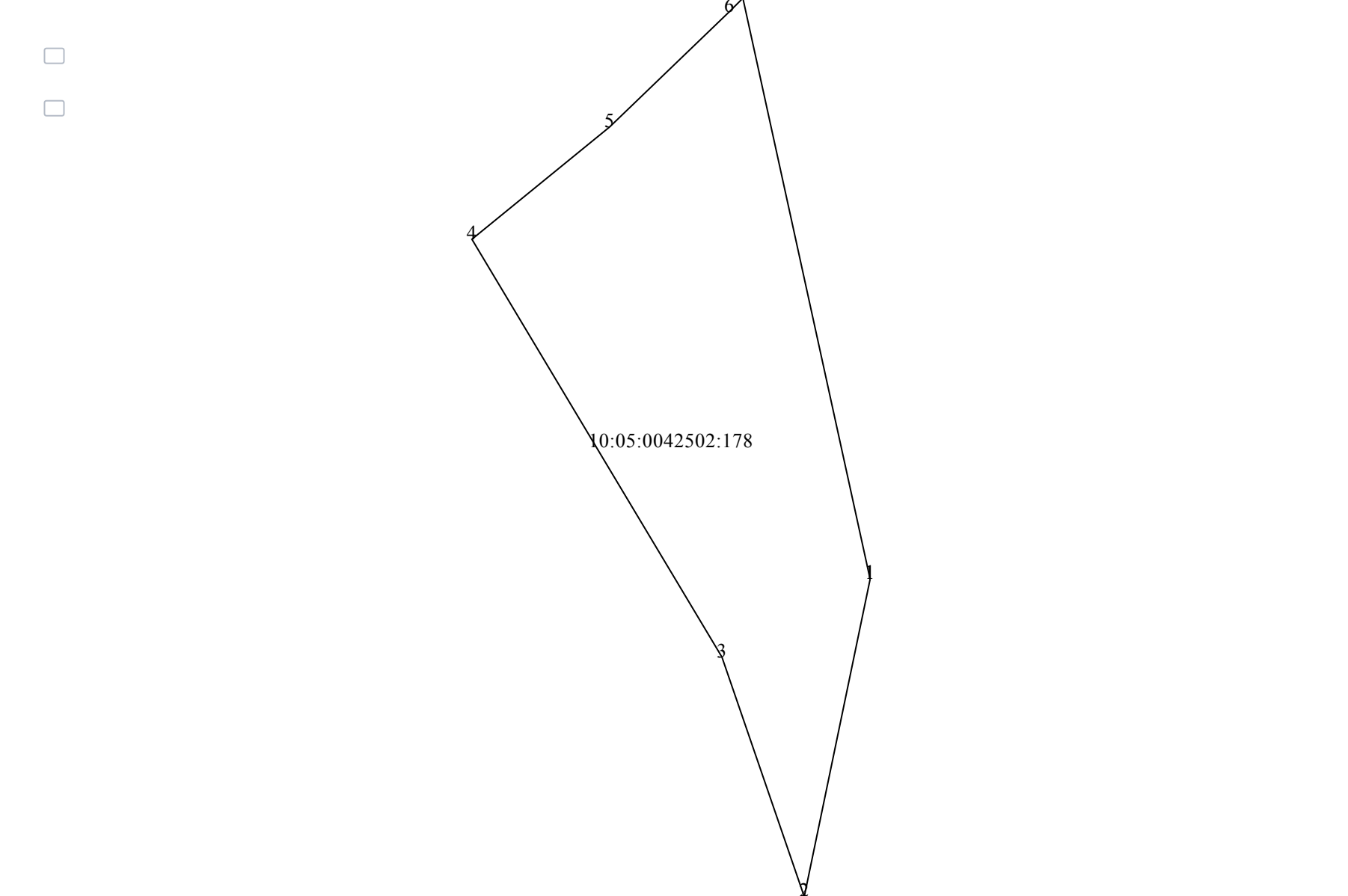
М.П.

(подпись)

(инициалы, фамилия)

КАДАСТРОВАЯ ВЫПИСКА О ЗЕМЕЛЬНОМ УЧАСТКЕ

"12" июля 2016г. № 99/2016/5244096

1	Кадастровый номер: 10:05:0042502:178	2	Лист № 2	3	Всего листов: 4
4	План (чертеж, схема) земельного участка:				
					
5	Масштаб: ___				

КАДАСТРОВАЯ ВЫПИСКА О ЗЕМЕЛЬНОМ УЧАСТКЕ

"12" июля 2016г. № 99/2016/5244096

1	Кадастровый номер: 10:05:0042502:178				2	Лист № 3	3	Всего листов: 4
4	Описание местоположения границ земельного участка:							
	Номер п/п	Номер точки	Номер точки	Дирекционный угол	Горизонтальное проложение (м)	Описание закрепления на местности	Кадастровые номера смежных участков	Особые отметки
	1	2	3	4	5	6	7	8
	1	1	1	—	—	-	—	—

 (наименование должности)

М.П.

 (подпись)

 (инициалы, фамилия)

КАДАСТРОВАЯ ВЫПИСКА О ЗЕМЕЛЬНОМ УЧАСТКЕ

"12" июля 2016г. № 99/2016/5244096

1	Кадастровый номер: 10:05:0042502:178		2	Лист № 4	3	Всего листов: 4
4	Описание поворотных точек границ земельного участка					
	Номер точки	Координаты		Описание закрепления на местности	Особые отметки (точность определения)	
		X	Y			
	1	2	3	4	5	
	1	333972.88	1365124.88	626003000000	5	
	1	333972.88	1365124.88	626003000000	5	
	2	333852.4	1365100.28	626003000000	5	
	3	333943.23	1365068.92	626003000000	2.5	
	4	334102.06	1364974.1	626003000000	2.5	
	5	334144.88	1365026.25	626003000000	5	
6	334188.34	1365071.7	626003000000	5		
7	334193.52	1365076.77	626003000000	5		

 (наименование должности)

М.П.

 (подпись)

 (инициалы, фамилия)

Федеральный информационный ресурс

(полное наименование органа кадастрового учета)

КВ.1

КАДАСТРОВАЯ ВЫПИСКА О ЗЕМЕЛЬНОМ УЧАСТКЕ

"12" июля 2016г. № 99/2016/5244158

1	Кадастровый номер:	10:05:0042502:183	2	Лист № 1	3	Всего листов: 82
4	Номер кадастрового квартала:	10:05:0042502				
5	Предыдущие номера: 10:00:0000000:42,	6	Дата внесения номера в государственный кадастр недвижимости: 24.04.2013			
7	—					
8	Кадастровые номера объектов капитального строительства:					
9	Адрес (описание местоположения): : Республика Карелия, Питкяранский район, Питкяранское лесничество, Питкяранское участковое лесничество, кв.1-5,12-19,24-32,35-41,46-51,58-62					
10	Категория земель: Земли лесного фонда					
11	Разрешенное использование: Для ведения лесного хозяйства					
12	Площадь: 57770277 +/- 133012 кв. м					
13	Кадастровая стоимость: 23108110.8					
14	Система координат: МСК-10					
Сведения о правах:						
15	Правообладатель	Вид права, номер и дата регистрации	Особые отметки	Документ	Адрес для связи с правообладателем	
	Российская Федерация	собственность, № ч. 1 ст. 8 Лесной кодекс РФ от 24.04.2013	—	—	Почтовый адрес и (или) адрес электронной почты, по которым осуществляется связь с правообладателем земельного участка, отсутствует	
16	Особые отметки: Для данного земельного участка обеспечен доступ посредством земельного участка (земельных участков) с кадастровым номером (кадастровыми номерами) 10:00:0000000:42. Посредством данного земельного участка обеспечен доступ к земельному участку (земельным участкам) с кадастровым номером (кадастровыми номерами) 10:05:0042502:207.					
17	Характер сведений государственного кадастра недвижимости (статус записи о земельном участке): Сведения об объекте недвижимости имеют статус учтенные					
Дополнительные сведения:						
18	18.1	—				
	18.2	Кадастровые номера участков, образованных из земельного участка: —				
19	Сведения о кадастровых инженерах: Кузнецов Михаил Владимирович №10-11-0103, ФГУП "Рослесинфорг"					

(наименование должности)

М.П.

(подпись)

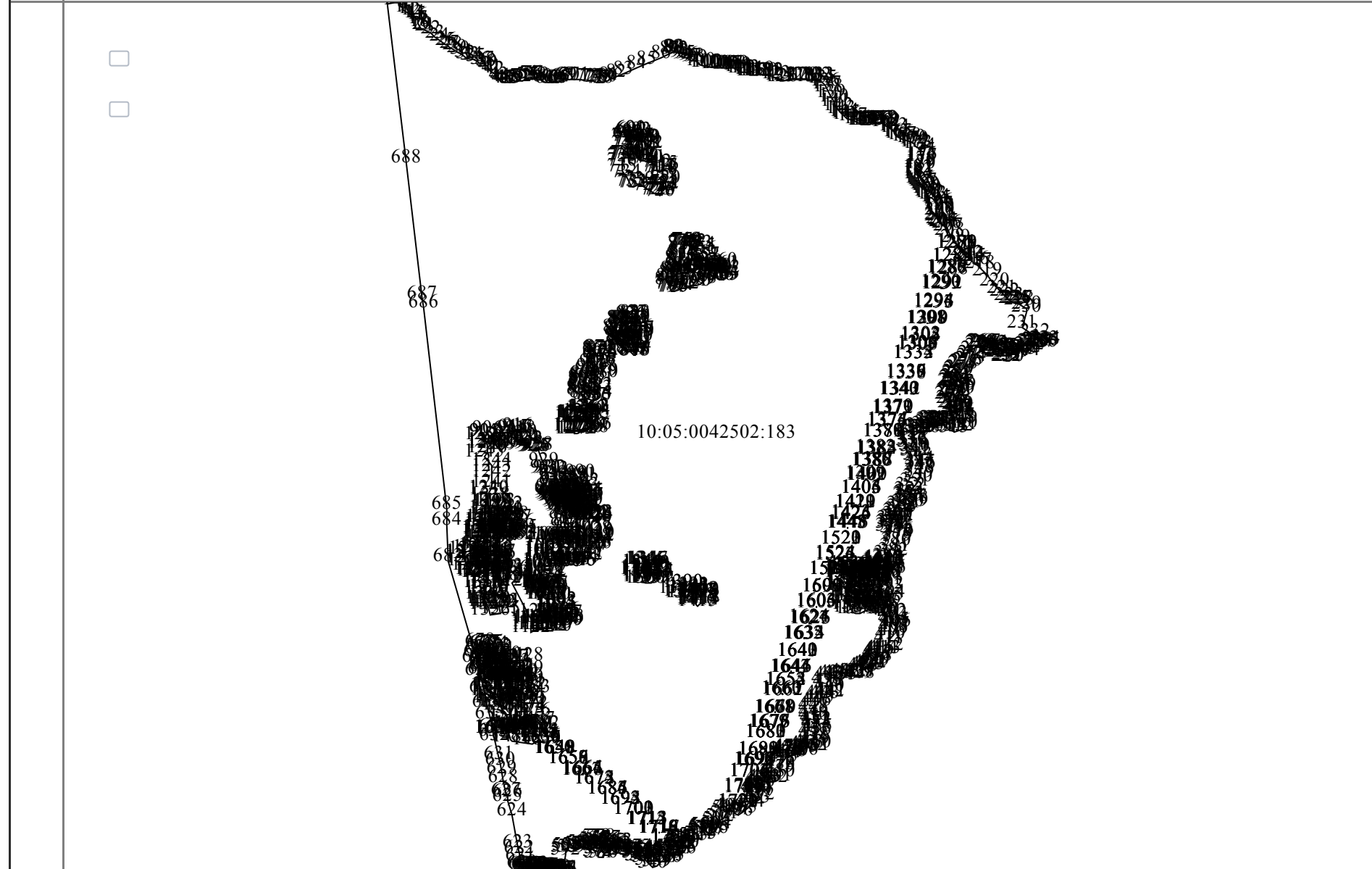
(инициалы, фамилия)

КАДАСТРОВАЯ ВЫПИСКА О ЗЕМЕЛЬНОМ УЧАСТКЕ

"12" июля 2016г. № 99/2016/5244158

1	Кадастровый номер: 10:05:0042502:183	2	Лист № 2	3	Всего листов: 82
---	--------------------------------------	---	----------	---	------------------

4	План (чертеж, схема) земельного участка:				
---	--	--	--	--	--



5	Масштаб: ___				
---	--------------	--	--	--	--

КАДАСТРОВАЯ ВЫПИСКА О ЗЕМЕЛЬНОМ УЧАСТКЕ

"12" июля 2016г. № 99/2016/5244158

1	Кадастровый номер: 10:05:0042502:183	2	Лист № 3	3	Всего листов: 82
Сведения о частях земельного участка и обременениях:					
4	Номер п/п	Учетный номер части	Площадь (м ²)	Характеристика части	
	1	2	3	4	
	1	1	27391	Ограничения прав на земельный участок, предусмотренные статьями 56, 56.1 Земельного кодекса Российской Федерации, , 10.05.2.29, Распоряжение №231-р от 17.02.2014	
	2	2	409853.94	Ограничения прав на земельный участок, предусмотренные статьями 56, 56.1 Земельного кодекса Российской Федерации, , 10.00.2.19, Документ на внесение сведений о зоне №1000/140/12-6068	
3	3	131698.29	Ограничения прав на земельный участок, предусмотренные статьями 56, 56.1 Земельного кодекса Российской Федерации, , 10.05.2.16, Документ на внесение сведений о зоне №1000/140/12-6069		

(наименование должности)

М.П.

(подпись)_____
(инициалы, фамилия)


КАДАСТРОВАЯ ВЫПИСКА О ЗЕМЕЛЬНОМ УЧАСТКЕ

"12" июля 2016г. № 99/2016/5244158

1	Кадастровый номер: 10:05:0042502:183	2	3	Лист № 4 Всего листов: 82
4	План (чертеж, схема) части земельного участка: Учетный номер части: 10:05:0042502:183/1			
5	Масштаб: __			

КАДАСТРОВАЯ ВЫПИСКА О ЗЕМЕЛЬНОМ УЧАСТКЕ

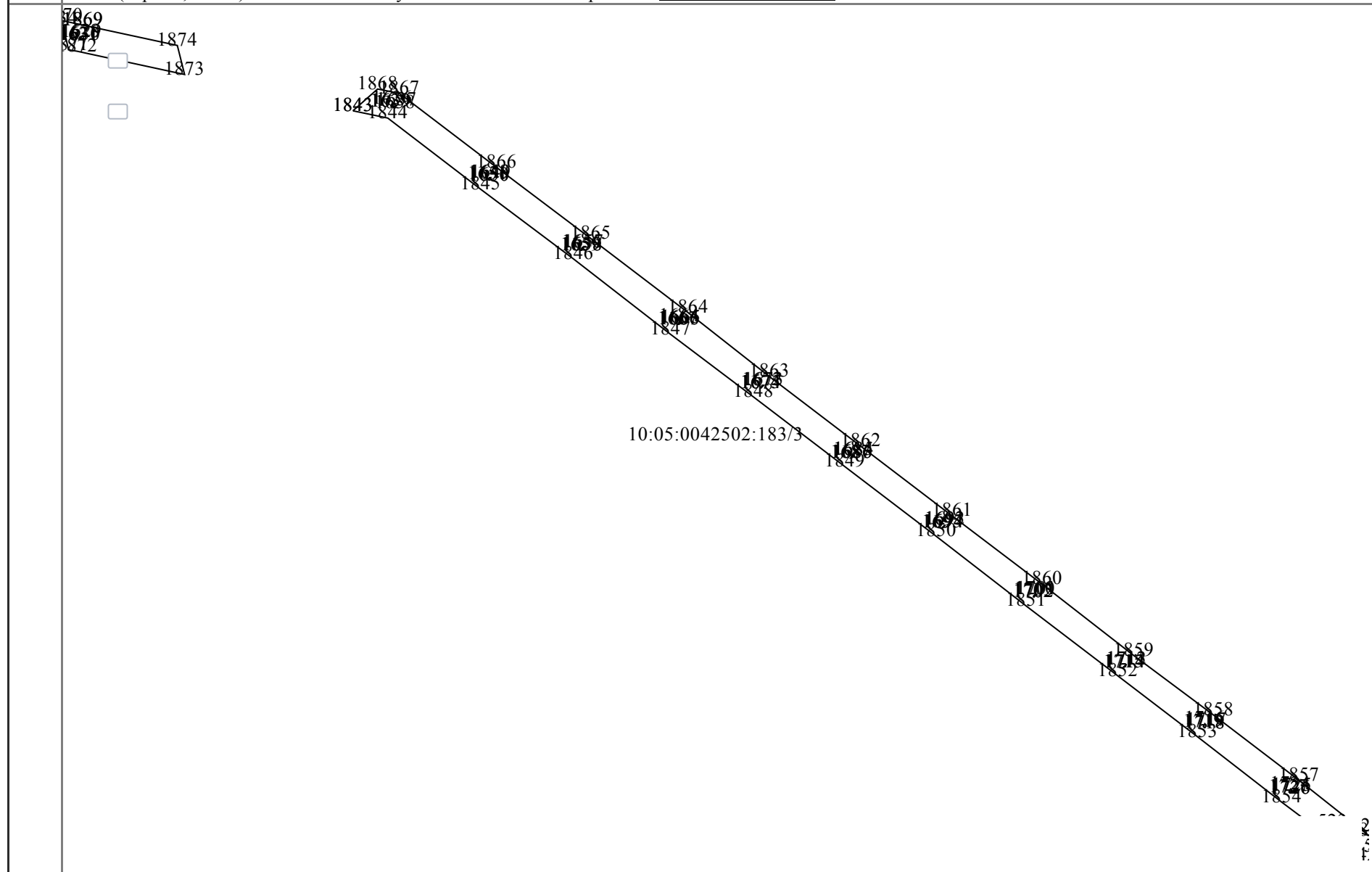
"12" июля 2016г. № 99/2016/5244158

1	Кадастровый номер: 10:05:0042502:183	2	Лист № 5	3	Всего листов: 82
4	План (чертеж, схема) части земельного участка: Учетный номер части: 10:05:0042502:183/2				
<div style="display: flex; align-items: center;"> <div style="margin-right: 20px;"> <input type="checkbox"/> <input type="checkbox"/> </div>  </div>					
5	Масштаб: ___				

КАДАСТРОВАЯ ВЫПИСКА О ЗЕМЕЛЬНОМ УЧАСТКЕ

"12" июля 2016г. № 99/2016/5244158

1	Кадастровый номер: 10:05:0042502:183	2	Лист № 6	3	Всего листов: 82
4	План (чертеж, схема) части земельного участка: Учетный номер части: 10:05:0042502:183/3				



5	Масштаб: __
---	-------------

КАДАСТРОВАЯ ВЫПИСКА О ЗЕМЕЛЬНОМ УЧАСТКЕ

"12" июля 2016г. № 99/2016/5244158

1	Кадастровый номер: 10:05:0042502:183				2	Лист № 7	3	Всего листов: 82
4	Описание местоположения границ земельного участка:							
	Номер п/п	Номер точки	Номер точки	Дирекционный угол	Горизонтальное проложение (м)	Описание закрепления на местности	Кадастровые номера смежных участков	Особые отметки
	1	2	3	4	5	6	7	8
	1	1	1	—	—	-	—	—

 (наименование должности)

М.П.

 (подпись)

 (инициалы, фамилия)

КАДАСТРОВАЯ ВЫПИСКА О ЗЕМЕЛЬНОМ УЧАСТКЕ

"12" июля 2016г. № 99/2016/5244158

1	Кадастровый номер:	10:05:0042502:183	2	Лист № 8	3	Всего листов: 82
Описание поворотных точек границ земельного участка						
4	Номер точки	Координаты		Описание закрепления на местности	Особые отметки (точность определения)	
		X	Y			
	1	2	3			4
	1	343043.52	1363842.19	—	5	
	1	343043.52	1363842.19	—	5	
	2	343061.28	1363936.38	—	5	
	3	343062.66	1363957.32	—	5	
	4	343060.84	1363977.94	—	5	
	5	343062.79	1363992.2	—	5	
	6	343057.05	1363996.09	—	5	
	7	343025.4	1364023.73	—	5	
	8	343001.64	1364039.2	—	5	
	9	342971.83	1364060.02	—	5	
	10	342953.63	1364079.25	—	5	
	11	342931.48	1364108.62	—	5	
	12	342903.18	1364153.39	—	5	
	13	342878.75	1364188.52	—	5	
	14	342862.16	1364208.31	—	5	
	15	342849.59	1364222.98	—	5	
	16	342828.43	1364237.12	—	5	
	17	342791.97	1364251.54	—	5	
	18	342761.95	1364268.03	—	5	
	19	342726.01	1364288.32	—	5	
	20	342710.03	1364309.31	—	5	
	21	342690.43	1364345.78	—	5	
	22	342654.97	1364410.59	—	5	
	23	342612.08	1364478.87	—	5	
	24	342564.13	1364542.39	—	5	
	25	342515.93	1364602.2	—	5	
	26	342502.07	1364627.17	—	5	
27	342474.06	1364671.51	—	5		
28	342449.79	1364707.04	—	5		
29	342418.01	1364756.73	—	5		

КАДАСТРОВАЯ ВЫПИСКА О ЗЕМЕЛЬНОМ УЧАСТКЕ

"12" июля 2016г. № 99/2016/5244158

1	Кадастровый номер:	10:05:0042502:183		2	Лист № 2	3	Всего листов: 82
Описание поворотных точек границ земельного участка							
Номер точки	Координаты		Описание закрепления на местности	Особые отметки (точность определения)			
	X	Y					
1	2	3	4	5			
30	342384.43	1364806.92	—	5			
31	342356.49	1364852.29	—	5			
32	342337.15	1364887.21	—	5			
33	342323.12	1364929.12	—	5			
34	342310.19	1364965.66	—	5			
35	342288.97	1365018.99	—	5			
36	342266.25	1365072.68	—	5			
37	342249.99	1365117.49	—	5			
38	342233.94	1365143.68	—	5			
39	342215.21	1365166.93	—	5			
40	342187.93	1365190.52	—	5			
41	342152.38	1365225.75	—	5			
42	342115.59	1365256.82	—	5			
43	342043.93	1365319.59	—	5			
44	342020.36	1365345.27	—	5			
45	342004.18	1365365.5	—	5			
46	342001.36	1365386.96	—	5			
47	342002.71	1365414.83	—	5			
48	342006.11	1365459.78	—	5			
49	342012.27	1365507.35	—	5			
50	342021.26	1365567.56	—	5			
51	342024.47	1365601.43	—	5			
52	342029.61	1365631.78	—	5			
53	342044.53	1365670	—	5			
54	342059.42	1365702.62	—	5			
55	342067.34	1365724.44	—	5			
56	342068.27	1365758.49	—	5			
57	342064.35	1365782.95	—	5			
58	342056.05	1365809.16	—	5			
59	342039.9	1365845.47	—	5			

КАДАСТРОВАЯ ВЫПИСКА О ЗЕМЕЛЬНОМ УЧАСТКЕ

"12" июля 2016г. № 99/2016/5244158

1	Кадастровый номер:	10:05:0042502:183	2	Лист № 10	3	Всего листов: 82
Описание поворотных точек границ земельного участка						
Номер точки	Координаты		Описание закрепления на местности	Особые отметки (точность определения)		
	X	Y				
1	2	3	4	5		
60	342025.8	1365889	—	5		
61	342018.17	1365930.79	—	5		
62	342010.24	1365980.18	—	5		
63	342007.86	1366036.18	—	5		
64	342010.8	1366079.68	—	5		
65	342013.47	1366100.4	—	5		
66	342020.41	1366123.4	—	5		
67	342032.29	1366152.51	—	5		
68	342045.54	1366183.64	—	5		
69	342051.46	1366213.45	—	5		
70	342046.7	1366247.78	—	5		
71	342041.17	1366392.36	—	5		
72	342033.23	1366463.07	—	5		
73	342026.52	1366527.21	—	5		
74	342022.95	1366557.15	—	5		
75	342015.5	1366595.54	—	5		
76	342008.46	1366622.62	—	5		
77	342008.91	1366651.97	—	5		
78	342012.24	1366689.39	—	5		
79	342020.13	1366720.84	—	5		
80	342028.33	1366746.02	—	5		
81	342041.18	1366778.84	—	5		
82	342085.43	1366870.27	—	5		
83	342124.71	1366967.43	—	5		
84	342193.98	1367129.9	—	5		
85	342259.78	1367274.74	—	5		
86	342340.43	1367455.18	—	5		
87	342386.98	1367575.63	—	5		
88	342407.18	1367614.6	—	5		
89	342410.02	1367625.97	—	5		

КАДАСТРОВАЯ ВЫПИСКА О ЗЕМЕЛЬНОМ УЧАСТКЕ

"12" июля 2016г. № 99/2016/5244158

1	Кадастровый номер:	10:05:0042502:183		2	Лист № 11	3	Всего листов: 82	
Описание поворотных точек границ земельного участка								
4	Номер точки	Координаты		Описание закрепления на местности	Особые отметки (точность определения)			
		X	Y					
		1	2	3	4	5		
		90	342409.05	1367641.05	—	5		
		91	342402.9	1367663.04	—	5		
		92	342383.32	1367686.2	—	5		
		93	342359.23	1367711.49	—	5		
		94	342343.23	1367755.53	—	5		
		95	342338.31	1367786.56	—	5		
		96	342320.88	1367828.65	—	5		
		97	342300.56	1367871.77	—	5		
		98	342290.52	1367906.7	—	5		
		99	342269.24	1367934.01	—	5		
		100	342246.48	1367981.28	—	5		
		101	342220.89	1368040.06	—	5		
		102	342211.9	1368072.41	—	5		
		103	342210.58	1368166.98	—	5		
		104	342205.86	1368214.96	—	5		
		105	342206.07	1368259.79	—	5		
		106	342208.52	1368303.43	—	5		
	107	342207.46	1368352.01	—	5			
	108	342203.98	1368387.15	—	5			
	109	342198.33	1368421.6	—	5			
	110	342186.69	1368458.34	—	5			
	111	342170.78	1368486.38	—	5			
	112	342153.33	1368519.29	—	5			
	113	342136.67	1368566.11	—	5			
	114	342123.19	1368604.06	—	5			
	115	342109.58	1368623.09	—	5			
	116	342098.41	1368650.94	—	5			
	117	342102.79	1368680.86	—	5			
	118	342111.42	1368718.82	—	5			
	119	342115.23	1368767.74	—	5			

КАДАСТРОВАЯ ВЫПИСКА О ЗЕМЕЛЬНОМ УЧАСТКЕ

"12" июля 2016г. № 99/2016/5244158

1	Кадастровый номер:	10:05:0042502:183		2	Лист № 12	3	Всего листов: 82	
Описание поворотных точек границ земельного участка								
4	Номер точки	Координаты		Описание закрепления на местности	Особые отметки (точность определения)			
		X	Y					
		1	2	3	4	5		
		120	342112.78	1368811.68	—	5		
		121	342107.68	1368856.1	—	5		
		122	342099.46	1368887.95	—	5		
		123	342063.92	1368965.88	—	5		
		124	342039.37	1369018.76	—	5		
		125	342036.7	1369039.1	—	5		
		126	342037.07	1369064.07	—	5		
		127	342039.84	1369189.61	—	5		
		128	342044.31	1369277.99	—	5		
		129	342045.6	1369334.61	—	5		
		130	342040.02	1369381.77	—	5		
		131	342037.52	1369428.86	—	5		
		132	342039.79	1369519.5	—	5		
		133	342041.42	1369548.83	—	5		
		134	342034.53	1369555.69	—	5		
		135	342000.85	1369591.76	—	5		
		136	341966.39	1369624.13	—	5		
	137	341937.31	1369643.4	—	5			
	138	341887.26	1369670.48	—	5			
	139	341814.99	1369703.64	—	5			
	140	341766.44	1369732.03	—	5			
	141	341703.14	1369766.46	—	5			
	142	341648.39	1369802.46	—	5			
	143	341615.16	1369830.59	—	5			
	144	341578.49	1369868.85	—	5			
	145	341552.38	1369895.27	—	5			
	146	341538.55	1369921.07	—	5			
	147	341506.02	1369991.4	—	5			
	148	341472.24	1370072.8	—	5			
	149	341462.24	1370108.2	—	5			

КАДАСТРОВАЯ ВЫПИСКА О ЗЕМЕЛЬНОМ УЧАСТКЕ

"12" июля 2016г. № 99/2016/5244158

1	Кадастровый номер:	10:05:0042502:183		2	Лист № 13	3	Всего листов: 82	
Описание поворотных точек границ земельного участка								
4	Номер точки	Координаты		Описание закрепления на местности	Особые отметки (точность определения)			
		X	Y					
		1	2	3	4	5		
		150	341455.77	1370132.41	—	5		
		151	341451.29	1370152.06	—	5		
		152	341451.63	1370174.85	—	5		
		153	341462.34	1370211.67	—	5		
		154	341469.9	1370242.17	—	5		
		155	341474.31	1370271.3	—	5		
		156	341477.45	1370305.04	—	5		
		157	341473.98	1370343.58	—	5		
		158	341474.36	1370368.74	—	5		
		159	341467.76	1370387.46	—	5		
		160	341454.74	1370408.72	—	5		
		161	341437.63	1370431.34	—	5		
		162	341433.8	1370436.81	—	5		
		163	341377.08	1370529.71	—	5		
		164	341350.56	1370550.88	—	5		
		165	341308.21	1370577.7	—	5		
		166	341286.42	1370605.06	—	5		
	167	341266.98	1370646.39	—	5			
	168	341251.52	1370695.65	—	5			
	169	341221.63	1370753.12	—	5			
	170	341203.4	1370785.58	—	5			
	171	341181.87	1370805.5	—	5			
	172	341172.71	1370818.75	—	5			
	173	341143.47	1370855.09	—	5			
	174	341105.31	1370881.79	—	5			
	175	341060.39	1370894.6	—	5			
	176	341001.74	1370902.98	—	5			
	177	340974.06	1370902.1	—	5			
	178	340934.52	1370895.6	—	5			
	179	340896.02	1370887.24	—	5			

КАДАСТРОВАЯ ВЫПИСКА О ЗЕМЕЛЬНОМ УЧАСТКЕ

"12" июля 2016г. № 99/2016/5244158

1	Кадастровый номер:	10:05:0042502:183		2	Лист № 14	3	Всего листов: 82	
Описание поворотных точек границ земельного участка								
Номер точки	Координаты		Описание закрепления на местности	Особые отметки (точность определения)				
	X	Y						
1	2	3	4	5				
180	340872.66	1370880.7	—	5				
181	340845.09	1370865.61	—	5				
182	340817.84	1370860.19	—	5				
183	340789.01	1370859.69	—	5				
184	340738.82	1370860.44	—	5				
185	340695.2	1370865.84	—	5				
186	340671.07	1370880.81	—	5				
187	340644.53	1370900.64	—	5				
188	340612.73	1370930.66	—	5				
189	340588.64	1370945.79	—	5				
190	340562.09	1370959.56	—	5				
191	340514.62	1370983.72	—	5				
4	192	340496.78	1371009.88	—	5			
	193	340473.08	1371041.57	—	5			
	194	340447.93	1371072.85	—	5			
	195	340422.37	1371094.81	—	5			
	196	340388.77	1371113.55	—	5			
	197	340351.76	1371126.5	—	5			
	198	340316.17	1371138.37	—	5			
	199	340301.49	1371138.59	—	5			
	200	340267.08	1371136.38	—	5			
	201	340218.91	1371138.02	—	5			
	202	340184.11	1371147.04	—	5			
	203	340153.87	1371160.81	—	5			
	204	340131.96	1371178.49	—	5			
	205	340110.47	1371204.32	—	5			
	206	340088.93	1371224.74	—	5			
	207	340061.76	1371244.64	—	5			
	208	340008.42	1371281.35	—	5			
	209	339902.14	1371346.92	—	5			

КАДАСТРОВАЯ ВЫПИСКА О ЗЕМЕЛЬНОМ УЧАСТКЕ

"12" июля 2016г. № 99/2016/5244158

1	Кадастровый номер:	10:05:0042502:183		2	Лист № 15	3	Всего листов: 82
Описание поворотных точек границ земельного участка							
4	Номер точки	Координаты		Описание закрепления на местности	Особые отметки (точность определения)		
		X	Y				
	1	2	3	4	5		
	210	339826.62	1371394.32	—	—		
	210	339826.62	1371394.32	—	5		
	211	339737.63	1371465.69	—	5		
	212	339686.59	1371516.43	—	5		
	213	339672	1371531.45	—	5		
	214	339666.7	1371546.27	—	5		
	215	339657.16	1371557.74	—	5		
	216	339625.1	1371590.76	—	5		
	217	339587.97	1371637.23	—	5		
	218	339551.01	1371672.59	—	5		
	219	339456.83	1371761.38	—	5		
	220	339330.32	1371869.73	—	5		
	221	339232.96	1371959.91	—	5		
	222	339204.3	1371990.36	—	5		
	223	339137.31	1372063.97	—	5		
	224	339098.72	1372118.99	—	5		
	225	339096.87	1372136.89	—	5		
	226	339097.07	1372149.87	—	5		
	227	339092.35	1372169.09	—	5		
	228	339086.76	1372182.42	—	5		
	229	339019.85	1372287.68	—	5		
	230	338986.88	1372280.89	—	5		
	231	338782.08	1372222.71	—	5		
	232	338656.83	1372397.36	—	5		
	233	338569.36	1372507.69	—	5		
	234	338554.31	1372537.6	—	5		
	235	338548.91	1372532.05	—	5		
	236	338529.82	1372503.95	—	5		
	237	338532.21	1372463.58	—	5		
	238	338541.51	1372435.8	—	5		

КАДАСТРОВАЯ ВЫПИСКА О ЗЕМЕЛЬНОМ УЧАСТКЕ

"12" июля 2016г. № 99/2016/5244158

1	Кадастровый номер:	10:05:0042502:183	2	Лист № 16	3	Всего листов: 82
Описание поворотных точек границ земельного участка						
Номер точки	Координаты		Описание закрепления на местности	Особые отметки (точность определения)		
	X	Y				
1	2	3	4	5		
239	338536.73	1372415.71	—	5		
240	338517.67	1372389.85	—	5		
241	338516.41	1372355.51	—	5		
242	338489.84	1372326.77	—	5		
243	338440.76	1372290.9	—	5		
244	338412.64	1372258.45	—	5		
245	338427.88	1372228.35	—	5		
246	338460.41	1372206.2	—	5		
247	338460.1	1372185.29	—	5		
248	338436.64	1372164.73	—	5		
249	338395.78	1372129.48	—	5		
250	338341.07	1372066.8	—	5		
251	338328.7	1372038.6	—	5		
252	338335.83	1372015.34	—	5		
253	338362.02	1372018.69	—	5		
254	338415.11	1372022.38	—	5		
255	338442.59	1372012.26	—	5		
256	338469.84	1371985.71	—	5		
257	338469.49	1371962.56	—	5		
258	338424.52	1371952.03	—	5		
259	338400.47	1371941.93	—	5		
260	338401.58	1371916.52	—	5		
261	338427.13	1371876.55	—	5		
262	338459.8	1371863.37	—	5		
263	338494.92	1371864.34	—	5		
264	338507.34	1371845.48	—	5		
265	338502.56	1371825.38	—	5		
266	338501.22	1371785.81	—	5		
267	338521.56	1371746.67	—	5		
268	338528.55	1371714.45	—	5		

КАДАСТРОВАЯ ВЫПИСКА О ЗЕМЕЛЬНОМ УЧАСТКЕ

"12" июля 2016г. № 99/2016/5244158

1	Кадастровый номер:	10:05:0042502:183		2	Лист № 17	3	Всего листов: 82	
Описание поворотных точек границ земельного участка								
4	Номер точки	Координаты		Описание закрепления на местности		Особые отметки (точность определения)		
		X	Y					
		1	2	3	4	5		
		269	338519.23	1371690.69	—		5	
		270	338497.44	1371682.05	—		5	
		271	338465.97	1371675.04	—		5	
		272	338421.1	1371621.18	—		5	
		273	338381.74	1371586.66	—		5	
		274	338332.06	1371560.51	—		5	
		275	338300.52	1371549.78	—		5	
		276	338283.5	1371509.69	—		5	
		277	338263.44	1371466.67	—		5	
		278	338234.74	1371445.43	—		5	
		279	338184.88	1371408.08	—		5	
		280	338153.87	1371381.65	—		5	
		281	338132.7	1371364.79	—		5	
		282	338100.69	1371371.99	—		5	
		283	338066.86	1371357.55	—		5	
		284	338048.44	1371324.21	—		5	
		285	338015.5	1371319.47	—		5	
		286	337999.26	1371332.41	—		5	
		287	337992.51	1371380.32	—		5	
		288	337980.33	1371415.6	—		5	
		289	337955.04	1371422.7	—		5	
		290	337912.97	1371406.15	—		5	
		291	337885.73	1371382.65	—		5	
		292	337880.69	1371345.38	—		5	
		293	337885.43	1371312.44	—		5	
		294	337868.7	1371292.52	—		5	
	295	337829.68	1371280.4	—		5		
	296	337773.05	1371289.46	—		5		
	297	337730.73	1371306.52	—		5		
	298	337713.95	1371333.66	—		5		

КАДАСТРОВАЯ ВЫПИСКА О ЗЕМЕЛЬНОМ УЧАСТКЕ

"12" июля 2016г. № 99/2016/5244158

1	Кадастровый номер:	10:05:0042502:183		2	Лист № 18	3	Всего листов: 82
Описание поворотных точек границ земельного участка							
Номер точки	Координаты		Описание закрепления на местности	Особые отметки (точность определения)			
	X	Y					
1	2	3	4	5			
299	337711.57	1371374.78	—	5			
300	337699.19	1371395.88	—	5			
301	337671	1371409	—	5			
302	337654.36	1371395.05	—	5			
303	337654.87	1371379.36	—	5			
304	337639.74	1371366.14	—	5			
305	337621.98	1371377.61	—	5			
306	337599.94	1371401.83	—	5			
307	337558.14	1371403.95	—	5			
308	337526.14	1371411.89	—	5			
309	337501.11	1371436.92	—	5			
310	337462.34	1371441.23	—	5			
311	337436.12	1371436.39	—	5			
312	337415.33	1371394.12	—	5			
313	337401.06	1371339.06	—	5			
314	337412.47	1371302.29	—	5			
315	337420.87	1371264.82	—	5			
316	337456.13	1371224.71	—	5			
317	337499.76	1371194.93	—	5			
318	337516.57	1371170.03	—	5			
319	337510.22	1371144.73	—	5			
320	337489.08	1371130.1	—	5			
321	337487.22	1371105.48	—	5			
322	337507.8	1371082.77	—	5			
323	337505.23	1371060.4	—	5			
324	337495.81	1371029.91	—	5			
325	337471.11	1371026.54	—	5			
326	337452.79	1370999.93	—	5			
327	337440.37	1370967.99	—	5			
328	337398.1	1370938.74	—	5			

КАДАСТРОВАЯ ВЫПИСКА О ЗЕМЕЛЬНОМ УЧАСТКЕ

"12" июля 2016г. № 99/2016/5244158

1	Кадастровый номер:	10:05:0042502:183		2	Лист № 19	3	Всего листов: 82	
Описание поворотных точек границ земельного участка								
Номер точки	Координаты		Описание закрепления на местности	Особые отметки (точность определения)				
	X	Y						
1	2	3	4	5				
329	337392.34	1370902.97	—	5				
330	337406.39	1370893.06	—	5				
331	337404.65	1370876.65	—	5				
332	337389.27	1370847	—	5				
333	337365.63	1370814.49	—	5				
334	337347.23	1370782.64	—	5				
335	337302.22	1370769.86	—	5				
336	337252.18	1370769.86	—	5				
337	337231.93	1370764.19	—	5				
338	337202.3	1370781.06	—	5				
339	337168.84	1370791.27	—	5				
340	337138.46	1370807.4	—	5				
4	341	337116.26	1370821.93	—	5			
	342	337092.3	1370817.8	—	5			
	343	337030.15	1370857.56	—	5			
	344	336970.6	1370871.89	—	5			
	345	336932.8	1370891.13	—	5			
	346	336908.13	1370890	—	5			
	347	336891.4	1370870.08	—	5			
	348	336864.48	1370868.24	—	5			
	349	336804.13	1370878.1	—	5			
	350	336751.43	1370850.5	—	5			
	351	336685.95	1370817.12	—	5			
	352	336623.16	1370763.52	—	5			
	353	336577.23	1370738.81	—	5			
	354	336540.63	1370738.61	—	5			
	355	336519.42	1370718.75	—	5			
	356	336500.11	1370726.51	—	5			
	357	336476.18	1370774.67	—	5			
	358	336449.45	1370785.52	—	5			

КАДАСТРОВАЯ ВЫПИСКА О ЗЕМЕЛЬНОМ УЧАСТКЕ

"12" июля 2016г. № 99/2016/5244158

1	Кадастровый номер:	10:05:0042502:183		2	Лист № 20	3	Всего листов: 82
Описание поворотных точек границ земельного участка							
Номер точки	Координаты		Описание закрепления на местности	Особые отметки (точность определения)			
	X	Y					
1	2	3	4	5			
359	336417.39	1370789.74	—	5			
360	336417.49	1370745.66	—	5			
361	336408.49	1370693.51	—	5			
362	336379.35	1370642.41	—	5			
363	336336.68	1370636.32	—	5			
364	336298.02	1370598.05	—	5			
365	336277.65	1370584.16	—	5			
366	336249.38	1370592.05	—	5			
367	336216.67	1370602.25	—	5			
368	336207.43	1370583.71	—	5			
369	336212.7	1370536.58	—	5			
370	336192.9	1370510.73	—	5			
371	336147.29	1370507.67	—	5			
372	336123.82	1370486.36	—	5			
373	336097.02	1370492.73	—	5			
374	336076.87	1370543.82	—	5			
375	336071.63	1370593.2	—	5			
376	336032.99	1370607.22	—	5			
377	336022.23	1370586.46	—	5			
378	335998.2	1370577.86	—	5			
379	335956.58	1370591.92	—	5			
380	335896.39	1370562.94	—	5			
381	335827.31	1370538.57	—	5			
382	335768.82	1370523	—	5			
383	335727.74	1370472.82	—	5			
384	335700.43	1370444.84	—	5			
385	335676.51	1370443.71	—	5			
386	335638.08	1370471.17	—	5			
387	335582.86	1370474.98	—	5			
388	335543.81	1370460.62	—	5			

КАДАСТРОВАЯ ВЫПИСКА О ЗЕМЕЛЬНОМ УЧАСТКЕ

"12" июля 2016г. № 99/2016/5244158

1	Кадастровый номер:	10:05:0042502:183		2	Лист № 21	3	Всего листов: 82	
Описание поворотных точек границ земельного участка								
4	Номер точки	Координаты		Описание закрепления на местности	Особые отметки (точность определения)			
		X	Y					
		1	2	3	4	5		
		389	335498.6	1370434.4	—	5		
		390	335464.19	1370430.43	—	5		
		391	335386.79	1370449.51	—	5		
		392	335330.32	1370469.77	—	5		
		393	335285.45	1370465.95	—	5		
		394	335209.45	1370479.03	—	5		
		395	335168.99	1370470.67	—	5		
		396	335142.98	1370429.23	—	5		
		397	335094.48	1370382.14	—	5		
		398	335043.63	1370378.42	—	5		
		399	334998.89	1370383.56	—	5		
		400	334975.46	1370415.28	—	5		
		401	334961.15	1370457.32	—	5		
		402	334955.82	1370500.73	—	5		
		403	334929.38	1370531	—	5		
		404	334873.96	1370521.36	—	5		
		405	334848.81	1370538.17	—	5		
	406	334825.34	1370566.9	—	5			
	407	334789.29	1370553.99	—	5			
	408	334749.97	1370521.71	—	5			
	409	334718.54	1370517.7	—	5			
	410	334679.2	1370483.92	—	5			
	411	334614.66	1370463.97	—	5			
	412	334519.84	1370466.87	—	5			
	413	334491.77	1370437.41	—	5			
	414	334485.12	1370391.94	—	5			
	415	334491.9	1370345.53	—	5			
	416	334474.43	1370326.37	—	5			
	417	334431.69	1370315.06	—	5			
	418	334380.79	1370307.6	—	5			

КАДАСТРОВАЯ ВЫПИСКА О ЗЕМЕЛЬНОМ УЧАСТКЕ

"12" июля 2016г. № 99/2016/5244158

1	Кадастровый номер:	10:05:0042502:183		2	Лист № 22	3	Всего листов: 82
Описание поворотных точек границ земельного участка							
Номер точки	Координаты		Описание закрепления на местности	Особые отметки (точность определения)			
	X	Y					
1	2	3	4	5			
419	334351.88	1370300.57	—	5			
420	334340.5	1370275.67	—	5			
421	334314.48	1370252.81	—	5			
422	334293.44	1370236.61	—	5			
423	334272.26	1370210.63	—	5			
424	334291.09	1370202.86	—	5			
425	334277.72	1370157.5	—	5			
426	334249.52	1370119.82	—	5			
427	334188	1370101.32	—	5			
428	334167.47	1370084.39	—	5			
429	334162.18	1370066.38	—	5			
430	334175.1	1370037.27	—	5			
431	334187.58	1369972.85	—	5			
432	334174.53	1369898.35	—	5			
433	334144.14	1369864.44	—	5			
434	334142.05	1369824.14	—	5			
435	334161.05	1369795.47	—	5			
436	334167.78	1369746.07	—	5			
437	334141.53	1369688.2	—	5			
438	334085.71	1369651.69	—	5			
439	334039.54	1369661.33	—	5			
440	333981.74	1369692.07	—	5			
441	333929.62	1369703.3	—	5			
442	333906.84	1369678.25	—	5			
443	333901.56	1369624.54	—	5			
444	333885.82	1369571	—	5			
445	333833.19	1369547.88	—	5			
446	333795.41	1369518.56	—	5			
447	333744.08	1369481.98	—	5			
448	333694.52	1369464.79	—	5			

КАДАСТРОВАЯ ВЫПИСКА О ЗЕМЕЛЬНОМ УЧАСТКЕ

"12" июля 2016г. № 99/2016/5244158

1	Кадастровый номер:	10:05:0042502:183		2	Лист № 23	3	Всего листов: 82
Описание поворотных точек границ земельного участка							
Номер точки	Координаты		Описание закрепления на местности	Особые отметки (точность определения)			
	X	Y					
1	2	3	4	5			
449	333652.88	1369477.36	—	5			
450	333611.02	1369474.99	—	5			
451	333567.97	1369493.56	—	5			
452	333539.86	1369511.9	—	5			
453	333517.32	1369503.27	—	5			
454	333484.53	1369508.24	—	5			
455	333456.46	1369529.57	—	5			
456	333420.44	1369518.16	—	5			
457	333390.01	1369481.26	—	5			
458	333343.63	1369475.98	—	5			
459	333287.11	1369493.25	—	5			
460	333233.52	1369506	—	5			
461	333206.46	1369494.45	—	5			
462	333208.9	1369457.06	—	5			
463	333232.24	1369419.37	—	5			
464	333217.84	1369355.35	—	5			
465	333190.69	1369337.82	—	5			
466	333154.82	1369336.86	—	5			
467	333149.08	1369251.8	—	5			
468	333119.79	1369190.98	—	5			
469	333107.22	1369149.34	—	5			
470	333141.42	1369138.38	—	5			
471	333172.96	1369149.86	—	5			
472	333184.75	1369139.23	—	5			
473	333171.13	1369127.48	—	5			
474	333114.07	1369107.41	—	5			
475	333040.33	1369071.16	—	5			
476	333005.49	1369038.81	—	5			
477	332979.68	1369010.81	—	5			
478	332949.98	1369023.2	—	5			

КАДАСТРОВАЯ ВЫПИСКА О ЗЕМЕЛЬНОМ УЧАСТКЕ

"12" июля 2016г. № 99/2016/5244158

1	Кадастровый номер:	10:05:0042502:183		2	Лист № 24	3	Всего листов: 82
Описание поворотных точек границ земельного участка							
Номер точки	Координаты		Описание закрепления на местности	Особые отметки (точность определения)			
	X	Y					
1	2	3	4	5			
479	332918.86	1369040.1	—	5			
480	332858.99	1369032.03	—	5			
481	332803.04	1368986.55	—	5			
482	332772.28	1368927.25	—	5			
483	332777.1	1368849.49	—	5			
484	332779.26	1368794.19	—	5			
485	332766.87	1368764.5	—	5			
486	332716.09	1368765.25	—	5			
487	332680.05	1368752.34	—	5			
488	332678.13	1368723.99	—	5			
489	332652.41	1368701.96	—	5			
490	332630.23	1368717.23	—	5			
491	332600.89	1368753.52	—	5			
492	332551.71	1368761.72	—	5			
493	332513.66	1368714.48	—	5			
494	332454.06	1368624.24	—	5			
495	332373.41	1368525.35	—	5			
496	332342.85	1368479.49	—	5			
497	332352.62	1368433.03	—	—			
497	332352.62	1368433.03	—	5			
498	332393.93	1368398.06	—	5			
499	332402.34	1368360.59	—	5			
500	332370.46	1368326.7	—	5			
501	332310.14	1368288.76	—	5			
502	332264.47	1368231.18	—	5			
503	332228.09	1368195.86	—	5			
504	332177.11	1368183.18	—	5			
505	332145.66	1368177.67	—	5			
506	332112.45	1368154.26	—	5			
507	332089.18	1368096.34	—	5			

КАДАСТРОВАЯ ВЫПИСКА О ЗЕМЕЛЬНОМ УЧАСТКЕ

"12" июля 2016г. № 99/2016/5244158

1	Кадастровый номер:	10:05:0042502:183		2	Лист № 25	3	Всего листов: 82
Описание поворотных точек границ земельного участка							
4	Номер точки	Координаты		Описание закрепления на местности	Особые отметки (точность определения)		
		X	Y				
	1	2	3			4	5
	508	332105.21	1368069.21	—	5		
	509	332140.63	1368040.3	—	5		
	510	332140.19	1368010.43	—	5		
	511	332120.61	1368000.27	—	5		
	512	332072.84	1368002.47	—	5		
	513	332044.33	1367993.93	—	5		
	514	332036.07	1367940.27	—	5		
	515	332009.77	1367879.42	—	5		
	516	331987.37	1367779.66	—	5		
	517	331992.72	1367737.75	—	5		
	518	331968.62	1367724.66	—	5		
	519	331947.94	1367739.91	—	5		
	520	331924.44	1367767.15	—	5		
	521	331900.36	1367755.56	—	5		
	522	331908.84	1367722.56	—	—		
	522	331908.84	1367722.56	—	5		
	523	331918.63	1367677.6	—	—		
	523	331918.63	1367677.6	—	5		
	524	331887.28	1367679.56	—	5		
	525	331870.07	1367727.62	—	—		
	525	331870.07	1367727.62	—	5		
	526	331849.1	1367723.45	—	5		
	527	331844.22	1367696.63	—	5		
	528	331839.07	1367651.89	—	5		
	529	331830.94	1367607.2	—	5		
	530	331854.37	1367575.48	—	5		
	531	331830.09	1367550.44	—	5		
	532	331811.75	1367522.33	—	5		
	533	331792.46	1367531.58	—	5		
	534	331773.54	1367564.73	—	5		

КАДАСТРОВАЯ ВЫПИСКА О ЗЕМЕЛЬНОМ УЧАСТКЕ

"12" июля 2016г. № 99/2016/5244158

1	Кадастровый номер:	10:05:0042502:183		2	Лист № 26	3	Всего листов: 82
Описание поворотных точек границ земельного участка							
Номер точки	Координаты		Описание закрепления на местности	Особые отметки (точность определения)			
	X	Y					
1	2	3	4	5			
535	331751.33	1367578.5	—	5			
536	331719.41	1367541.63	—	5			
537	331723.25	1367498.25	—	5			
538	331730.12	1367457.81	—	5			
539	331666.48	1367397.51	—	5			
540	331658.39	1367355.8	—	5			
541	331696.4	1367299.96	—	5			
542	331736.33	1367272.48	—	5			
543	331769.32	1367280.95	—	5			
544	331805.59	1367308.8	—	5			
545	331838.47	1367309.8	—	5			
546	331827.37	1367266.65	—	5			
547	331785.35	1367253.83	—	5			
548	331749.19	1367233.45	—	5			
549	331757.42	1367184.03	—	5			
550	331777.58	1367132.94	—	5			
551	331799.91	1367128.12	—	5			
552	331812.37	1367162.3	—	5			
553	331833.57	1367181.4	—	5			
554	331854.22	1367163.17	—	5			
555	331853.55	1367118.36	—	5			
556	331839	1367043.88	—	5			
557	331821.97	1367003.8	—	5			
558	331816.82	1366959.06	—	5			
559	331840.05	1366913.9	—	5			
560	331834.84	1366864.68	—	5			
561	331866.07	1366855.25	—	5			
562	331900.73	1366875.65	—	5			
563	331932.17	1366879.67	—	5			
564	331940.48	1366836.22	—	5			

КАДАСТРОВАЯ ВЫПИСКА О ЗЕМЕЛЬНОМ УЧАСТКЕ

"12" июля 2016г. № 99/2016/5244158

1	Кадастровый номер:	10:05:0042502:183		2	Лист № 27	3	Всего листов: 82
Описание поворотных точек границ земельного участка							
Номер точки	Координаты		Описание закрепления на местности	Особые отметки (точность определения)			
	X	Y					
1	2	3	4	5			
565	331938.32	1366791.44	—	5			
566	331899.51	1366793.51	—	5			
567	331854.53	1366782.22	—	5			
568	331855.49	1366746.36	—	5			
569	331835.63	1366716.77	—	5			
570	331785.97	1366692.12	—	5			
571	331777.81	1366645.93	—	5			
572	331802.82	1366620.16	—	5			
573	331838.96	1366639.04	—	5			
574	331890.49	1366689.07	—	5			
575	331916.13	1366705.12	—	5			
576	331962.94	1366738.78	—	5			
577	331983.69	1366728.02	—	5			
578	331996.18	1366663.6	—	5			
579	331992.17	1366594.94	—	5			
580	331958.96	1366571.53	—	5			
581	331920.19	1366576.59	—	5			
582	331903.36	1366549.95	—	5			
583	331901.34	1366514.12	—	5			
584	331896.24	1366472.37	—	5			
585	331895.84	1366445.49	—	5			
586	331913.18	1366406.39	—	5			
587	331899.23	1366372.24	—	5			
588	331886.68	1366332.09	—	5			
589	331870.93	1366277.05	—	5			
590	331880.58	1366223.12	—	5			
591	331866.85	1366203.91	—	5			
592	331830.92	1366198.47	—	5			
593	331575.62	1366167.69	—	5			
593	331575.62	1366167.69	—	5			

КАДАСТРОВАЯ ВЫПИСКА О ЗЕМЕЛЬНОМ УЧАСТКЕ

"12" июля 2016г. № 99/2016/5244158

1	Кадастровый номер:	10:05:0042502:183		2	Лист № 28	3	Всего листов: 82
Описание поворотных точек границ земельного участка							
Номер точки	Координаты		Описание закрепления на местности	Особые отметки (точность определения)			
	X	Y					
1	2	3	4	5			
594	331577.74	1366151.25	626003000000	0.5			
594	331577.74	1366151.25	626003000000	0.5			
595	331580.31	1366131.42	626003000000	0.5			
595	331580.31	1366131.42	626003000000	0.5			
596	331580.99	1366126.13	626003000000	0.5			
596	331580.99	1366126.13	626003000000	0.5			
597	331579.02	1366125.88	626003000000	0.5			
597	331579.02	1366125.88	626003000000	0.5			
598	331580.89	1366111.33	626003000000	0.5			
598	331580.89	1366111.33	626003000000	0.5			
599	331583.46	1366091.5	626003000000	0.5			
599	331583.46	1366091.5	626003000000	0.5			
600	331586.04	1366071.65	626003000000	0.5			
600	331586.04	1366071.65	626003000000	0.5			
601	331588.6	1366051.81	626003000000	0.5			
601	331588.6	1366051.81	626003000000	0.5			
602	331591.04	1366032.89	626003000000	0.5			
602	331591.04	1366032.89	626003000000	0.5			
603	331593.61	1366013.06	626003000000	0.5			
603	331593.61	1366013.06	626003000000	0.5			
604	331596.17	1365993.22	626003000000	0.5			
604	331596.17	1365993.22	626003000000	0.5			
605	331598.74	1365973.39	626003000000	0.5			
605	331598.74	1365973.39	626003000000	0.5			
606	331601.29	1365953.55	626003000000	0.5			
606	331601.29	1365953.55	626003000000	0.5			
607	331606.43	1365913.89	626003000000	0.5			
607	331606.43	1365913.89	626003000000	0.5			
608	331609	1365894.05	626003000000	0.5			
608	331609	1365894.05	626003000000	0.5			

КАДАСТРОВАЯ ВЫПИСКА О ЗЕМЕЛЬНОМ УЧАСТКЕ

"12" июля 2016г. № 99/2016/5244158

1	Кадастровый номер:	10:05:0042502:183		2	Лист № 29	3	Всего листов: 82
Описание поворотных точек границ земельного участка							
Номер точки	Координаты		Описание закрепления на местности	Особые отметки (точность определения)			
	X	Y					
1	2	3	4	5			
609	331611.56	1365874.22	626003000000	0.5			
609	331611.56	1365874.22	626003000000	0.5			
610	331614.12	1365854.4	626003000000	0.5			
610	331614.12	1365854.4	626003000000	0.5			
611	331616.68	1365834.56	626003000000	0.5			
611	331616.68	1365834.56	626003000000	0.5			
612	331619.25	1365814.72	626003000000	0.5			
612	331619.25	1365814.72	626003000000	0.5			
613	331624.39	1365775.05	626003000000	0.5			
613	331624.39	1365775.05	626003000000	0.5			
614	331626.94	1365755.23	626003000000	0.5			
614	331626.94	1365755.23	626003000000	0.5			
615	331629.52	1365735.39	626003000000	0.5			
615	331629.52	1365735.39	626003000000	0.5			
616	331632.09	1365715.56	626003000000	0.5			
616	331632.09	1365715.56	626003000000	0.5			
617	331634.66	1365695.72	626003000000	0.5			
617	331634.66	1365695.72	626003000000	0.5			
618	331637.21	1365675.89	626003000000	0.5			
618	331637.21	1365675.89	626003000000	0.5			
619	331642.34	1365636.22	626003000000	0.5			
619	331642.34	1365636.22	626003000000	0.5			
620	331642.78	1365632.8	—	5			
620	331642.78	1365632.8	—	5			
621	331739.58	1365611.76	—	5			
622	331847.82	1365588.24	—	5			
623	331924.23	1365571.58	—	5			
624	332332.88	1365482.48	—	5			
625	332525.81	1365440.41	—	5			
626	332580.75	1365428.42	—	5			

КАДАСТРОВАЯ ВЫПИСКА О ЗЕМЕЛЬНОМ УЧАСТКЕ

"12" июля 2016г. № 99/2016/5244158

1	Кадастровый номер:	10:05:0042502:183	2	Лист № 30	3	Всего листов: 82
Описание поворотных точек границ земельного участка						
Номер точки	Координаты		Описание закрепления на местности	Особые отметки (точность определения)		
	X	Y				
1	2	3	4	5		
627	332616.07	1365420.72	—	5		
628	332779.84	1365385.01	—	5		
629	332901.96	1365358.39	—	5		
630	333018.67	1365332.94	—	5		
631	333091.43	1365317.07	—	5		
632	333341.65	1365262.51	—	5		
633	333401.53	1365249.46	—	5		
634	333460.9	1365236.52	—	—		
634	333460.9	1365236.52	—	5		
635	333620	1365201.82	—	5		
636	333768.26	1365169.49	—	5		
637	333972.88	1365124.88	—	5		
638	334192.99	1365076.88	—	5		
639	334213.8	1365100.06	—	5		
640	334248.93	1365131.47	—	5		
641	334271.84	1365151.03	—	5		
642	334297.46	1365171.78	—	5		
643	334328.4	1365124.26	626003000000	2.5		
644	334339.36	1365119.69	626003000000	2.5		
645	334375.6	1365127.32	626003000000	2.5		
646	334400.9	1365141.15	626003000000	2.5		
647	334405.87	1365144.9	626003000000	2.5		
648	334409.66	1365148.42	626003000000	2.5		
649	334439.49	1365184.97	—	5		
650	334439.89	1365212.25	—	5		
651	334427.77	1365231.04	—	5		
652	334392.34	1365240.25	—	5		
653	334335.01	1365250.2	—	5		
654	334321.37	1365222.29	—	5		
655	334298.06	1365211.88	—	5		

КАДАСТРОВАЯ ВЫПИСКА О ЗЕМЕЛЬНОМ УЧАСТКЕ

"12" июля 2016г. № 99/2016/5244158

1	Кадастровый номер:	10:05:0042502:183	2	Лист № 31	3	Всего листов: 82
Описание поворотных точек границ земельного участка						
Номер точки	Координаты		Описание закрепления на местности	Особые отметки (точность определения)		
	X	Y				
1	2	3	4	5		
656	334169.91	1365214.2	—	5		
657	334131.53	1365219.73	—	5		
658	334121.76	1365229.8	—	5		
659	334125.31	1365245.87	—	5		
660	334143.69	1365258.42	—	5		
661	334175.52	1365286.06	—	5		
662	334203.55	1365307.56	—	5		
663	334242.49	1365312.36	—	5		
664	334296.7	1365315.69	—	5		
665	334320.95	1365305.82	—	5		
666	334346.78	1365290.96	—	5		
667	334369.22	1365353.89	—	5		
668	334372.63	1365367.49	—	5		
669	334385.54	1365429.32	—	5		
670	334408.06	1365414.51	—	5		
671	334474.83	1365344.05	—	5		
672	334513.07	1365301.72	—	5		
673	334530.41	1365272.52	—	5		
674	334539.83	1365238.06	—	5		
675	334554.1	1365191.24	626003000000	2.5		
676	334554.88	1365188.66	626003000000	2.5		
677	334566.96	1365122.23	626003000000	2.5		
678	334583.15	1365071.6	—	5		
679	334534.27	1365079.77	—	5		
680	334484.59	1365075.96	—	5		
681	334440.09	1365058.43	—	5		
682	334371.03	1365024.74	—	5		
683	335682.96	1364640.21	—	5		
684	336173.81	1364632.05	—	5		
685	336387.49	1364628.49	—	5		

КАДАСТРОВАЯ ВЫПИСКА О ЗЕМЕЛЬНОМ УЧАСТКЕ

"12" июля 2016г. № 99/2016/5244158

1	Кадастровый номер:	10:05:0042502:183	2	Лист № 32	3	Всего листов: 82
Описание поворотных точек границ земельного участка						
Номер точки	Координаты		Описание закрепления на местности			Особые отметки (точность определения)
	X	Y				
1	2	3	4			5
686	339048.84	1364323.34	—			5
687	339149.54	1364311.53	—			5
688	340950.5	1364095.14	—			5
689	341277.8	1367024.48	—			5
689	341277.8	1367024.48	—			5
690	341330.17	1367059.42	—			5
691	341332.92	1367064.88	—			5
692	341326.8	1367086.19	—			5
693	341319.13	1367127.47	—			5
694	341279.07	1367150.74	—			5
695	341240.23	1367175.53	—			5
696	341228.33	1367189.08	—			5
697	341223.04	1367203.46	—			5
698	341227.18	1367228.24	—			5
699	341225.48	1367240.69	—			5
700	341215.72	1367258.21	—			5
701	341173.83	1367288.45	—			5
702	341147.33	1367280.95	—			5
703	341121.71	1367248.33	—			5
704	341115.54	1367211.56	—			5
705	341069.77	1367176.34	—			5
706	341042.87	1367174.48	—			5
707	340997.19	1367177.41	—			5
708	340984.14	1367188.07	—			5
709	340971.18	1367236.89	—			5
710	340965.87	1367291.54	—			5
711	340966.36	1367324.71	—			5
712	340895.68	1367398.83	—			5
713	340839.12	1367402.43	—			5
714	340829.29	1367434.21	—			5

КАДАСТРОВАЯ ВЫПИСКА О ЗЕМЕЛЬНОМ УЧАСТКЕ

"12" июля 2016г. № 99/2016/5244158

1	Кадастровый номер:	10:05:0042502:183		2	Лист № 33	3	Всего листов: 82
Описание поворотных точек границ земельного участка							
Номер точки	Координаты		Описание закрепления на местности	Особые отметки (точность определения)			
	X	Y					
1	2	3	4	5			
715	340886.08	1367480.83	—	5			
716	340866.61	1367502.21	—	5			
717	340844.82	1367489.14	—	5			
718	340801.66	1367482.74	—	5			
719	340773.9	1367482.5	—	5			
720	340687.14	1367516.61	—	5			
721	340637.28	1367520.85	—	5			
722	340605.34	1367509.79	—	5			
723	340592.27	1367482.7	—	5			
724	340576.83	1367459.1	—	5			
725	340535.15	1367453.43	—	5			
726	340525.89	1367448.63	—	5			
727	340526.42	1367429.48	—	5			
728	340539.17	1367390.95	—	5			
729	340601.42	1367293.16	—	5			
730	340663	1367182.97	—	5			
731	340630.36	1367103.77	—	5			
732	340627.32	1367081.34	—	5			
733	340642.77	1367066.63	—	5			
734	340758.19	1366997.83	—	5			
735	340840.38	1366949.32	—	5			
736	340921.55	1366948.35	—	5			
737	340973.58	1366951.84	—	5			
738	340992.94	1366961.92	—	5			
739	341012.69	1366986.21	—	5			
740	341015.62	1366994.99	—	5			
741	341013.09	1367034.3	—	5			
742	341144.73	1367010.42	—	5			
743	341181.43	1367038.2	—	5			
744	341197.1	1367035.13	—	5			

КАДАСТРОВАЯ ВЫПИСКА О ЗЕМЕЛЬНОМ УЧАСТКЕ

"12" июля 2016г. № 99/2016/5244158

1	Кадастровый номер:	10:05:0042502:183	2	Лист № 34	3	Всего листов: 82
Описание поворотных точек границ земельного участка						
Номер точки	Координаты		Описание закрепления на местности	Особые отметки (точность определения)		
	X	Y				
1	2	3	4	5		
745	341238.31	1367014.24	—	5		
746	341249.71	1367009.99	—	5		
747	339828.11	1367756.7	—	5		
747	339828.11	1367756.7	—	5		
748	339848.54	1367762.14	—	5		
749	339866.46	1367781.35	—	5		
750	339874.09	1367798.88	—	5		
751	339870.29	1367820.47	—	5		
752	339850.14	1367869.91	—	5		
753	339822.32	1367938.34	—	5		
754	339800.97	1367972.03	—	5		
755	339784.52	1367983.63	—	5		
756	339755.86	1367998.62	—	5		
757	339678.49	1368035.43	—	5		
758	339651.82	1368043.08	—	5		
759	339577.53	1368069.02	—	5		
760	339600.48	1368274.88	—	5		
761	339562.61	1368287.81	—	5		
762	339501.11	1368301.65	—	5		
763	339433.87	1368302.26	—	5		
764	339422.71	1368293.16	—	5		
765	339414.47	1368278.97	—	5		
766	339407.4	1368221.42	—	5		
767	339418.97	1368208	—	5		
768	339439.77	1368201.77	—	5		
769	339509.57	1368196.36	—	5		
770	339525.34	1368189.14	—	5		
771	339524.39	1368174.81	—	5		
772	339503.79	1368164.81	—	5		
773	339466.81	1368170.28	—	5		

КАДАСТРОВАЯ ВЫПИСКА О ЗЕМЕЛЬНОМ УЧАСТКЕ

"12" июля 2016г. № 99/2016/5244158

1	Кадастровый номер:	10:05:0042502:183	2	Лист № 35	3	Всего листов: 82
Описание поворотных точек границ земельного участка						
Номер точки	Координаты		Описание закрепления на местности	Особые отметки (точность определения)		
	X	Y				
1	2	3	4	5		
774	339452.3	1368174.04	—	5		
775	339430.88	1368168.48	—	5		
776	339416.52	1368142.21	—	5		
777	339412.78	1368113.58	—	5		
778	339434.7	1368097.9	—	5		
779	339474.31	1368097.32	—	5		
780	339509.44	1368115.05	—	5		
781	339527.57	1368118.44	—	5		
782	339545.8	1368116.15	—	5		
783	339553.4	1368086.64	—	5		
784	339542.89	1368067.98	—	5		
785	339518.45	1368044.8	—	5		
786	339449.11	1368023.37	—	5		
787	339391.24	1368013.09	—	5		
788	339376.11	1368001.99	—	5		
789	339354.28	1367970.73	—	5		
790	339335.67	1367922.95	—	5		
791	339321.02	1367882.06	—	5		
792	339285.87	1367775.7	—	5		
793	339283.19	1367733.59	—	5		
794	339274.38	1367683.02	—	5		
795	339254.12	1367634.16	—	5		
796	339247.72	1367606.68	—	5		
797	339258.47	1367592.98	—	5		
798	339292.86	1367578.42	—	5		
799	339310.58	1367574.48	—	5		
800	339347.57	1367579.7	—	5		
801	339382.54	1367592.09	—	5		
802	339447.09	1367632.62	—	5		
803	339465.76	1367650.55	—	5		

КАДАСТРОВАЯ ВЫПИСКА О ЗЕМЕЛЬНОМ УЧАСТКЕ

"12" июля 2016г. № 99/2016/5244158

1	Кадастровый номер:	10:05:0042502:183		2	Лист № 36	3	Всего листов: 82
Описание поворотных точек границ земельного участка							
4	Номер точки	Координаты		Описание закрепления на местности	Особые отметки (точность определения)		
		X	Y				
	1	2	3			4	5
	804	339473.07	1367661.78	—	5		
	805	339486.76	1367695.22	—	5		
	806	339501.9	1367721.57	—	5		
	807	339508.05	1367746.85	—	5		
	808	339507.37	1367802.17	—	5		
	809	339517.53	1367815.94	—	5		
	810	339534.34	1367818.12	—	5		
	811	339541.4	1367815.29	—	5		
	812	339547.81	1367802.28	—	5		
	813	339592.11	1367739.85	—	5		
	814	339618.61	1367708.91	—	5		
	815	339636.25	1367708.28	—	5		
	816	339665.26	1367724.05	—	5		
	817	339692.08	1367749.88	—	5		
	818	339709.91	1367764.55	—	5		
	819	339743.53	1367769.29	—	5		
	820	339800.83	1367756.24	—	5		
	821	338830.7	1366950.75	—	5		
	821	338830.7	1366950.75	—	5		
	822	338834.54	1366956.77	—	5		
	823	338834.36	1366988.2	—	5		
	824	338832.35	1367009.82	—	5		
	825	338840.6	1367025.34	—	5		
	826	338890.64	1367068.53	—	5		
	827	338900.95	1367086.34	—	5		
	828	338902.2	1367109.52	—	5		
	829	338891.82	1367123.54	—	5		
	830	338850.62	1367125.86	—	5		
	831	338832.54	1367120	—	5		
	832	338788.05	1367097.95	—	5		

КАДАСТРОВАЯ ВЫПИСКА О ЗЕМЕЛЬНОМ УЧАСТКЕ

"12" июля 2016г. № 99/2016/5244158

1	Кадастровый номер:	10:05:0042502:183		2	Лист № 37	3	Всего листов: 82
Описание поворотных точек границ земельного участка							
Номер точки	Координаты		Описание закрепления на местности	Особые отметки (точность определения)			
	X	Y					
1	2	3	4	5			
833	338762.54	1367090.11	—	5			
834	338737.45	1367098.99	—	5			
835	338727.87	1367114.16	—	5			
836	338707.67	1367155.55	—	5			
837	338692.85	1367171.09	—	5			
838	338672.96	1367176.25	—	5			
839	338649.89	1367174.12	—	5			
840	338609.51	1367154.33	—	5			
841	338585.92	1367129.56	—	5			
842	338556.06	1367132.1	—	5			
843	338510.41	1367136.45	—	5			
844	338458.87	1367136.72	—	5			
845	338429.62	1367127.14	—	5			
846	338415.51	1367115.42	—	5			
847	338411.03	1367106.39	—	5			
848	338412.06	1367096.87	—	5			
849	338437.47	1367076.97	—	5			
850	338458.09	1367067.57	—	5			
851	338504.48	1367062.71	—	5			
852	338553.96	1367041.87	—	5			
853	338562.98	1367031.75	—	5			
854	338569.24	1367002.99	—	5			
855	338558.78	1366989.96	—	5			
856	338545.51	1366978.88	—	5			
857	338543.27	1366957.49	—	5			
858	338557.59	1366940.86	—	5			
859	338574.34	1366933.66	—	5			
860	338605.47	1366934.83	—	5			
861	338628.4	1366946.26	—	5			
862	338640.9	1366968.39	—	5			

КАДАСТРОВАЯ ВЫПИСКА О ЗЕМЕЛЬНОМ УЧАСТКЕ

"12" июля 2016г. № 99/2016/5244158

1	Кадастровый номер:	10:05:0042502:183		2	Лист № 38	3	Всего листов: 82
Описание поворотных точек границ земельного участка							
Номер точки	Координаты		Описание закрепления на местности	Особые отметки (точность определения)			
	X	Y					
1	2	3	4	5			
863	338660.98	1366982.8	—	5			
864	338683.74	1366980.26	—	5			
865	338688.45	1366958.95	—	5			
866	338680.56	1366914.84	—	5			
867	338691.3	1366898	—	5			
868	338715.81	1366893.36	—	5			
869	338420.1	1366627.8	—	5			
869	338420.1	1366627.8	—	5			
870	338444.45	1366635.84	—	5			
871	338448.69	1366655.94	—	5			
872	338435.92	1366676.29	—	5			
873	338399.78	1366692.64	—	5			
874	338376.88	1366692.99	—	5			
875	338326.33	1366670.71	—	5			
876	338277.12	1366662.73	—	5			
877	338234.13	1366666.16	—	5			
878	338192.21	1366686.08	—	5			
879	338147.58	1366688.55	—	5			
880	338130.87	1366687.49	—	5			
881	338030.37	1366648.2	—	5			
882	337955.54	1366626.02	—	5			
883	337912.77	1366620.26	—	5			
884	337862.76	1366628.82	—	5			
885	337836.97	1366623.59	—	5			
886	337818.26	1366602.54	—	5			
887	337817.29	1366549.3	—	5			
888	337831.26	1366495.39	—	5			
889	337851.77	1366442.03	—	5			
890	337884.84	1366409.99	—	5			
891	337905.78	1366412.93	—	5			

КАДАСТРОВАЯ ВЫПИСКА О ЗЕМЕЛЬНОМ УЧАСТКЕ

"12" июля 2016г. № 99/2016/5244158

1	Кадастровый номер:	10:05:0042502:183		2	Лист № 39	3	Всего листов: 82
Описание поворотных точек границ земельного участка							
Номер точки	Координаты		Описание закрепления на местности	Особые отметки (точность определения)			
	X	Y					
1	2	3	4	5			
892	337927.79	1366425.76	—	5			
893	337954	1366428.93	—	5			
894	338004.06	1366433.74	—	5			
895	338041.26	1366437.23	—	5			
896	338055.36	1366438.41	—	5			
897	338071.26	1366446.22	—	5			
898	338080.1	1366452.89	—	5			
899	338094.64	1366463.43	—	5			
900	338153.31	1366515.44	—	5			
901	338192.37	1366544.52	—	5			
902	338253.87	1366583.49	—	5			
903	338322.29	1366613.23	—	5			
904	338385.29	1366624.64	—	5			
4	905	337341.09	1365122.63	626003000000	2.5		
	905	337341.09	1365122.63	626003000000	2.5		
	906	337376.35	1365155.52	626003000000	2.5		
	907	337225.22	1365286.45	626003000000	2.5		
	908	337186.49	1365312.14	626003000000	2.5		
	909	337174.88	1365359.34	626003000000	2.5		
	910	337196.44	1365396.19	626003000000	2.5		
	911	337214.12	1365431.83	626003000000	2.5		
	912	337263.29	1365440.16	—	5		
	913	337328.31	1365452.65	—	5		
	914	337378.92	1365483.7	—	5		
	915	337401.94	1365510.27	—	5		
	916	337408.25	1365564.61	—	5		
	917	337404.13	1365575.06	—	5		
	918	337375.92	1365610.95	—	5		
	919	337337.69	1365631.09	—	5		
	920	337278.29	1365640.44	626003000000	2.5		

КАДАСТРОВАЯ ВЫПИСКА О ЗЕМЕЛЬНОМ УЧАСТКЕ

"12" июля 2016г. № 99/2016/5244158

1	Кадастровый номер:	10:05:0042502:183		2	Лист № 40	3	Всего листов: 82
Описание поворотных точек границ земельного участка							
Номер точки	Координаты		Описание закрепления на местности	Особые отметки (точность определения)			
	X	Y					
1	2	3	4	5			
921	337246.13	1365658.41	626003000000	2.5			
922	337241.62	1365691.56	626003000000	2.5			
923	337190.95	1365728.9	626003000000	2.5			
924	337149.81	1365767.19	626003000000	2.5			
925	337141.36	1365785.44	626003000000	2.5			
926	337153.72	1365802.93	626003000000	2.5			
927	337145.52	1365820.59	626003000000	2.5			
928	337163.25	1365829.53	626003000000	2.5			
929	336961.11	1365907.27	626003000000	2.5			
930	336854.89	1365933.33	626003000000	2.5			
931	336855.39	1365964.26	626003000000	2.5			
932	336853.92	1366000.95	—	5			
933	336839.18	1366037.86	—	5			
934	336795.22	1366042.79	—	5			
935	336747.2	1366046.5	626003000000	2.5			
936	336709.86	1366066.57	626003000000	2.5			
937	336690.69	1366064.54	626003000000	2.5			
938	336645.08	1366040.08	626003000000	2.5			
939	336616.6	1366011.4	626003000000	2.5			
940	336571.38	1365989.91	626003000000	2.5			
941	336543.64	1365994.52	—	5			
942	336509.02	1366002.4	—	5			
943	336503.12	1366017.17	—	5			
944	336499.76	1366038.01	—	5			
945	336509.68	1366047.04	—	5			
946	336533.55	1366048.52	—	5			
947	336539.33	1366066.78	—	5			
948	336517.66	1366090.34	—	5			
949	336466.96	1366094.15	—	5			
950	336429.01	1366092.27	—	5			

КАДАСТРОВАЯ ВЫПИСКА О ЗЕМЕЛЬНОМ УЧАСТКЕ

"12" июля 2016г. № 99/2016/5244158

1	Кадастровый номер:	10:05:0042502:183		2	Лист № 41	3	Всего листов: 82
Описание поворотных точек границ земельного участка							
Номер точки	Координаты		Описание закрепления на местности	Особые отметки (точность определения)			
	X	Y					
1	2	3	4	5			
951	336413.78	1366096.16	—	5			
952	336384.75	1366118	—	5			
953	336363.74	1366144.61	—	5			
954	336306.57	1366166.25	—	5			
955	336196.06	1366178.29	—	5			
956	336098.39	1366190.75	—	5			
957	335972.48	1366195.68	—	5			
958	335946.28	1366202.19	—	5			
959	335928.15	1366216.52	—	5			
960	335926.77	1366247.12	—	5			
961	335936.17	1366262.88	—	5			
962	335955.84	1366269.32	—	5			
963	336003.98	1366257.59	—	5			
964	336090.03	1366245.31	—	5			
965	336192.56	1366230.94	—	5			
966	336367.59	1366197.76	—	5			
967	336421.82	1366184.11	—	5			
968	336435.32	1366187.58	—	5			
969	336441.16	1366210.12	—	5			
970	336435.45	1366237.12	—	5			
971	336458.8	1366244.72	—	5			
972	336502.15	1366239.79	—	5			
973	336523.78	1366213.79	—	5			
974	336538.66	1366186.66	—	5			
975	336578.76	1366168.32	—	5			
976	336604.35	1366162.44	—	5			
977	336613.03	1366170.26	—	5			
978	336613.41	1366195.94	—	5			
979	336598.55	1366224.3	—	5			
980	336556.96	1366265.28	—	5			

КАДАСТРОВАЯ ВЫПИСКА О ЗЕМЕЛЬНОМ УЧАСТКЕ

"12" июля 2016г. № 99/2016/5244158

1	Кадастровый номер:	10:05:0042502:183		2	Лист № 42	3	Всего листов: 82
Описание поворотных точек границ земельного участка							
Номер точки	Координаты		Описание закрепления на местности	Особые отметки (точность определения)			
	X	Y					
1	2	3	4	5			
981	336531.13	1366296.85	—	5			
982	336535.28	1366329.2	—	5			
983	336550.93	1366353.43	—	5			
984	336569.66	1366358.66	—	5			
985	336598.29	1366350.89	—	5			
986	336641.96	1366327.01	—	5			
987	336710.04	1366298.47	—	5			
988	336737.43	1366290.12	—	5			
989	336774.8	1366293.84	—	5			
990	336796.34	1366385.26	—	5			
991	336755.15	1366412.17	—	5			
992	336688.95	1366443.12	—	5			
993	336637.07	1366450.62	—	5			
994	336580.01	1366478.99	—	5			
995	336547.33	1366502.1	—	5			
996	336533.39	1366510.87	—	5			
997	336505.18	1366505.78	—	5			
998	336488.3	1366480.96	—	5			
999	336473.41	1366425.53	—	5			
1000	336430.66	1366429.22	—	5			
1001	336409.07	1366417.31	—	5			
1002	336403.26	1366396.6	—	5			
1003	336418.86	1366376.19	—	5			
1004	336446.16	1366361.11	—	5			
1005	336458.91	1366354.8	—	5			
1006	336429.35	1366259.22	—	5			
1007	336374.48	1366270.43	—	5			
1008	336321.39	1366278.56	—	5			
1009	336309.35	1366291.58	—	5			
1010	336313.26	1366307.43	—	5			

КАДАСТРОВАЯ ВЫПИСКА О ЗЕМЕЛЬНОМ УЧАСТКЕ

"12" июля 2016г. № 99/2016/5244158

1	Кадастровый номер:	10:05:0042502:183	2	Лист № 43	3	Всего листов: 82	
Описание поворотных точек границ земельного участка							
4	Номер точки	Координаты		Описание закрепления на местности	Особые отметки (точность определения)		
		X	Y				
		1	2	3	4	5	
		1011	336336.6	1366314.42	—	5	
		1012	336371.59	1366323.07	—	5	
		1013	336383.44	1366338.8	—	5	
		1014	336378.94	1366365.16	—	5	
		1015	336327.13	1366376.33	—	5	
		1016	336272.93	1366392.42	—	5	
		1017	336252.45	1366412.91	—	5	
		1018	336240.68	1366444.28	—	5	
		1019	336238.01	1366470.61	—	5	
		1020	336250.51	1366488.77	—	5	
		1021	336258.77	1366509.44	—	5	
		1022	336264.58	1366529.54	—	5	
		1023	336262.52	1366555.87	—	5	
		1024	336240.66	1366566.59	—	5	
		1025	336219.16	1366560.18	—	5	
		1026	336200.67	1366550.67	—	5	
		1027	336088.17	1366552.34	—	5	
		1028	336052.7	1366552.26	—	5	
	1029	336034.61	1366569.65	—	5		
	1030	336004.74	1366576.21	—	5		
	1031	335984.67	1366583.85	—	5		
	1032	335957.78	1366584.86	—	5		
	1033	335945.72	1366555.68	—	5		
	1034	335915.03	1366548.19	—	5		
	1035	335883.85	1366548.65	—	5		
	1036	335860.41	1366534.93	—	5		
	1037	335849.68	1366513.08	—	5		
	1038	335858.59	1366495.21	—	5		
	1039	335861.87	1366468.86	—	5		
	1040	335845.62	1366445.25	—	5		

КАДАСТРОВАЯ ВЫПИСКА О ЗЕМЕЛЬНОМ УЧАСТКЕ

"12" июля 2016г. № 99/2016/5244158

1	Кадастровый номер:	10:05:0042502:183	2	Лист № 44	3	Всего листов: 82
Описание поворотных точек границ земельного участка						
Номер точки	Координаты		Описание закрепления на местности	Особые отметки (точность определения)		
	X	Y				
1	2	3	4	5		
1041	335749.01	1366446.69	—	5		
1042	335717.07	1366437.38	—	5		
1043	335696.58	1366416.89	—	5		
1044	335665.41	1366376.99	—	5		
1045	335638.66	1366346.2	—	5		
1046	335640.81	1366326.59	—	5		
1047	335650.16	1366297.1	—	5		
1048	335644.65	1366255.59	—	5		
1049	335638.64	1366221.44	—	5		
1050	335638.07	1366182.91	—	5		
1051	335662.69	1366152.58	—	5		
1052	335769.03	1366147.94	—	5		
1053	335863.2	1366146.54	—	5		
1054	335922.31	1366132.82	—	5		
1055	335947.6	1366105.54	—	5		
1056	335975.88	1366074.54	—	5		
1057	335985.17	1366041.38	—	5		
1058	335971.43	1365981.03	—	5		
1059	335932.91	1365940.63	—	5		
1060	335864.98	1365937.36	—	5		
1061	335822.55	1365921.48	—	5		
1062	335796.79	1365916.97	—	5		
1063	335752.72	1365914.56	—	5		
1064	335745.62	1365930.57	—	5		
1065	335716.4	1365939.57	—	5		
1066	335685.65	1365927.79	—	5		
1067	335635.72	1365901.63	—	5		
1068	335607.46	1365892.87	—	5		
1069	335579.43	1365900.02	—	5		
1070	335558.92	1365918.67	—	5		

КАДАСТРОВАЯ ВЫПИСКА О ЗЕМЕЛЬНОМ УЧАСТКЕ

"12" июля 2016г. № 99/2016/5244158

1	Кадастровый номер:	10:05:0042502:183		2	Лист № 45	3	Всего листов: 82	
Описание поворотных точек границ земельного участка								
4	Номер точки	Координаты		Описание закрепления на местности	Особые отметки (точность определения)			
		X	Y					
		1	2	3	4	5		
		1071	335539.07	1365941.59	—	5		
		1072	335498.77	1365945.86	—	5		
		1073	335459.83	1365918.31	—	5		
		1074	335431.97	1365894.87	—	5		
		1075	335411.18	1365895.18	—	5		
		1076	335371.34	1365930.63	—	5		
		1077	335321.02	1365960.12	—	5		
		1078	335289.37	1365970.38	—	5		
		1079	335269.67	1365961.49	—	5		
		1080	335257.13	1365940.89	—	5		
		1081	335276.28	1365913.08	—	5		
		1082	335322	1365902.62	—	5		
		1083	335349.38	1365893.04	—	5		
		1084	335354.72	1365881.95	—	5		
		1085	335353.11	1365856.29	—	5		
		1086	335300.67	1365866.85	—	5		
		1087	335247.16	1365887.22	—	5		
	1088	335188.36	1365922.34	—	5			
	1089	335201.03	1365952.12	—	5			
	1090	335200.49	1365997.99	—	5			
	1091	335176	1366037.5	—	5			
	1092	335111.13	1366075.77	—	5			
	1093	335087.34	1366079.79	—	5			
	1094	335071.89	1366069.01	—	5			
	1095	335050.78	1366088.9	—	5			
	1096	334989.03	1366131.4	—	5			
	1097	334944.83	1366161.41	—	5			
	1098	334888.73	1366172.64	—	5			
	1099	334845.89	1366170.22	—	5			
	1100	334845.1	1366158.61	—	5			

КАДАСТРОВАЯ ВЫПИСКА О ЗЕМЕЛЬНОМ УЧАСТКЕ

"12" июля 2016г. № 99/2016/5244158

1	Кадастровый номер:	10:05:0042502:183		2	Лист № 46	3	Всего листов: 82
Описание поворотных точек границ земельного участка							
Номер точки	Координаты		Описание закрепления на местности	Особые отметки (точность определения)			
	X	Y					
1	2	3	4	5			
1101	334860.03	1366133.93	—	5			
1102	334886.63	1366113.35	—	5			
1103	334914.15	1366113.56	—	5			
1104	334952.42	1366095.86	—	5			
1105	334964.77	1366062.65	—	5			
1106	334959.6	1366043.77	—	5			
1107	334938.36	1366055.1	—	5			
1108	334901.08	1366056.87	—	5			
1109	334811.56	1366041.08	—	5			
1110	334766.58	1366018.51	—	5			
1111	334763.9	1366003.26	—	5			
1112	334776.28	1365971.88	—	5			
1113	334793.08	1365950.23	—	5			
1114	334821.23	1365951.03	—	5			
1115	334881.87	1365957.47	—	5			
1116	334882.24	1365899.98	—	5			
1117	334874.16	1365850.56	—	5			
1118	334863.55	1365836.04	—	5			
1119	334819.36	1365825.69	—	5			
1120	334787.84	1365885.48	—	5			
1121	334783.02	1365807.88	—	5			
1122	334759.92	1365735.45	—	5			
1123	334782.54	1365734.5	—	5			
1124	334830.45	1365748.47	—	5			
1125	334863.75	1365766.93	—	5			
1126	334886.41	1365769.04	—	5			
1127	334961.01	1365727.57	—	5			
1128	335369.28	1365503.78	—	5			
1129	335406.47	1365495.89	—	5			
1130	335431.08	1365505.92	—	5			

КАДАСТРОВАЯ ВЫПИСКА О ЗЕМЕЛЬНОМ УЧАСТКЕ

"12" июля 2016г. № 99/2016/5244158

1	Кадастровый номер:	10:05:0042502:183		2	Лист № 47	3	Всего листов: 82
Описание поворотных точек границ земельного участка							
Номер точки	Координаты		Описание закрепления на местности	Особые отметки (точность определения)			
	X	Y					
1	2	3	4	5			
1131	335446.64	1365524.04	—	5			
1132	335463.92	1365534.79	—	5			
1133	335501.02	1365520.78	—	5			
1134	335531.54	1365515.47	—	5			
1135	335556.95	1365511.13	626003000000	0.2			
1136	335541.68	1365458.08	626003000000	0.2			
1137	335436.38	1365370.88	626003000000	0.2			
1138	335439.52	1365318.13	626003000000	0.2			
1139	335566.51	1365265.41	626003000000	0.2			
1140	335579.32	1365239.32	—	5			
1141	335571.28	1365228.02	—	5			
1142	335580.13	1365206.48	—	5			
1143	335606.55	1365214.65	—	5			
1144	335641.85	1365244.09	—	5			
1145	335695.41	1365267.76	—	5			
1146	335729.79	1365276.42	—	5			
1147	335740.11	1365271.38	—	5			
1148	335737.33	1365249.4	—	5			
1149	335711.4	1365232.66	—	5			
1150	335672.16	1365225.91	—	5			
1151	335654.24	1365213.33	—	5			
1152	335647.79	1365191.41	—	5			
1153	335667.85	1365182.55	—	5			
1154	335706.95	1365180.13	—	5			
1155	335762.35	1365204.38	—	5			
1156	335809.87	1365233.03	—	5			
1157	335847.27	1365239.21	—	5			
1158	335892.51	1365238.53	—	5			
1159	335935.21	1365272.15	—	5			
1160	335974.37	1365314.37	—	5			

КАДАСТРОВАЯ ВЫПИСКА О ЗЕМЕЛЬНОМ УЧАСТКЕ

"12" июля 2016г. № 99/2016/5244158

1	Кадастровый номер:	10:05:0042502:183		2	Лист № 48	3	Всего листов: 82	
Описание поворотных точек границ земельного участка								
4	Номер точки	Координаты		Описание закрепления на местности			Особые отметки (точность определения)	
		X	Y					
		1	2	3	4			5
		1161	335994.41	1365345.88	—			5
		1162	336017.2	1365357.16	—			5
		1163	336034.06	1365339.17	—			5
		1164	336047.49	1365296.16	—			5
		1165	336069.17	1365273.83	—			5
		1166	336122.86	1365265.08	—			5
		1167	336181.81	1365281.33	—			5
		1168	336229.29	1365307.53	—			5
		1169	336248.09	1365337.83	—			5
		1170	336242.69	1365386.22	—			5
		1171	336220.9	1365401.22	—			5
		1172	336189.37	1365378.45	—			5
		1173	336147.05	1365328.93	—			5
		1174	336101.35	1365299.03	—			5
		1175	336079.32	1365298.14	—			5
		1176	336069.72	1365310.51	—			5
		1177	336078.77	1365343.4	—			5
	1178	336084.93	1365387.96	—			5	
	1179	336080.44	1365414.93	—			5	
	1180	336046.06	1365447.24	—			5	
	1181	336005.63	1365483.93	—			5	
	1182	335987.24	1365522.12	—			5	
	1183	335995	1365550.75	—			5	
	1184	336022.23	1365572.36	—			5	
	1185	336074.7	1365563.63	—			5	
	1186	336147.62	1365531.97	—			5	
	1187	336216.86	1365499.75	—			5	
	1188	336251.55	1365447.25	—			5	
	1189	336287.31	1365384.34	—			5	
	1190	336295.73	1365375.04	—			5	

КАДАСТРОВАЯ ВЫПИСКА О ЗЕМЕЛЬНОМ УЧАСТКЕ

"12" июля 2016г. № 99/2016/5244158

1	Кадастровый номер:	10:05:0042502:183	2	Лист № 49	3	Всего листов: 82
Описание поворотных точек границ земельного участка						
Номер точки	Координаты		Описание закрепления на местности	Особые отметки (точность определения)		
	X	Y				
1	2	3	4	5		
1191	336326.27	1365372.14	—	5		
1192	336379.56	1365377.46	—	5		
1193	336413.63	1365283.38	—	5		
1194	336413.14	1365250.37	—	5		
1195	336396.92	1365229.2	—	5		
1196	336312.9	1365213.33	—	5		
1197	336228.21	1365193.79	—	5		
1198	336102.09	1365184.66	—	5		
1199	335991.75	1365167.34	—	5		
1200	335944.94	1365144.79	—	5		
1201	335867.46	1365116.59	—	5		
1202	335748.78	1365062.4	626003000000	2.5		
1203	335728.31	1365053.54	626003000000	2.5		
1204	335718.47	1365053.35	626003000000	2.5		
1205	335670.38	1365070.65	626003000000	2.5		
1206	335617.47	1365105.16	—	5		
1207	335546.17	1365143.38	—	5		
1208	335519.93	1365146.83	—	5		
1209	335515.37	1365128.63	626003000000	2.5		
1210	335506.02	1365115.48	—	5		
1211	335486.12	1365087.47	626003000000	2.5		
1212	335486.63	1365077.49	626003000000	2.5		
1213	335498.99	1365020.34	626003000000	2.5		
1214	335510.34	1365010.87	626003000000	2.5		
1215	335527.33	1364986.49	—	5		
1216	335575.85	1364953.93	626003000000	2.5		
1217	335631.42	1364906.27	626003000000	2.5		
1218	335670.27	1364873.59	626003000000	2.5		
1219	335725.51	1364872.81	626003000000	2.5		
1220	335754.56	1364885.87	—	5		

КАДАСТРОВАЯ ВЫПИСКА О ЗЕМЕЛЬНОМ УЧАСТКЕ

"12" июля 2016г. № 99/2016/5244158

1	Кадастровый номер:	10:05:0042502:183	2	Лист № 50	3	Всего листов: 82
Описание поворотных точек границ земельного участка						
Номер точки	Координаты		Описание закрепления на местности	Особые отметки (точность определения)		
	X	Y				
1	2	3	4	5		
1221	335792.43	1364923.84	—	5		
1222	335803.71	1364982.99	—	5		
1223	335824.14	1365040.79	—	5		
1224	335846.49	1365063.69	—	5		
1225	335919.77	1365097.47	—	5		
1226	335997.19	1365121.39	—	5		
1227	336009.28	1365112.04	—	5		
1228	336016.94	1365092.35	—	5		
1229	336046.91	1365092.52	—	5		
1230	336084.31	1365099.3	—	5		
1231	336108.57	1365126.46	—	5		
1232	336142.29	1365132.08	—	5		
1233	336176.54	1365132.18	—	5		
1234	336214.73	1365150.57	—	5		
1235	336254.25	1365176.28	—	5		
1236	336328.47	1365191.08	—	5		
1237	336425.33	1365206.76	—	5		
1238	336490.03	1365199.94	626003000000	2.5		
1239	336573.64	1365174.95	626003000000	2.5		
1240	336600.51	1365178.92	626003000000	2.5		
1241	336667.31	1365213.54	626003000000	2.5		
1242	336810.13	1365228.28	626003000000	2.5		
1243	336871.79	1365226.89	626003000000	2.5		
1244	336949.61	1365215.58	626003000000	2.5		
1245	337072.48	1365134.44	626003000000	2.5		
1246	337127.19	1365165.67	626003000000	2.5		
1247	337186.51	1365170.21	626003000000	2.5		
1248	337203.21	1365163.33	626003000000	2.5		
1249	337225.64	1365157.46	626003000000	2.5		
1250	337293.83	1365131.46	626003000000	2.5		

КАДАСТРОВАЯ ВЫПИСКА О ЗЕМЕЛЬНОМ УЧАСТКЕ

"12" июля 2016г. № 99/2016/5244158

1	Кадастровый номер:	10:05:0042502:183	2	Лист № 51	3	Всего листов: 82	
Описание поворотных точек границ земельного участка							
4	Номер точки	Координаты		Описание закрепления на местности	Особые отметки (точность определения)		
		X	Y				
		1	2	3	4	5	
		1251	337589.87	1366330.1	—	5	
		1251	337589.87	1366330.1	—	5	
		1252	337590.06	1366345.14	—	5	
		1253	337579.58	1366362.31	—	5	
		1254	337541.54	1366370.53	—	5	
		1255	337532.68	1366382.31	—	5	
		1256	337534.2	1366395.29	—	5	
		1257	337548.84	1366407.8	—	5	
		1258	337572.3	1366421.86	—	5	
		1259	337601.48	1366434.47	—	5	
		1260	337653.65	1366468.97	—	5	
		1261	337669.52	1366490.69	—	5	
		1262	337670.9	1366509.86	—	5	
		1263	337658.97	1366523.64	—	5	
		1264	337634.13	1366531.06	—	5	
		1265	337587.23	1366531.34	—	5	
		1266	337427.48	1366539.2	—	5	
		1267	337412.63	1366529.86	—	5	
		1268	337404.18	1366506.08	—	5	
		1269	337406.11	1366462.29	—	5	
		1270	337404	1366419.66	—	5	
		1271	337390.44	1366381.36	—	5	
		1272	337379.18	1366355.94	—	5	
		1273	337377.51	1366319.65	—	5	
		1274	337390.53	1366305.11	—	5	
	1275	337408.89	1366303	—	5		
	1276	337536.18	1366308.7	—	5		
	1277	337575.64	1366313.93	—	5		
	1278	339830.52	1371370.72	—	—		
	1278	339830.52	1371370.72	626003000000	0.5		

КАДАСТРОВАЯ ВЫПИСКА О ЗЕМЕЛЬНОМ УЧАСТКЕ

"12" июля 2016г. № 99/2016/5244158

1	Кадастровый номер:	10:05:0042502:183	2	Лист № 52	3	Всего листов: 82
Описание поворотных точек границ земельного участка						
Номер точки	Координаты		Описание закрепления на местности	Особые отметки (точность определения)		
	X	Y				
1	2	3	4	5		
1278	339830.52	1371370.72	626003000000	0.5		
1279	339828.2	1371376.69	—	—		
1279	339828.2	1371376.69	626003000000	0.5		
1280	339826.22	1371375.91	—	—		
1280	339826.22	1371375.91	626003000000	0.5		
1281	339828.53	1371369.94	—	—		
1281	339828.53	1371369.94	—	—		
1281	339828.53	1371369.94	626003000000	0.5		
1282	339658.35	1371303.14	—	—		
1282	339658.35	1371303.14	626003000000	0.5		
1282	339658.35	1371303.14	626003000000	0.5		
1283	339656.08	1371309.11	—	—		
1283	339656.08	1371309.11	626003000000	0.5		
1284	339654.08	1371308.35	—	—		
1284	339654.08	1371308.35	626003000000	0.5		
1285	339656.35	1371302.38	—	—		
1285	339656.35	1371302.38	—	—		
1285	339656.35	1371302.38	626003000000	0.5		
1286	339494.61	1371240.03	—	—		
1286	339494.61	1371240.03	626003000000	0.5		
1286	339494.61	1371240.03	626003000000	0.5		
1287	339492.3	1371245.97	—	—		
1287	339492.3	1371245.97	626003000000	0.5		
1288	339490.3	1371245.21	—	—		
1288	339490.3	1371245.21	626003000000	0.5		
1289	339492.61	1371239.26	—	—		
1289	339492.61	1371239.26	—	—		
1289	339492.61	1371239.26	626003000000	0.5		
1290	339302.02	1371159.61	—	—		
1290	339302.02	1371159.61	626003000000	0.5		

КАДАСТРОВАЯ ВЫПИСКА О ЗЕМЕЛЬНОМ УЧАСТКЕ

"12" июля 2016г. № 99/2016/5244158

1	Кадастровый номер:	10:05:0042502:183		2	Лист № 53	3	Всего листов: 82
Описание поворотных точек границ земельного участка							
Номер точки	Координаты		Описание закрепления на местности	Особые отметки (точность определения)			
	X	Y					
1	2	3	4	5			
1290	339302.02	1371159.61	626003000000	0.5			
1291	339297.14	1371172.12	—	—			
1291	339297.14	1371172.12	626003000000	0.5			
1292	339292.96	1371170.47	—	—			
1292	339292.96	1371170.47	626003000000	0.5			
1293	339297.86	1371157.96	—	—			
1293	339297.86	1371157.96	—	—			
1293	339297.86	1371157.96	626003000000	0.5			
1294	339053.13	1371064.8	—	—			
1294	339053.13	1371064.8	626003000000	0.5			
1294	339053.13	1371064.8	626003000000	0.5			
1295	339050.79	1371070.74	—	—			
1295	339050.79	1371070.74	626003000000	0.5			
1296	339048.79	1371069.95	—	—			
1296	339048.79	1371069.95	626003000000	0.5			
1297	339051.13	1371064	—	—			
1297	339051.13	1371064	—	—			
1297	339051.13	1371064	626003000000	0.5			
1298	338836.29	1370975.3	—	—			
1298	338836.29	1370975.3	626003000000	0.5			
1298	338836.29	1370975.3	626003000000	0.5			
1299	338831.38	1370987.8	—	—			
1299	338831.38	1370987.8	626003000000	0.5			
1300	338827.21	1370986.17	—	—			
1300	338827.21	1370986.17	626003000000	0.5			
1301	338832.14	1370973.67	—	—			
1301	338832.14	1370973.67	—	—			
1301	338832.14	1370973.67	626003000000	0.5			
1302	338612.59	1370893	—	—			
1302	338612.59	1370893	626003000000	0.5			

КАДАСТРОВАЯ ВЫПИСКА О ЗЕМЕЛЬНОМ УЧАСТКЕ

"12" июля 2016г. № 99/2016/5244158

1	Кадастровый номер:	10:05:0042502:183	2	Лист № 54	3	Всего листов: 82
Описание поворотных точек границ земельного участка						
Номер точки	Координаты		Описание закрепления на местности	Особые отметки (точность определения)		
	X	Y				
1	2	3	4	5		
1302	338612.59	1370893	626003000000	0.5		
1303	338610.24	1370898.93	—	—		
1303	338610.24	1370898.93	626003000000	0.5		
1304	338608.24	1370898.15	—	—		
1304	338608.24	1370898.15	626003000000	0.5		
1305	338610.58	1370892.24	—	—		
1305	338610.58	1370892.24	—	—		
1305	338610.58	1370892.24	626003000000	0.5		
1306	338497.05	1370846.27	—	—		
1306	338497.05	1370846.27	626003000000	0.5		
1306	338497.05	1370846.27	626003000000	0.5		
1307	338494.7	1370852.21	—	—		
1307	338494.7	1370852.21	626003000000	0.5		
1308	338492.72	1370851.43	—	—		
1308	338492.72	1370851.43	626003000000	0.5		
1309	338495.07	1370845.5	—	—		
1309	338495.07	1370845.5	—	—		
1309	338495.07	1370845.5	626003000000	0.5		
1310	335346.57	1365115.29	626003000000	2.5		
1310	335346.57	1365115.29	626003000000	2.5		
1311	335405.81	1365191.93	626003000000	2.5		
1312	335402.07	1365195.62	626003000000	2.5		
1313	335336.56	1365201.06	626003000000	2.5		
1314	335321.55	1365198.05	626003000000	2.5		
1315	335288.96	1365180.71	626003000000	2.5		
1316	335273.32	1365179.24	626003000000	2.5		
1317	335205.84	1365187.29	626003000000	2.5		
1318	335183.49	1365191.06	626003000000	2.5		
1319	335141.91	1365197.77	626003000000	2.5		
1320	335095.19	1365219.96	626003000000	2.5		

КАДАСТРОВАЯ ВЫПИСКА О ЗЕМЕЛЬНОМ УЧАСТКЕ

"12" июля 2016г. № 99/2016/5244158

1	Кадастровый номер:	10:05:0042502:183		2	Лист № 55	3	Всего листов: 82
Описание поворотных точек границ земельного участка							
Номер точки	Координаты		Описание закрепления на местности	Особые отметки (точность определения)			
	X	Y					
1	2	3	4	5			
1321	335079.93	1365239.97	626003000000	2.5			
1322	335079.83	1365273.67	626003000000	2.5			
1323	335105.4	1365313.03	626003000000	2.5			
1324	335101.82	1365318.3	626003000000	2.5			
1325	335010.02	1365345.97	626003000000	2.5			
1326	334979.4	1365201.91	626003000000	2.5			
1327	335051.37	1365182.03	626003000000	2.5			
1328	335093.85	1365167.8	626003000000	2.5			
1329	335129.17	1365147.45	626003000000	2.5			
1330	335187.18	1365129.82	626003000000	2.5			
1331	335271.92	1365120.78	626003000000	2.5			
1332	338373.7	1370797.21	—	—			
4	1332	338373.7	1370797.21	626003000000	0.5		
	1332	338373.7	1370797.21	626003000000	0.5		
	1333	338371.37	1370803.17	—	—		
	1333	338371.37	1370803.17	626003000000	0.5		
	1334	338369.39	1370802.38	—	—		
	1334	338369.39	1370802.38	626003000000	0.5		
	1335	338371.7	1370796.42	—	—		
	1335	338371.7	1370796.42	—	—		
	1335	338371.7	1370796.42	626003000000	0.5		
	1336	338117.59	1370696.55	—	—		
	1336	338117.59	1370696.55	626003000000	0.5		
	1336	338117.59	1370696.55	626003000000	0.5		
	1337	338115.25	1370702.5	—	—		
	1337	338115.25	1370702.5	626003000000	0.5		
	1338	338113.25	1370701.7	—	—		
	1338	338113.25	1370701.7	626003000000	0.5		
	1339	338115.58	1370695.75	—	—		
	1339	338115.58	1370695.75	—	—		

КАДАСТРОВАЯ ВЫПИСКА О ЗЕМЕЛЬНОМ УЧАСТКЕ

"12" июля 2016г. № 99/2016/5244158

1	Кадастровый номер:	10:05:0042502:183	2	Лист № 56	3	Всего листов: 82
Описание поворотных точек границ земельного участка						
Номер точки	Координаты		Описание закрепления на местности	Особые отметки (точность определения)		
	X	Y				
1	2	3	4	5		
1339	338115.58	1370695.75	626003000000	0.5		
1340	337894.14	1370608.22	—	—		
1340	337894.14	1370608.22	626003000000	0.5		
1340	337894.14	1370608.22	626003000000	0.5		
1341	337891.82	1370614.18	—	—		
1341	337891.82	1370614.18	626003000000	0.5		
1342	337889.83	1370613.4	—	—		
1342	337889.83	1370613.4	626003000000	0.5		
1343	337892.14	1370607.43	—	—		
1343	337892.14	1370607.43	—	—		
1343	337892.14	1370607.43	626003000000	0.5		
1344	335614.96	1367209.77	—	5		
1344	335614.96	1367209.77	—	5		
1345	335659.03	1367253.36	—	5		
1346	335659.26	1367268.65	—	5		
1347	335645.6	1367295.74	—	5		
1348	335604.8	1367304.61	—	5		
1349	335594.88	1367305.17	—	5		
1350	335582.67	1367318.59	—	5		
1351	335564.49	1367319.27	—	5		
1352	335539.07	1367333.71	—	5		
1353	335518.55	1367344.35	—	5		
1354	335496.47	1367360.8	—	5		
1355	335482.88	1367364.73	—	5		
1356	335461.34	1367362.15	—	5		
1357	335431.07	1367356.4	—	5		
1358	335409.23	1367333.98	—	5		
1359	335406.19	1367310.04	—	5		
1360	335410.29	1367252.09	—	5		
1361	335423.04	1367219.65	—	5		

КАДАСТРОВАЯ ВЫПИСКА О ЗЕМЕЛЬНОМ УЧАСТКЕ

"12" июля 2016г. № 99/2016/5244158

1	Кадастровый номер:	10:05:0042502:183	2	Лист № <u>57</u>	3	Всего листов: <u>82</u>
Описание поворотных точек границ земельного участка						
Номер точки	Координаты		Описание закрепления на местности	Особые отметки (точность определения)		
	X	Y				
1	2	3	4	5		
1362	335444.42	1367211.06	—	5		
1363	335461.03	1367215.78	—	5		
1364	335482.58	1367219.59	—	5		
1365	335495.48	1367197.07	—	5		
1366	335515.14	1367184.38	—	5		
1367	335541.42	1367186.05	—	5		
1368	335566.98	1367208.41	—	5		
1369	335594.11	1367210.94	—	5		
1370	337655.32	1370516.65	—	—		
1370	337655.32	1370516.65	626003000000	0.5		
1370	337655.32	1370516.65	626003000000	0.5		
1371	337653	1370522.59	—	—		
1371	337653	1370522.59	626003000000	0.5		
1372	337651	1370521.84	—	—		
1372	337651	1370521.84	626003000000	0.5		
1373	337653.32	1370515.89	—	—		
1373	337653.32	1370515.89	—	—		
1373	337653.32	1370515.89	626003000000	0.5		
1374	337482.74	1370448.05	—	—		
1374	337482.74	1370448.05	626003000000	0.5		
1374	337482.74	1370448.05	626003000000	0.5		
1375	337480.37	1370453.98	—	—		
1375	337480.37	1370453.98	626003000000	0.5		
1376	337478.36	1370453.18	—	—		
1376	337478.36	1370453.18	626003000000	0.5		
1377	337480.73	1370447.25	—	—		
1377	337480.73	1370447.25	—	—		
1377	337480.73	1370447.25	626003000000	0.5		
1378	337343.16	1370391.76	—	—		
1378	337343.16	1370391.76	626003000000	0.5		

КАДАСТРОВАЯ ВЫПИСКА О ЗЕМЕЛЬНОМ УЧАСТКЕ

"12" июля 2016г. № 99/2016/5244158

1	Кадастровый номер:	10:05:0042502:183	2	Лист № 58	3	Всего листов: 82	
Описание поворотных точек границ земельного участка							
4	Номер точки	Координаты		Описание закрепления на местности	Особые отметки (точность определения)		
		X	Y				
		1	2	3	4	5	
		1378	337343.16	1370391.76	626003000000	0.5	
		1379	337340.81	1370397.7	—	—	
		1379	337340.81	1370397.7	626003000000	0.5	
		1380	337338.83	1370396.92	—	—	
		1380	337338.83	1370396.92	626003000000	0.5	
		1381	337341.18	1370390.98	—	—	
		1381	337341.18	1370390.98	—	—	
		1381	337341.18	1370390.98	626003000000	0.5	
		1382	337120.1	1370304.67	—	—	
		1382	337120.1	1370304.67	626003000000	0.5	
		1382	337120.1	1370304.67	626003000000	0.5	
		1383	337117.8	1370310.62	—	—	
		1383	337117.8	1370310.62	626003000000	0.5	
		1384	337115.8	1370309.86	—	—	
		1384	337115.8	1370309.86	626003000000	0.5	
		1385	337118.11	1370303.91	—	—	
		1385	337118.11	1370303.91	—	—	
	1385	337118.11	1370303.91	626003000000	0.5		
	1386	336963.43	1370243.37	—	—		
	1386	336963.43	1370243.37	626003000000	0.5		
	1386	336963.43	1370243.37	626003000000	0.5		
	1387	336961.16	1370249.35	—	—		
	1387	336961.16	1370249.35	626003000000	0.5		
	1388	336959.15	1370248.58	—	—		
	1388	336959.15	1370248.58	626003000000	0.5		
	1389	336961.44	1370242.61	—	—		
	1389	336961.44	1370242.61	—	—		
	1389	336961.44	1370242.61	626003000000	0.5		
	1390	335343.19	1367740.08	—	5		
	1390	335343.19	1367740.08	—	5		

КАДАСТРОВАЯ ВЫПИСКА О ЗЕМЕЛЬНОМ УЧАСТКЕ

"12" июля 2016г. № 99/2016/5244158

1	Кадастровый номер:	10:05:0042502:183		2	Лист № 59	3	Всего листов: 82
Описание поворотных точек границ земельного участка							
Номер точки	Координаты		Описание закрепления на местности	Особые отметки (точность определения)			
	X	Y					
1	2	3	4	5			
1391	335308.26	1367818.27	—	5			
1392	335311.53	1367832.29	—	5			
1393	335285.26	1367833.9	—	5			
1394	335270.95	1367817.6	—	5			
1395	335216.91	1367802.5	—	5			
1396	335219.58	1367776.78	—	5			
1397	335225.81	1367743.05	—	5			
1398	335268.43	1367689.21	—	5			
1399	336774.01	1370170.71	—	—			
1399	336774.01	1370170.71	626003000000	0.5			
1399	336774.01	1370170.71	626003000000	0.5			
1400	336771.74	1370176.67	—	—			
1400	336771.74	1370176.67	626003000000	0.5			
1401	336769.72	1370175.91	—	—			
1401	336769.72	1370175.91	626003000000	0.5			
1402	336772.01	1370169.94	—	—			
1402	336772.01	1370169.94	—	—			
1402	336772.01	1370169.94	626003000000	0.5			
1403	336587.33	1370099.55	—	—			
1403	336587.33	1370099.55	626003000000	0.5			
1403	336587.33	1370099.55	626003000000	0.5			
1404	336585	1370105.49	—	—			
1404	336585	1370105.49	626003000000	0.5			
1405	336583.02	1370104.72	—	—			
1405	336583.02	1370104.72	626003000000	0.5			
1406	336585.36	1370098.77	—	—			
1406	336585.36	1370098.77	—	—			
1406	336585.36	1370098.77	626003000000	0.5			
1407	335233.73	1367919.8	—	5			
1407	335233.73	1367919.8	—	5			

КАДАСТРОВАЯ ВЫПИСКА О ЗЕМЕЛЬНОМ УЧАСТКЕ

"12" июля 2016г. № 99/2016/5244158

1	Кадастровый номер:	10:05:0042502:183	2	Лист № 60	3	Всего листов: 82
Описание поворотных точек границ земельного участка						
Номер точки	Координаты		Описание закрепления на местности	Особые отметки (точность определения)		
	X	Y				
1	2	3	4	5		
1408	335244.4	1367933.57	—	5		
1409	335246.09	1367951.3	—	5		
1410	335234.73	1367960.15	—	5		
1411	335210.31	1367972.02	—	5		
1412	335162.66	1367975.17	—	5		
1413	335134.49	1367973.14	—	5		
1414	335114.2	1367965.49	—	5		
1415	335106.61	1367948.48	—	5		
1416	335110.6	1367928.85	—	5		
1417	335128.81	1367918.95	—	5		
1418	335169.96	1367916.2	—	5		
1419	336402.85	1370023.4	—	—		
4	1419	336402.85	1370023.4	626003000000	0.5	
	1419	336402.85	1370023.4	626003000000	0.5	
1420	336400.47	1370029.34	—	—		
1420	336400.47	1370029.34	626003000000	0.5		
1421	336398.48	1370028.53	—	—		
1421	336398.48	1370028.53	626003000000	0.5		
1422	336400.86	1370022.58	—	—		
1422	336400.86	1370022.58	—	—		
1422	336400.86	1370022.58	626003000000	0.5		
1423	336258.53	1369966.3	—	—		
1423	336258.53	1369966.3	626003000000	0.5		
1423	336258.53	1369966.3	626003000000	0.5		
1424	336256.18	1369972.24	—	—		
1424	336256.18	1369972.24	626003000000	0.5		
1425	336254.18	1369971.45	—	—		
1425	336254.18	1369971.45	626003000000	0.5		
1426	336256.54	1369965.51	—	—		
1426	336256.54	1369965.51	—	—		

КАДАСТРОВАЯ ВЫПИСКА О ЗЕМЕЛЬНОМ УЧАСТКЕ

"12" июля 2016г. № 99/2016/5244158

1	Кадастровый номер:	10:05:0042502:183	2	Лист № 61	3	Всего листов: 82
Описание поворотных точек границ земельного участка						
Номер точки	Координаты		Описание закрепления на местности	Особые отметки (точность определения)		
	X	Y				
1	2	3	4	5		
1426	336256.54	1369965.51	626003000000	0.5		
1427	334369.84	1365455.73	626003000000	2.5		
1427	334369.84	1365455.73	626003000000	2.5		
1428	334381.56	1365643.76	626003000000	2.5		
1429	334224.68	1365643.76	626003000000	2.5		
1430	334098.97	1365647.29	626003000000	2.5		
1431	334037.19	1365655.48	626003000000	2.5		
1432	334000.64	1365672.4	626003000000	2.5		
1433	333973.85	1365730.35	626003000000	2.5		
1434	333932.98	1365669.27	626003000000	2.5		
1435	333953.29	1365615.23	626003000000	2.5		
1436	333994.19	1365555.91	626003000000	2.5		
1437	334026.2	1365550.47	626003000000	2.5		
1438	334114.31	1365577.27	626003000000	2.5		
1439	334157.27	1365573	626003000000	2.5		
1440	334186.6	1365563.64	626003000000	2.5		
1441	334211.16	1365546.74	626003000000	2.5		
1442	334263.13	1365502.96	626003000000	2.5		
1443	334308.05	1365474.51	626003000000	2.5		
1444	334341.3	1365462.11	626003000000	2.5		
1445	336138.47	1369918.53	—	—		
1445	336138.47	1369918.53	626003000000	0.5		
1445	336138.47	1369918.53	626003000000	0.5		
1446	336136.09	1369924.43	—	—		
1446	336136.09	1369924.43	626003000000	0.5		
1447	336134.1	1369923.66	—	—		
1447	336134.1	1369923.66	626003000000	0.5		
1448	336136.49	1369917.74	—	—		
1448	336136.49	1369917.74	—	—		
1448	336136.49	1369917.74	626003000000	0.5		

КАДАСТРОВАЯ ВЫПИСКА О ЗЕМЕЛЬНОМ УЧАСТКЕ

"12" июля 2016г. № 99/2016/5244158

1	Кадастровый номер:	10:05:0042502:183	2	Лист № 62	3	Всего листов: 82	
Описание поворотных точек границ земельного участка							
Номер точки	Координаты		Описание закрепления на местности	Особые отметки (точность определения)			
	X	Y					
1	2	3	4	5			
1449	334124.05	1365278.84	626003000000	2.5			
1449	334124.05	1365278.84	626003000000	2.5			
1450	334144.65	1365315.38	626003000000	2.5			
1451	334173.85	1365345.47	626003000000	2.5			
1452	334197.63	1365366.29	626003000000	2.5			
1453	334198.64	1365441.85	626003000000	2.5			
1454	334175.02	1365464.18	626003000000	2.5			
1455	334130.93	1365465.86	626003000000	2.5			
1456	334113.4	1365459.97	626003000000	2.5			
1457	334100.65	1365465.28	626003000000	2.5			
1458	334099.83	1365479.13	626003000000	2.5			
1459	334115.92	1365491.71	626003000000	2.5			
4	1460	334134.56	1365502.72	626003000000	2.5		
	1461	334147.66	1365521.49	626003000000	2.5		
	1462	334143.21	1365532.32	626003000000	2.5		
	1463	334129.93	1365536.62	626003000000	2.5		
	1464	334070.74	1365524.18	626003000000	2.5		
	1465	333972.68	1365518.46	626003000000	2.5		
	1466	333910.18	1365525.02	626003000000	2.5		
	1467	333875.02	1365540.93	626003000000	2.5		
	1468	333855.91	1365566.34	626003000000	2.5		
	1469	333856.14	1365585.8	626003000000	2.5		
	1470	333817.39	1365661.71	626003000000	2.5		
	1471	333774.29	1365705.69	626003000000	2.5		
	1472	333756.41	1365693.39	626003000000	2.5		
	1473	333738.23	1365660.43	626003000000	2.5		
	1474	333728.02	1365660.52	626003000000	2.5		
	1475	333656.84	1365669.77	626003000000	2.5		
	1476	333670.14	1365736.22	626003000000	2.5		
	1477	333552.91	1365787.69	626003000000	2.5		

КАДАСТРОВАЯ ВЫПИСКА О ЗЕМЕЛЬНОМ УЧАСТКЕ

"12" июля 2016г. № 99/2016/5244158

1	Кадастровый номер:	10:05:0042502:183		2	Лист № 63	3	Всего листов: 82
Описание поворотных точек границ земельного участка							
Номер точки	Координаты		Описание закрепления на местности	Особые отметки (точность определения)			
	X	Y					
1	2	3	4	5			
1478	333514.03	1365725.73	626003000000	2.5			
1479	333496.79	1365739.31	626003000000	2.5			
1480	333488.33	1365756.87	626003000000	2.5			
1481	333487.27	1365788.67	626003000000	2.5			
1482	333494.77	1365844.95	626003000000	2.5			
1483	333394.24	1365846.43	626003000000	2.5			
1484	333394.03	1365832.09	626003000000	2.5			
1485	333368.38	1365832.47	626003000000	2.5			
1486	333342.56	1365846.03	626003000000	2.5			
1487	333270.93	1365767.39	626003000000	2.5			
1488	333314.23	1365494.51	626003000000	2.5			
1489	333340.37	1365475.73	626003000000	2.5			
1490	333469.81	1365441.48	626003000000	2.5			
1491	333480.22	1365474.75	626003000000	2.5			
1492	333438.94	1365493.07	626003000000	2.5			
1493	333415.88	1365546.21	626003000000	2.5			
1494	333408.3	1365572.21	626003000000	2.5			
1495	333422.89	1365586.86	626003000000	2.5			
1496	333443.68	1365587.07	626003000000	2.5			
1497	333471.02	1365563.08	626003000000	2.5			
1498	333487.71	1365529.5	626003000000	2.5			
1499	333498.33	1365518.84	626003000000	2.5			
1500	333508.42	1365482.54	626003000000	2.5			
1501	333593.48	1365445.66	626003000000	2.5			
1502	333597.63	1365451.54	626003000000	2.5			
1503	333693.34	1365398.55	626003000000	2.5			
1504	333746.7	1365363.91	626003000000	2.5			
1505	333773.09	1365333.68	626003000000	2.5			
1506	333784.47	1365316.7	626003000000	2.5			
1507	333787.15	1365289.48	626003000000	2.5			

КАДАСТРОВАЯ ВЫПИСКА О ЗЕМЕЛЬНОМ УЧАСТКЕ

"12" июля 2016г. № 99/2016/5244158

1	Кадастровый номер:	10:05:0042502:183	2	Лист № 64	3	Всего листов: 82
Описание поворотных точек границ земельного участка						
Номер точки	Координаты		Описание закрепления на местности	Особые отметки (точность определения)		
	X	Y				
1	2	3	4	5		
1508	333830.6	1365244.23	626003000000	2.5		
1509	333845.87	1365270.67	626003000000	2.5		
1510	333868.01	1365275.97	626003000000	2.5		
1511	333892.8	1365253.56	626003000000	2.5		
1512	333929.62	1365210.46	626003000000	2.5		
1513	333941.29	1365202.09	626003000000	2.5		
1514	333987.53	1365206.53	626003000000	2.5		
1515	334004.69	1365221.65	626003000000	2.5		
1516	334015.19	1365237.91	626003000000	2.5		
1517	334040.31	1365262.63	626003000000	2.5		
1518	334071.58	1365269.87	626003000000	2.5		
1519	334106.9	1365264.22	626003000000	2.5		
4	1520	335930.51	1369834.36	—	—	
	1520	335930.51	1369834.36	626003000000	0.5	
	1520	335930.51	1369834.36	626003000000	0.5	
	1521	335928.21	1369840.33	—	—	
	1521	335928.21	1369840.33	626003000000	0.5	
	1522	335926.24	1369839.56	—	—	
	1522	335926.24	1369839.56	626003000000	0.5	
	1523	335928.54	1369833.58	—	—	
	1523	335928.54	1369833.58	—	—	
	1523	335928.54	1369833.58	626003000000	0.5	
	1524	335722.49	1369755.3	—	—	
	1524	335722.49	1369755.3	626003000000	0.5	
	1524	335722.49	1369755.3	626003000000	0.5	
	1525	335720.21	1369761.27	—	—	
	1525	335720.21	1369761.27	626003000000	0.5	
	1526	335718.22	1369760.5	—	—	
	1526	335718.22	1369760.5	626003000000	0.5	
1527	335720.49	1369754.54	—	—		

КАДАСТРОВАЯ ВЫПИСКА О ЗЕМЕЛЬНОМ УЧАСТКЕ

"12" июля 2016г. № 99/2016/5244158

1	Кадастровый номер:	10:05:0042502:183	2	Лист № 65	3	Всего листов: 82
Описание поворотных точек границ земельного участка						
Номер точки	Координаты		Описание закрепления на местности	Особые отметки (точность определения)		
	X	Y				
1	2	3	4	5		
1527	335720.49	1369754.54	—	—		
1527	335720.49	1369754.54	626003000000	0.5		
1528	335521.39	1369676.34	—	—		
1528	335521.39	1369676.34	626003000000	0.5		
1528	335521.39	1369676.34	626003000000	0.5		
1529	335519.08	1369682.28	—	—		
1529	335519.08	1369682.28	626003000000	0.5		
1530	335517.08	1369681.52	—	—		
1530	335517.08	1369681.52	626003000000	0.5		
1531	335519.4	1369675.57	—	—		
1531	335519.4	1369675.57	—	—		
1531	335519.4	1369675.57	626003000000	0.5		
1532	335546.95	1369900.02	—	5		
1532	335546.95	1369900.02	—	5		
1533	335547.27	1369922.12	—	5		
1534	335531.56	1369939.56	—	5		
1535	335525.6	1369951.93	—	5		
1536	335544.13	1369959.02	—	5		
1537	335571.12	1369957.4	—	5		
1538	335590.81	1369959.56	—	5		
1539	335571.78	1370001.6	—	5		
1540	335544.16	1370043.77	—	5		
1541	335539.53	1370062.28	—	5		
1542	335534.77	1370073.4	—	5		
1543	335517.73	1370083.48	—	5		
1544	335503.18	1370095.97	—	5		
1545	335492.2	1370101.05	—	5		
1546	335476.36	1370109.88	—	5		
1547	335472.92	1370127.14	—	5		
1548	335469.54	1370146.84	—	5		

КАДАСТРОВАЯ ВЫПИСКА О ЗЕМЕЛЬНОМ УЧАСТКЕ

"12" июля 2016г. № 99/2016/5244158

1	Кадастровый номер:	10:05:0042502:183	2	Лист № 66	3	Всего листов: 82	
Описание поворотных точек границ земельного участка							
4	Номер точки	Координаты		Описание закрепления на местности	Особые отметки (точность определения)		
		X	Y				
		1	2	3	4	5	
		1549	335462.33	1370157.99	—	5	
		1550	335453.9	1370169.18	—	5	
		1551	335439.23	1370174.31	—	5	
		1552	335428.24	1370178.15	—	5	
		1553	335429.87	1370205.16	—	5	
		1554	335430.09	1370219.9	—	5	
		1555	335424.21	1370237.18	—	5	
		1556	335402.14	1370239.97	—	5	
		1557	335383.73	1370241.47	—	5	
		1558	335373.77	1370231.78	—	5	
		1559	335369.8	1370213.43	—	5	
		1560	335368.21	1370188.88	—	5	
		1561	335347.09	1370173.22	—	5	
		1562	335317.35	1370155.24	—	5	
		1563	335291.38	1370143.35	—	5	
		1564	335252.06	1370131.86	—	5	
		1565	335192.83	1370097.27	—	5	
	1566	335132.27	1370096.33	—	5		
	1567	335111.75	1370114.37	—	5		
	1568	335115.27	1370145.51	—	5		
	1569	335138.97	1370176.35	—	5		
	1570	335141.45	1370219.73	—	5		
	1571	335117.31	1370242.11	—	5		
	1572	335099.84	1370259.49	—	5		
	1573	335083.59	1370277.47	—	5		
	1574	335066.97	1370269.76	—	5		
	1575	335063.81	1370222.11	—	5		
	1576	335048.89	1370164.84	—	5		
	1577	335017.66	1370120.66	—	5		
	1578	335006.03	1370078.64	—	5		

КАДАСТРОВАЯ ВЫПИСКА О ЗЕМЕЛЬНОМ УЧАСТКЕ

"12" июля 2016г. № 99/2016/5244158

1	Кадастровый номер:	10:05:0042502:183	2	Лист № 67	3	Всего листов: 82	
Описание поворотных точек границ земельного участка							
4	Номер точки	Координаты		Описание закрепления на местности	Особые отметки (точность определения)		
		X	Y				
		1	2	3	4	5	
		1579	335009	1370032.11	—	5	
		1580	335022.47	1369991.55	—	5	
		1581	335056.47	1369975.14	—	5	
		1582	335084.68	1369980.23	—	5	
		1583	335127.35	1370012.01	—	5	
		1584	335171.78	1370038.87	—	5	
		1585	335215.22	1370040.06	—	5	
		1586	335228.46	1370025.79	—	5	
		1587	335219.35	1369988.62	—	5	
		1588	335228.15	1369963.42	—	5	
		1589	335257.71	1369936.07	—	5	
		1590	335304.35	1369905.41	—	5	
		1591	335347.06	1369899.27	—	5	
		1592	335392.49	1369910.83	—	5	
		1593	335421.84	1369912.94	—	5	
		1594	335438.94	1369906.55	—	5	
		1595	335462	1369887.77	—	5	
	1596	335487.66	1369878.79	—	5		
	1597	335522.07	1369879.51	—	5		
	1598	335536.9	1369885.43	—	5		
	1599	335294.26	1369588.13	—	—		
	1599	335294.26	1369588.13	626003000000	0.5		
	1599	335294.26	1369588.13	626003000000	0.5		
	1600	335291.94	1369594.06	—	—		
	1600	335291.94	1369594.06	626003000000	0.5		
	1601	335289.93	1369593.29	—	—		
	1601	335289.93	1369593.29	626003000000	0.5		
	1602	335292.25	1369587.35	—	—		
	1602	335292.25	1369587.35	—	—		
	1602	335292.25	1369587.35	626003000000	0.5		

КАДАСТРОВАЯ ВЫПИСКА О ЗЕМЕЛЬНОМ УЧАСТКЕ

"12" июля 2016г. № 99/2016/5244158

1	Кадастровый номер:	10:05:0042502:183		2	Лист № 68	3	Всего листов: 82
Описание поворотных точек границ земельного участка							
Номер точки	Координаты		Описание закрепления на местности	Особые отметки (точность определения)			
	X	Y					
1	2	3	4	5			
1603	335092.1	1369506.66	—	—			
1603	335092.1	1369506.66	626003000000	0.5			
1603	335092.1	1369506.66	626003000000	0.5			
1604	335089.75	1369512.59	—	—			
1604	335089.75	1369512.59	626003000000	0.5			
1605	335087.76	1369511.82	—	—			
1605	335087.76	1369511.82	626003000000	0.5			
1606	335090.12	1369505.88	—	—			
1606	335090.12	1369505.88	—	—			
1606	335090.12	1369505.88	626003000000	0.5			
1607	335565.34	1370245.24	—	5			
1607	335565.34	1370245.24	—	5			
1608	335572.75	1370290.99	—	5			
1609	335584.39	1370333.63	—	5			
1610	335608.75	1370368.13	—	5			
1611	335638.92	1370381.75	—	5			
1612	335657.42	1370391.87	—	5			
1613	335664.94	1370403.99	—	5			
1614	335649.82	1370415.22	—	5			
1615	335593.2	1370432.57	—	5			
1616	335547.27	1370428.36	—	5			
1617	335508.47	1370410.59	—	5			
1618	335488.81	1370363.18	—	5			
1619	335485.21	1370285.57	—	5			
1620	335481.49	1370240.98	—	5			
1621	335487.99	1370225.59	—	5			
1622	335523.43	1370223.23	—	5			
1623	335546.7	1370225.33	—	5			
1624	334880.1	1369424.48	—	—			
1624	334880.1	1369424.48	626003000000	0.5			

КАДАСТРОВАЯ ВЫПИСКА О ЗЕМЕЛЬНОМ УЧАСТКЕ

"12" июля 2016г. № 99/2016/5244158

1	Кадастровый номер:	10:05:0042502:183	2	Лист № 69	3	Всего листов: 82
Описание поворотных точек границ земельного участка						
Номер точки	Координаты		Описание закрепления на местности	Особые отметки (точность определения)		
	X	Y				
1	2	3	4	5		
1624	334880.1	1369424.48	626003000000	0.5		
1625	334877.8	1369430.43	—	—		
1625	334877.8	1369430.43	626003000000	0.5		
1626	334875.8	1369429.66	—	—		
1626	334875.8	1369429.66	626003000000	0.5		
1627	334878.1	1369423.72	—	—		
1627	334878.1	1369423.72	—	—		
1627	334878.1	1369423.72	626003000000	0.5		
1628	333435.64	1365268.83	—	—		
1628	333435.64	1365268.83	626003000000	0.5		
1628	333435.64	1365268.83	626003000000	0.5		
1629	333435.2	1365270.92	—	—		
1629	333435.2	1365270.92	626003000000	0.5		
1630	333428.95	1365269.63	—	—		
1630	333428.95	1365269.63	626003000000	0.5		
1631	333429.38	1365267.52	—	—		
1631	333429.38	1365267.52	—	—		
1631	333429.38	1365267.52	626003000000	0.5		
1632	334680.6	1369347.01	—	—		
1632	334680.6	1369347.01	626003000000	0.5		
1632	334680.6	1369347.01	626003000000	0.5		
1633	334678.29	1369352.98	—	—		
1633	334678.29	1369352.98	626003000000	0.5		
1634	334676.3	1369352.19	—	—		
1634	334676.3	1369352.19	626003000000	0.5		
1635	334678.62	1369346.23	—	—		
1635	334678.62	1369346.23	—	—		
1635	334678.62	1369346.23	626003000000	0.5		
1636	333308.45	1365868.16	—	—		
1636	333308.45	1365868.16	626003000000	0.5		

КАДАСТРОВАЯ ВЫПИСКА О ЗЕМЕЛЬНОМ УЧАСТКЕ

"12" июля 2016г. № 99/2016/5244158

1	Кадастровый номер:	10:05:0042502:183	2	Лист № 70	3	Всего листов: 82
Описание поворотных точек границ земельного участка						
Номер точки	Координаты		Описание закрепления на местности	Особые отметки (точность определения)		
	X	Y				
1	2	3	4	5		
1636	333308.45	1365868.16	626003000000	0.5		
1637	333304.66	1365876.34	—	—		
1637	333304.66	1365876.34	626003000000	0.5		
1638	333298.62	1365873.56	—	—		
1638	333298.62	1365873.56	626003000000	0.5		
1639	333302.41	1365865.38	—	—		
1639	333302.41	1365865.38	—	—		
1639	333302.41	1365865.38	626003000000	0.5		
1640	334451.18	1369256.98	—	—		
1640	334451.18	1369256.98	626003000000	0.5		
1640	334451.18	1369256.98	626003000000	0.5		
1641	334448.87	1369262.94	—	—		
1641	334448.87	1369262.94	626003000000	0.5		
1642	334446.88	1369262.17	—	—		
1642	334446.88	1369262.17	626003000000	0.5		
1643	334449.18	1369256.22	—	—		
1643	334449.18	1369256.22	—	—		
1643	334449.18	1369256.22	626003000000	0.5		
1644	334242.42	1369175.66	—	—		
1644	334242.42	1369175.66	626003000000	0.5		
1644	334242.42	1369175.66	626003000000	0.5		
1645	334240	1369181.89	—	—		
1645	334240	1369181.89	626003000000	0.5		
1646	334231.62	1369178.57	—	—		
1646	334231.62	1369178.57	626003000000	0.5		
1647	334234.04	1369172.36	—	—		
1647	334234.04	1369172.36	—	—		
1647	334234.04	1369172.36	626003000000	0.5		
1648	333166.23	1366056.7	—	—		
1648	333166.23	1366056.7	626003000000	0.5		

КАДАСТРОВАЯ ВЫПИСКА О ЗЕМЕЛЬНОМ УЧАСТКЕ

"12" июля 2016г. № 99/2016/5244158

1	Кадастровый номер:	10:05:0042502:183	2	Лист № 71	3	Всего листов: 82
Описание поворотных точек границ земельного участка						
Номер точки	Координаты		Описание закрепления на местности	Особые отметки (точность определения)		
	X	Y				
1	2	3	4	5		
1648	333166.23	1366056.7	626003000000	0.5		
1649	333164.93	1366058.41	—	—		
1649	333164.93	1366058.41	626003000000	0.5		
1650	333159.86	1366054.52	—	—		
1650	333159.86	1366054.52	—	—		
1650	333159.86	1366054.52	626003000000	0.5		
1651	333161.16	1366052.81	—	—		
1651	333161.16	1366052.81	626003000000	0.5		
1652	334067.8	1369106.66	—	—		
1652	334067.8	1369106.66	626003000000	0.5		
1652	334067.8	1369106.66	626003000000	0.5		
1653	334065.48	1369112.62	—	—		
1653	334065.48	1369112.62	626003000000	0.5		
1654	334063.49	1369111.84	—	—		
1654	334063.49	1369111.84	626003000000	0.5		
1655	334065.81	1369105.88	—	—		
1655	334065.81	1369105.88	—	—		
1655	334065.81	1369105.88	626003000000	0.5		
1656	333031.36	1366235.34	—	—		
1656	333031.36	1366235.34	626003000000	0.5		
1656	333031.36	1366235.34	626003000000	0.5		
1657	333030.07	1366237.04	—	—		
1657	333030.07	1366237.04	626003000000	0.5		
1658	333024.98	1366233.19	—	—		
1658	333024.98	1366233.19	—	—		
1658	333024.98	1366233.19	626003000000	0.5		
1659	333026.27	1366231.48	—	—		
1659	333026.27	1366231.48	626003000000	0.5		
1660	333942.16	1369058.27	—	—		
1660	333942.16	1369058.27	626003000000	0.5		

КАДАСТРОВАЯ ВЫПИСКА О ЗЕМЕЛЬНОМ УЧАСТКЕ

"12" июля 2016г. № 99/2016/5244158

1	Кадастровый номер:	10:05:0042502:183		2	Лист № 72	3	Всего листов: 82
Описание поворотных точек границ земельного участка							
Номер точки	Координаты		Описание закрепления на местности	Особые отметки (точность определения)			
	X	Y					
1	2	3	4	5			
1660	333942.16	1369058.27	626003000000	0.5			
1661	333939.82	1369064.23	—	—			
1661	333939.82	1369064.23	626003000000	0.5			
1662	333937.81	1369063.44	—	—			
1662	333937.81	1369063.44	626003000000	0.5			
1663	333940.15	1369057.47	—	—			
1663	333940.15	1369057.47	—	—			
1663	333940.15	1369057.47	626003000000	0.5			
1664	332888.66	1366422.14	—	—			
1664	332888.66	1366422.14	626003000000	0.5			
1664	332888.66	1366422.14	626003000000	0.5			
1665	332887.36	1366423.84	—	—			
1665	332887.36	1366423.84	626003000000	0.5			
1666	332882.3	1366419.97	—	—			
1666	332882.3	1366419.97	—	—			
1666	332882.3	1366419.97	626003000000	0.5			
1667	332883.62	1366418.27	—	—			
1667	332883.62	1366418.27	626003000000	0.5			
1668	333698.63	1368962.24	—	—			
1668	333698.63	1368962.24	626003000000	0.5			
1668	333698.63	1368962.24	626003000000	0.5			
1669	333696.29	1368968.2	—	—			
1669	333696.29	1368968.2	626003000000	0.5			
1670	333694.29	1368967.4	—	—			
1670	333694.29	1368967.4	626003000000	0.5			
1671	333696.63	1368961.45	—	—			
1671	333696.63	1368961.45	—	—			
1671	333696.63	1368961.45	626003000000	0.5			
1672	332766.4	1366580.82	—	—			
1672	332766.4	1366580.82	626003000000	0.5			

КАДАСТРОВАЯ ВЫПИСКА О ЗЕМЕЛЬНОМ УЧАСТКЕ

"12" июля 2016г. № 99/2016/5244158

1	Кадастровый номер:	10:05:0042502:183		2	Лист № 73	3	Всего листов: 82
Описание поворотных точек границ земельного участка							
Номер точки	Координаты		Описание закрепления на местности	Особые отметки (точность определения)			
	X	Y					
1	2	3	4	5			
1672	332766.4	1366580.82	626003000000	0.5			
1673	332765.1	1366582.51	—	—			
1673	332765.1	1366582.51	626003000000	0.5			
1674	332760.07	1366578.61	—	—			
1674	332760.07	1366578.61	—	—			
1674	332760.07	1366578.61	626003000000	0.5			
1675	332761.38	1366576.9	—	—			
1675	332761.38	1366576.9	626003000000	0.5			
1676	333513.02	1368888.8	—	—			
1676	333513.02	1368888.8	626003000000	0.5			
1676	333513.02	1368888.8	626003000000	0.5			
1677	333510.7	1368894.76	—	—			
1677	333510.7	1368894.76	626003000000	0.5			
1678	333508.72	1368893.97	—	—			
1678	333508.72	1368893.97	626003000000	0.5			
1679	333511.04	1368888.01	—	—			
1679	333511.04	1368888.01	—	—			
1679	333511.04	1368888.01	626003000000	0.5			
1680	333381.09	1368837.95	—	—			
1680	333381.09	1368837.95	626003000000	0.5			
1680	333381.09	1368837.95	626003000000	0.5			
1681	333378.78	1368843.89	—	—			
1681	333378.78	1368843.89	626003000000	0.5			
1682	333376.79	1368843.13	—	—			
1682	333376.79	1368843.13	626003000000	0.5			
1683	333379.09	1368837.18	—	—			
1683	333379.09	1368837.18	—	—			
1683	333379.09	1368837.18	626003000000	0.5			
1684	332632.29	1366754.92	—	—			
1684	332632.29	1366754.92	626003000000	0.5			

КАДАСТРОВАЯ ВЫПИСКА О ЗЕМЕЛЬНОМ УЧАСТКЕ

"12" июля 2016г. № 99/2016/5244158

1	Кадастровый номер:	10:05:0042502:183		2	Лист № 74	3	Всего листов: 82
Описание поворотных точек границ земельного участка							
Номер точки	Координаты		Описание закрепления на местности	Особые отметки (точность определения)			
	X	Y					
1	2	3	4	5			
1684	332632.29	1366754.92	626003000000	0.5			
1685	332630.99	1366756.62	—	—			
1685	332630.99	1366756.62	626003000000	0.5			
1686	332625.96	1366752.71	—	—			
1686	332625.96	1366752.71	—	—			
1686	332625.96	1366752.71	626003000000	0.5			
1687	332627.27	1366751.01	—	—			
1687	332627.27	1366751.01	626003000000	0.5			
1688	333151.44	1368746.65	—	—			
1688	333151.44	1368746.65	626003000000	0.5			
1688	333151.44	1368746.65	626003000000	0.5			
1689	333149.12	1368752.61	—	—			
1689	333149.12	1368752.61	626003000000	0.5			
1690	333147.13	1368751.83	—	—			
1690	333147.13	1368751.83	626003000000	0.5			
1691	333149.45	1368745.86	—	—			
1691	333149.45	1368745.86	—	—			
1691	333149.45	1368745.86	626003000000	0.5			
1692	332498.78	1366930.64	—	—			
1692	332498.78	1366930.64	626003000000	0.5			
1692	332498.78	1366930.64	626003000000	0.5			
1693	332497.49	1366932.34	—	—			
1693	332497.49	1366932.34	626003000000	0.5			
1694	332492.41	1366928.47	—	—			
1694	332492.41	1366928.47	—	—			
1694	332492.41	1366928.47	626003000000	0.5			
1695	332493.69	1366926.78	—	—			
1695	332493.69	1366926.78	626003000000	0.5			
1696	333016.41	1368694.82	—	—			
1696	333016.41	1368694.82	626003000000	0.5			

КАДАСТРОВАЯ ВЫПИСКА О ЗЕМЕЛЬНОМ УЧАСТКЕ

"12" июля 2016г. № 99/2016/5244158

1	Кадастровый номер:	10:05:0042502:183	2	Лист № 75	3	Всего листов: 82
Описание поворотных точек границ земельного участка						
Номер точки	Координаты		Описание закрепления на местности	Особые отметки (точность определения)		
	X	Y				
1	2	3	4	5		
1696	333016.41	1368694.82	626003000000	0.5		
1697	333014.11	1368700.77	—	—		
1697	333014.11	1368700.77	626003000000	0.5		
1698	333012.11	1368700	—	—		
1698	333012.11	1368700	626003000000	0.5		
1699	333014.41	1368694.06	—	—		
1699	333014.41	1368694.06	—	—		
1699	333014.41	1368694.06	626003000000	0.5		
1700	332365.73	1367104.46	—	—		
1700	332365.73	1367104.46	626003000000	0.5		
1700	332365.73	1367104.46	626003000000	0.5		
1701	332364.42	1367106.15	—	—		
1701	332364.42	1367106.15	626003000000	0.5		
1702	332359.37	1367102.29	—	—		
1702	332359.37	1367102.29	—	—		
1702	332359.37	1367102.29	626003000000	0.5		
1703	332360.68	1367100.59	—	—		
1703	332360.68	1367100.59	626003000000	0.5		
1704	332853.88	1368631.36	—	—		
1704	332853.88	1368631.36	626003000000	0.5		
1704	332853.88	1368631.36	626003000000	0.5		
1705	332851.54	1368637.31	—	—		
1705	332851.54	1368637.31	626003000000	0.5		
1706	332849.54	1368636.52	—	—		
1706	332849.54	1368636.52	626003000000	0.5		
1707	332851.87	1368630.56	—	—		
1707	332851.87	1368630.56	—	—		
1707	332851.87	1368630.56	626003000000	0.5		
1708	332658.21	1368553.92	—	—		
1708	332658.21	1368553.92	626003000000	0.5		

КАДАСТРОВАЯ ВЫПИСКА О ЗЕМЕЛЬНОМ УЧАСТКЕ

"12" июля 2016г. № 99/2016/5244158

1	Кадастровый номер:	10:05:0042502:183		2	Лист № 76	3	Всего листов: 82
Описание поворотных точек границ земельного участка							
Номер точки	Координаты		Описание закрепления на местности	Особые отметки (точность определения)			
	X	Y					
1	2	3	4	5			
1708	332658.21	1368553.92	626003000000	0.5			
1709	332655.91	1368559.86	—	—			
1709	332655.91	1368559.86	626003000000	0.5			
1710	332653.9	1368559.09	—	—			
1710	332653.9	1368559.09	626003000000	0.5			
1711	332656.21	1368553.14	—	—			
1711	332656.21	1368553.14	—	—			
1711	332656.21	1368553.14	626003000000	0.5			
1712	332231.36	1367280.04	—	—			
1712	332231.36	1367280.04	626003000000	0.5			
1712	332231.36	1367280.04	626003000000	0.5			
1713	332230.05	1367281.73	—	—			
1713	332230.05	1367281.73	626003000000	0.5			
1714	332225.01	1367277.86	—	—			
1714	332225.01	1367277.86	—	—			
1714	332225.01	1367277.86	626003000000	0.5			
1715	332226.31	1367276.16	—	—			
1715	332226.31	1367276.16	626003000000	0.5			
1716	332115.5	1367432.45	—	—			
1716	332115.5	1367432.45	626003000000	0.5			
1716	332115.5	1367432.45	626003000000	0.5			
1717	332114.22	1367434.14	—	—			
1717	332114.22	1367434.14	626003000000	0.5			
1718	332109.14	1367430.27	—	—			
1718	332109.14	1367430.27	—	—			
1718	332109.14	1367430.27	626003000000	0.5			
1719	332110.41	1367428.57	—	—			
1719	332110.41	1367428.57	626003000000	0.5			
1720	332458.82	1368476.38	—	—			
1720	332458.82	1368476.38	626003000000	0.5			

КАДАСТРОВАЯ ВЫПИСКА О ЗЕМЕЛЬНОМ УЧАСТКЕ

"12" июля 2016г. № 99/2016/5244158

1	Кадастровый номер:	10:05:0042502:183		2	Лист № <u>77</u>	3	Всего листов: <u>82</u>
Описание поворотных точек границ земельного участка							
Номер точки	Координаты		Описание закрепления на местности	Особые отметки (точность определения)			
	X	Y					
1	2	3	4	5			
1720	332458.82	1368476.38	626003000000	0.5			
1721	332456.5	1368482.34	—	—			
1721	332456.5	1368482.34	626003000000	0.5			
1722	332454.51	1368481.56	—	—			
1722	332454.51	1368481.56	626003000000	0.5			
1723	332456.83	1368475.59	—	—			
1723	332456.83	1368475.59	—	—			
1723	332456.83	1368475.59	626003000000	0.5			
1724	331989.64	1367596.93	—	—			
1724	331989.64	1367596.93	626003000000	0.5			
1724	331989.64	1367596.93	626003000000	0.5			
1725	331988.32	1367598.64	—	—			
1725	331988.32	1367598.64	626003000000	0.5			
1726	331983.28	1367594.76	—	—			
1726	331983.28	1367594.76	—	—			
1726	331983.28	1367594.76	626003000000	0.5			
1727	331984.58	1367593.06	—	—			
1727	331984.58	1367593.06	626003000000	0.5			
1728	331694.5	1365622.79	—	0.5			
1728	331694.5	1365622.79	—	0.5			
1729	331694.66	1365621.52	—	—			
1730	331625.26	1366173.68	—	—			
1731	331627.33	1366157.66	—	0.5			
1732	331629.9	1366137.83	—	0.5			
1733	331630.58	1366132.54	—	0.5			
1734	331628.61	1366132.29	—	0.5			
1735	331630.48	1366117.74	—	0.5			
1736	331633.05	1366097.91	—	0.5			
1737	331635.63	1366078.06	—	0.5			
1738	331638.19	1366058.22	—	0.5			

КАДАСТРОВАЯ ВЫПИСКА О ЗЕМЕЛЬНОМ УЧАСТКЕ

"12" июля 2016г. № 99/2016/5244158

1	Кадастровый номер:	10:05:0042502:183	2	Лист № 78	3	Всего листов: 82
Описание поворотных точек границ земельного участка						
Номер точки	Координаты		Описание закрепления на местности	Особые отметки (точность определения)		
	X	Y				
1	2	3	4	5		
1739	331640.63	1366039.3	—	0.5		
1740	331643.2	1366019.47	—	0.5		
1741	331645.76	1365999.63	—	0.5		
1742	331648.33	1365979.8	—	0.5		
1743	331650.88	1365959.96	—	0.5		
1744	331656.02	1365920.3	—	0.5		
1745	331658.59	1365900.46	—	0.5		
1746	331661.15	1365880.63	—	0.5		
1747	331663.71	1365860.81	—	0.5		
1748	331666.27	1365840.97	—	0.5		
1749	331668.84	1365821.13	—	0.5		
1750	331673.98	1365781.46	—	0.5		
1751	331676.52	1365761.68	—	0.5		
1752	331679.11	1365741.8	—	0.5		
1753	331681.68	1365721.97	—	0.5		
1754	331684.25	1365702.13	—	0.5		
1755	331686.8	1365682.3	—	0.5		
1756	331691.93	1365642.63	—	0.5		
1757	332465.93	1368455.21	—	—		
1757	332465.93	1368455.21	—	—		
1758	332370.6	1368417.81	—	—		
1759	332346.31	1368463.06	—	—		
1760	332447.38	1368502.71	—	—		
1761	332646.75	1368580.24	—	—		
1762	332842.4	1368657.66	—	—		
1763	333005.03	1368721.2	—	—		
1764	333140	1368772.99	—	—		
1765	333369.66	1368864.27	—	—		
1766	333501.6	1368915.12	—	—		
1767	333687.08	1368988.55	—	—		

КАДАСТРОВАЯ ВЫПИСКА О ЗЕМЕЛЬНОМ УЧАСТКЕ

"12" июля 2016г. № 99/2016/5244158

1	Кадастровый номер:	10:05:0042502:183	2	Лист № 79	3	Всего листов: 82	
Описание поворотных точек границ земельного участка							
4	Номер точки	Координаты		Описание закрепления на местности	Особые отметки (точность определения)		
		X	Y				
		1	2	3	4	5	
		1768	333930.73	1369084.62	—	—	
		1769	334056.39	1369133	—	—	
		1770	334227.69	1369200.86	—	—	
		1771	334439.74	1369283.32	—	—	
		1772	334669.19	1369373.35	—	—	
		1773	334868.74	1369450.83	—	—	
		1774	335080.57	1369532.94	—	—	
		1775	335282.73	1369614.41	—	—	
		1776	335509.96	1369702.69	—	—	
		1777	335711.19	1369781.69	—	—	
		1778	335919.06	1369860.7	—	—	
		1779	336126.78	1369944.75	—	—	
		1780	336246.94	1369992.57	—	—	
		1781	336391.12	1370049.59	—	—	
		1782	336575.78	1370125.83	—	—	
		1783	336762.75	1370197.13	—	—	
		1784	336952.09	1370269.74	—	—	
	1785	337108.68	1370331.02	—	—		
	1786	337331.59	1370418.04	—	—		
	1787	337471.06	1370474.28	—	—		
	1788	337643.89	1370542.99	—	—		
	1789	337882.74	1370634.59	—	—		
	1790	338106.06	1370722.85	—	—		
	1791	338362.16	1370823.51	—	—		
	1792	338485.4	1370872.53	—	—		
	1793	338601.05	1370919.31	—	—		
	1794	338822.51	1371004.49	—	—		
	1795	339041.56	1371091.09	—	—		
	1796	339288.11	1371188.74	—	—		
	1797	339483.16	1371266.36	—	—		

КАДАСТРОВАЯ ВЫПИСКА О ЗЕМЕЛЬНОМ УЧАСТКЕ

"12" июля 2016г. № 99/2016/5244158

1	Кадастровый номер:	10:05:0042502:183		2	Лист № 80	3	Всего листов: 82	
Описание поворотных точек границ земельного участка								
4	Номер точки	Координаты		Описание закрепления на местности	Особые отметки (точность определения)			
		X	Y					
		1	2	3	4	5		
		1798	339646.96	1371329.5	—	—		
		1799	339819.07	1371397.06	—	—		
		1800	339821.85	1371398.14	—	—		
		1801	339874.82	1371364.06	—	—		
		1802	339837.65	1371349.57	—	—		
		1803	339665.45	1371281.97	—	—		
		1804	339501.75	1371218.88	—	—		
		1805	339306.91	1371141.34	—	—		
		1806	339060.33	1371043.67	—	—		
		1807	338841.02	1370956.98	—	—		
		1808	338619.77	1370871.88	—	—		
		1809	338504.38	1370825.19	—	—		
		1810	338380.91	1370776.1	—	—		
		1811	338124.77	1370675.4	—	—		
		1812	337901.25	1370587.05	—	—		
		1813	337662.44	1370495.5	—	—		
		1814	337490.02	1370426.94	—	—		
		1815	337350.39	1370370.64	—	—		
		1816	337127.24	1370283.52	—	—		
		1817	336970.5	1370222.18	—	—		
		1818	336780.97	1370149.49	—	—		
		1819	336594.59	1370078.41	—	—		
		1820	336410.21	1370002.3	—	—		
		1821	336265.74	1369945.17	—	—		
		1822	336145.8	1369897.42	—	—		
	1823	335937.69	1369813.22	—	—			
	1824	335729.57	1369734.12	—	—			
	1825	335528.51	1369655.19	—	—			
	1826	335301.47	1369566.98	—	—			
	1827	335099.3	1369485.51	—	—			

КАДАСТРОВАЯ ВЫПИСКА О ЗЕМЕЛЬНОМ УЧАСТКЕ

"12" июля 2016г. № 99/2016/5244158

1	Кадастровый номер:	10:05:0042502:183		2	Лист № 81	3	Всего листов: 82	
Описание поворотных точек границ земельного участка								
4	Номер точки	Координаты		Описание закрепления на местности	Особые отметки (точность определения)			
		X	Y					
		1	2	3	4	5		
		1828	334887.18	1369403.29	—	—		
		1829	334687.72	1369325.85	—	—		
		1830	334458.3	1369235.83	—	—		
		1831	334246.34	1369153.4	—	—		
		1832	334074.93	1369085.5	—	—		
		1833	333949.27	1369037.11	—	—		
		1834	333705.82	1368941.12	—	—		
		1835	333520.15	1368867.63	—	—		
		1836	333388.23	1368816.79	—	—		
		1837	333158.58	1368725.49	—	—		
		1838	333023.45	1368673.63	—	—		
		1839	332861.04	1368610.21	—	—		
		1840	332665.36	1368532.77	—	—		
		1841	331885.09	1367685.69	—	—		
		1841	331885.09	1367685.69	—	—		
		1842	331855.09	1367724.64	—	—		
		1843	333294.9	1365793.71	—	—		
	1843	333294.9	1365793.71	—	—			
	1844	333279.88	1365859.82	—	—			
	1845	333142.71	1366040.22	—	—			
	1846	333007.85	1366218.85	—	—			
	1847	332865.25	1366405.53	—	—			
	1848	332743.06	1366564.14	—	—			
	1849	332608.88	1366738.3	—	—			
	1850	332475.32	1366914.1	—	—			
	1851	332342.3	1367087.87	—	—			
	1852	332207.89	1367263.49	—	—			
	1853	332092.05	1367415.89	—	—			
	1854	331966.22	1367580.32	—	—			
	1855	331889.93	1367679.39	—	—			

КАДАСТРОВАЯ ВЫПИСКА О ЗЕМЕЛЬНОМ УЧАСТКЕ

"12" июля 2016г. № 99/2016/5244158

1	Кадастровый номер:	10:05:0042502:183	2	Лист № 82	3	Всего листов: 82	
Описание поворотных точек границ земельного участка							
4	Номер точки	Координаты		Описание закрепления на местности	Особые отметки (точность определения)		
		X	Y				
		1	2	3	4	5	
		1856	331902.72	1367746.37	—	—	
		1857	332006.67	1367611.37	—	—	
		1858	332132.6	1367446.82	—	—	
		1859	332248.44	1367294.41	—	—	
		1860	332382.79	1367118.86	—	—	
		1861	332515.88	1366945.03	—	—	
		1862	332649.39	1366769.3	—	—	
		1863	332783.45	1366595.27	—	—	
		1864	332905.73	1366436.57	—	—	
		1865	333048.46	1366249.7	—	—	
		1866	333183.36	1366071.02	—	—	
		1867	333327.16	1365881.89	—	—	
		1868	333336.76	1365839.66	—	—	
		1869	333457.23	1365274.51	—	—	
		1869	333457.23	1365274.51	—	—	
	1870	333465.4	1365235.54	—	—		
	1871	333410.81	1365247.44	—	—		
	1872	333407.35	1365263.95	—	—		
	1873	333363.38	1365469.64	—	—		
	1874	333418.65	1365455.02	—	—		

 (наименование должности)

 М.П.

 (подпись)

 (инициалы, фамилия)

Федеральный информационный ресурс

(полное наименование органа кадастрового учета)

КВ.1

КАДАСТРОВАЯ ВЫПИСКА О ЗЕМЕЛЬНОМ УЧАСТКЕ

"12" июля 2016г. № 99/2016/5244107

1	Кадастровый номер:	10:05:0042502:184	2	Лист № 1	3	Всего листов: 4
4	Номер кадастрового квартала:	10:05:0042502				
5	Предыдущие номера: 10:00:0000000:42,	6	Дата внесения номера в государственный кадастр недвижимости: 24.04.2013			
7	—					
8	Кадастровые номера объектов капитального строительства:					
9	Адрес (описание местоположения): Республика Карелия, Питкяранский район, Питкяранское лесничество, Питкяранское участковое лесничество, кв.35					
10	Категория земель: Земли лесного фонда					
11	Разрешенное использование: Для ведения лесного хозяйства					
12	Площадь: 3394 +/- 1020 кв. м					
13	Кадастровая стоимость: 1357.6					
14	Система координат: МСК-10					
Сведения о правах:						
15	Правообладатель	Вид права, номер и дата регистрации	Особые отметки	Документ	Адрес для связи с правообладателем	
	Российская Федерация	собственность, № ч. 1 ст. 8 Лесной кодекс РФ от 24.04.2013	—	—	Почтовый адрес и (или) адрес электронной почты, по которым осуществляется связь с правообладателем земельного участка, отсутствует	
16	Особые отметки: Для данного земельного участка обеспечен доступ посредством земельного участка (земельных участков) с кадастровым номером (кадастровыми номерами) 10:00:0000000:42.					
17	Характер сведений государственного кадастра недвижимости (статус записи о земельном участке): Сведения об объекте недвижимости имеют статус учтенные					
Дополнительные сведения:						
18	18.1	—				
	18.2	Кадастровые номера участков, образованных из земельного участка: —				
19	Сведения о кадастровых инженерах: Кузнецов Михаил Владимирович №10-11-0103, ФГУП "Рослесинфорг"					

(наименование должности)

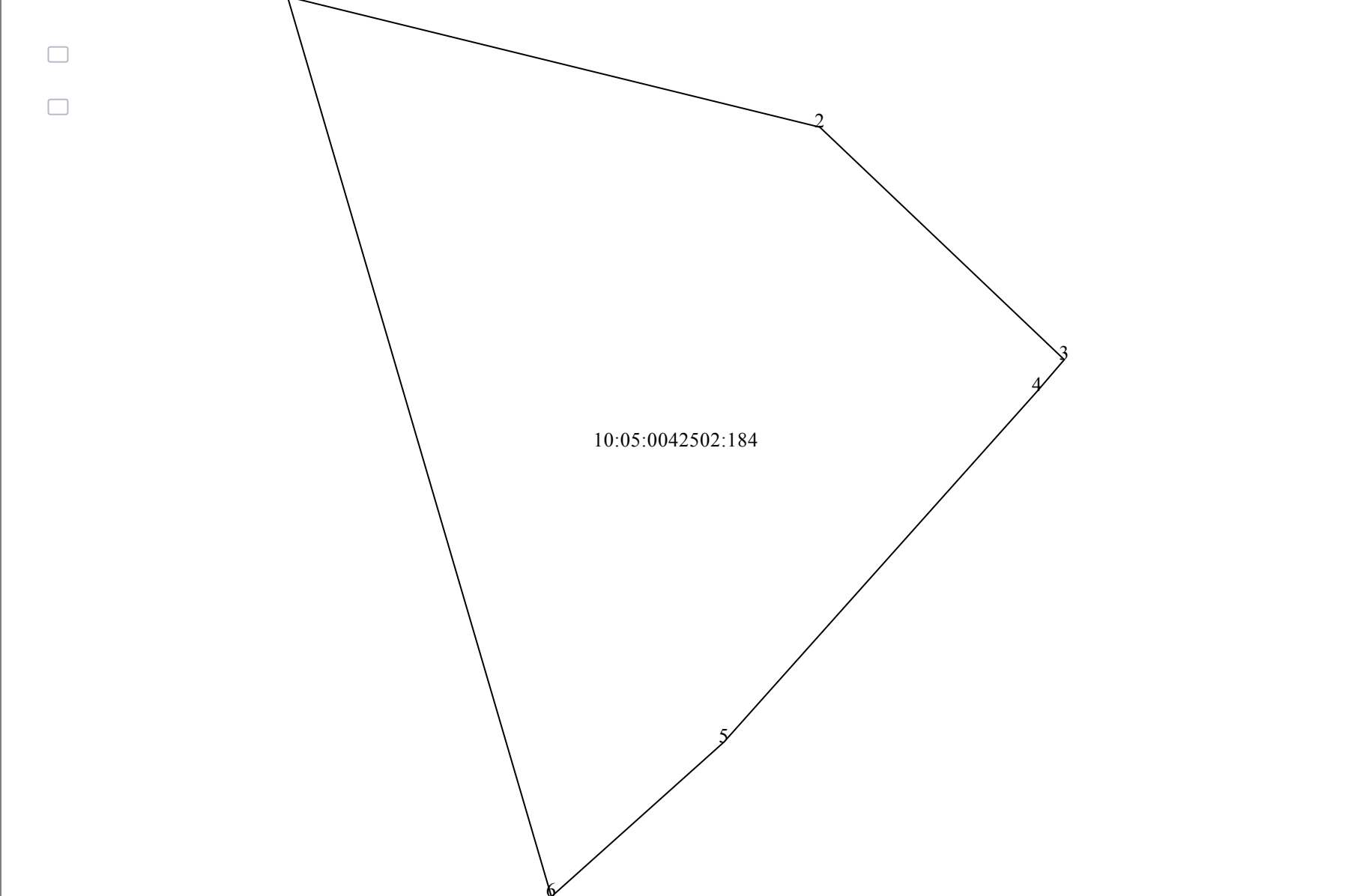
М.П.

(подпись)

(инициалы, фамилия)

КАДАСТРОВАЯ ВЫПИСКА О ЗЕМЕЛЬНОМ УЧАСТКЕ

"12" июля 2016г. № 99/2016/5244107

1	Кадастровый номер: 10:05:0042502:184	2	Лист № 2	3	Всего листов: 4
4	План (чертеж, схема) земельного участка:				
					
5	Масштаб: __				

КАДАСТРОВАЯ ВЫПИСКА О ЗЕМЕЛЬНОМ УЧАСТКЕ

"12" июля 2016г. № 99/2016/5244107

1	Кадастровый номер: 10:05:0042502:184				2	Лист № 3	3	Всего листов: 4
4	Описание местоположения границ земельного участка:							
	Номер п/п	Номер точки	Номер точки	Дирекционный угол	Горизонтальное проложение (м)	Описание закрепления на местности	Кадастровые номера смежных участков	Особые отметки
	1	2	3	4	5	6	7	8
	1	1	1	—	—	-	—	—

 (наименование должности)

М.П.

 (подпись)

 (инициалы, фамилия)

КАДАСТРОВАЯ ВЫПИСКА О ЗЕМЕЛЬНОМ УЧАСТКЕ

"12" июля 2016г. № 99/2016/5244107

1	Кадастровый номер: 10:05:0042502:184		2	Лист № 4	3	Всего листов: 4
Описание поворотных точек границ земельного участка						
4	Номер точки	Координаты		Описание закрепления на местности	Особые отметки (точность определения)	
		X	Y			
	1	2	3	4	5	
	1	334298.11	1365046.11	—	5	
	1	334298.11	1365046.11	—	5	
	2	334285.37	1365098.25	626003000000	2.5	
	3	334262.55	1365122.07	—	5	
	4	334259.45	1365119.43	—	5	
	5	334225.12	1365088.72	—	5	
6	334210.04	1365071.93	—	5		

 (наименование должности)

М.П.

 (подпись)

 (инициалы, фамилия)

Федеральный информационный ресурс

(полное наименование органа кадастрового учета)

КВ.1

КАДАСТРОВАЯ ВЫПИСКА О ЗЕМЕЛЬНОМ УЧАСТКЕ

"12" июля 2016г. № 99/2016/5242358

1	Кадастровый номер:	10:05:0042502:194	2	Лист № 1	3	Всего листов: 4
4	Номер кадастрового квартала:	10:05:0042502				
5	Предыдущие номера: 10:00:0000000:42,	6	Дата внесения номера в государственный кадастр недвижимости: 07.05.2013			
7	—					
8	Кадастровые номера объектов капитального строительства:					
9	Адрес (описание местоположения): : Республика Карелия, Питкярантский муниципальный район, Питкярантское лесничество, Импилахтинское участковое лесничество, кв. 122					
10	Категория земель: Земли лесного фонда					
11	Разрешенное использование: Для ведения лесного хозяйства					
12	Площадь: 3726 +/- 1068 кв. м					
13	Кадастровая стоимость: 1490.4					
14	Система координат: МСК-10					
Сведения о правах:						
15	Правообладатель	Вид права, номер и дата регистрации	Особые отметки	Документ	Адрес для связи с правообладателем	
	Российская Федерация	собственность от 07.05.2013	—	Лесной кодекс РФ от 04.12.2006 №ч.1ст.8 200-ФЗ	Почтовый адрес и (или) адрес электронной почты, по которым осуществляется связь с правообладателем земельного участка, отсутствует	
16	Особые отметки: Для данного земельного участка обеспечен доступ посредством земельного участка (земельных участков) с кадастровым номером (кадастровыми номерами) 10:05:0042501:286.					
17	Характер сведений государственного кадастра недвижимости (статус записи о земельном участке): Сведения об объекте недвижимости имеют статус учтенные					
Дополнительные сведения:						
18	18.1	—				
	18.2	Кадастровые номера участков, образованных из земельного участка: —				
19	Сведения о кадастровых инженерах: Падорина Ирина Николаевна №10-11-0064, ФГУП "Рослесинфорг"					

(наименование должности)

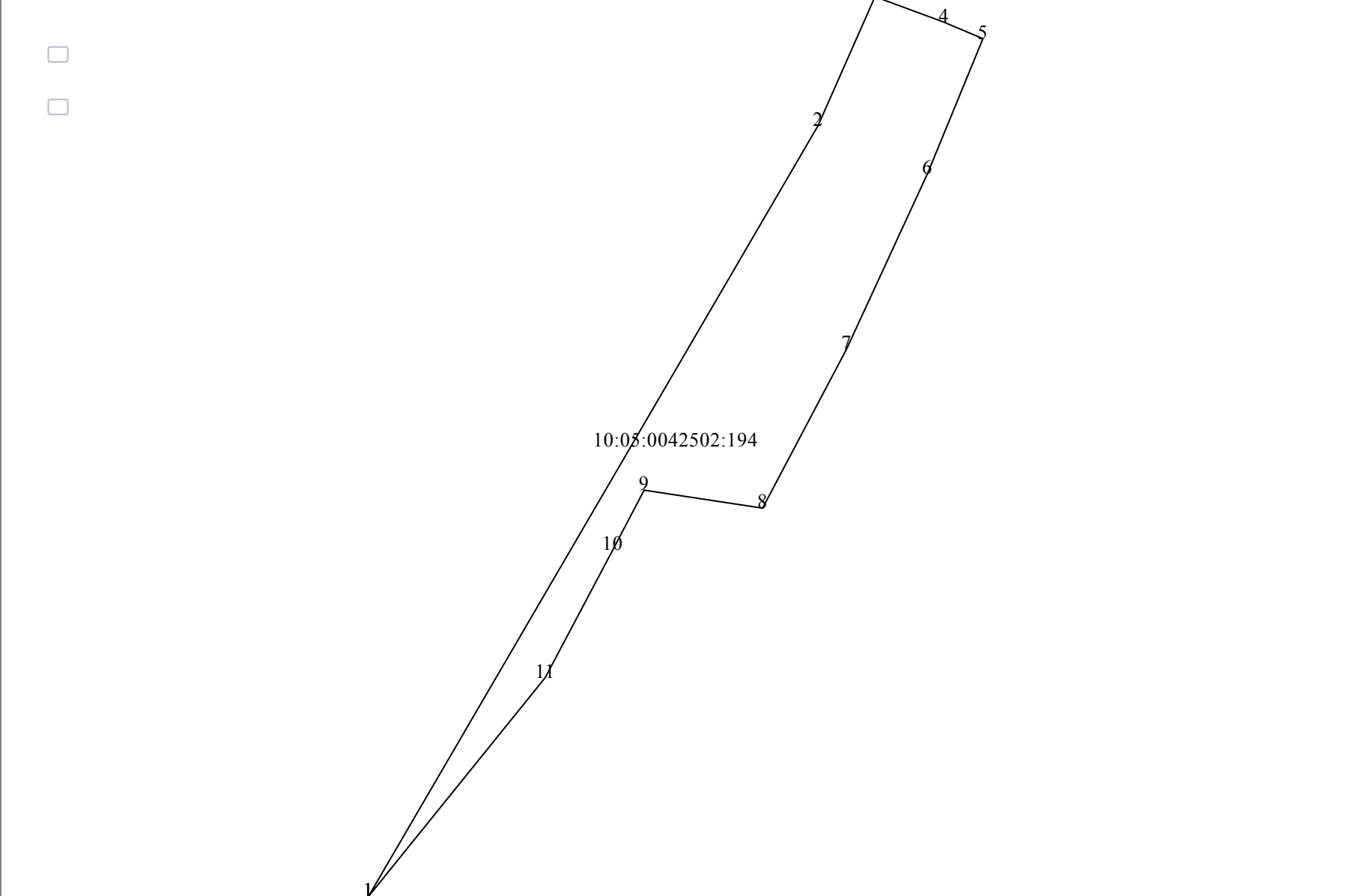
М.П.

(подпись)

(инициалы, фамилия)

КАДАСТРОВАЯ ВЫПИСКА О ЗЕМЕЛЬНОМ УЧАСТКЕ

"12" июля 2016г. № 99/2016/5242358

1	Кадастровый номер: 10:05:0042502:194	2	Лист № 2	3	Всего листов: 4
4	План (чертеж, схема) земельного участка:				
					
5	Масштаб: ___				

КАДАСТРОВАЯ ВЫПИСКА О ЗЕМЕЛЬНОМ УЧАСТКЕ

"12" июля 2016г. № 99/2016/5242358

1	Кадастровый номер: 10:05:0042502:194					2	Лист № 3	3	Всего листов: 4
Описание местоположения границ земельного участка:									
4	Номер п/п	Номер точки	Номер точки	Дирекционный угол	Горизонтальное проложение (м)	Описание закрепления на местности	Кадастровые номера смежных участков	Особые отметки	
	1	2	3	4	5	6	7	8	
	1	1	2	—	—	-	—	—	
	2	2	3	—	—	-	—	—	
	3	3	4	—	—	-	—	—	
	4	4	5	—	—	-	—	—	
	5	5	6	—	—	-	—	—	
	6	6	7	—	—	-	—	—	
	7	7	8	—	—	-	—	—	
	8	8	9	—	—	-	—	—	
	9	9	10	—	—	-	—	—	
	10	10	11	—	—	-	—	—	
11	11	1	—	—	-	—	—		

(наименование должности)

М.П.

(подпись)

(инициалы, фамилия)

КАДАСТРОВАЯ ВЫПИСКА О ЗЕМЕЛЬНОМ УЧАСТКЕ

"12" июля 2016г. № 99/2016/5242358

1	Кадастровый номер:	10:05:0042502:194	2	Лист № 4	3	Всего листов: 4
Описание поворотных точек границ земельного участка						
4	Номер точки	Координаты		Описание закрепления на местности	Особые отметки (точность определения)	
		X	Y			
		1	2	3	4	5
		1	333310.65	1362629.93	626003000000	5
		1	333310.65	1362629.93	626003000000	5
		2	333473.11	1362724.73	626003000000	0.5
		3	333500.38	1362736.68	626003000000	5
		4	333494.85	1362751.45	626003000000	5
		5	333491.46	1362759.62	626003000000	5
		6	333462.99	1362747.92	626003000000	5
		7	333426.11	1362730.79	626003000000	5
		8	333392.58	1362712.99	626003000000	5
	9	333396.43	1362688.03	626003000000	5	
	10	333383.7	1362681.4	626003000000	5	
	11	333356.97	1362667.15	626003000000	5	

 (наименование должности)

 М.П.

 (подпись)

 (инициалы, фамилия)

Федеральный информационный ресурс

(полное наименование органа кадастрового учета)

КВ.1

КАДАСТРОВАЯ ВЫПИСКА О ЗЕМЕЛЬНОМ УЧАСТКЕ

"12" июля 2016г. № 99/2016/5242573

1	Кадастровый номер:	10:05:0042502:196	2	Лист № 1	3	Всего листов: 61
4	Номер кадастрового квартала:	10:05:0042502				
5	Предыдущие номера: 10:00:0000000:42,	6	Дата внесения номера в государственный кадастр недвижимости: 07.05.2013			
7	—					
8	Кадастровые номера объектов капитального строительства:					
9	Адрес (описание местоположения): : Республика Карелия, Питкярантский муниципальный район, Питкярантское лесничество, Импилахтинское участковое лесничество, кв. 54, 55, 83, 83, 99-101, 124					
10	Категория земель: Земли лесного фонда					
11	Разрешенное использование: Для ведения лесного хозяйства					
12	Площадь: 14994781 +/- 67765 кв. м					
13	Кадастровая стоимость: 5997912.4					
14	Система координат: МСК-10					
Сведения о правах:						
15	Правообладатель	Вид права, номер и дата регистрации	Особые отметки	Документ	Адрес для связи с правообладателем	
	Российская Федерация	собственность от 07.05.2013	—	Лесной кодекс РФ от 04.12.2006 №ч.1ст.8 200-ФЗ	Почтовый адрес и (или) адрес электронной почты, по которым осуществляется связь с правообладателем земельного участка, отсутствует	
16	Особые отметки: Для данного земельного участка обеспечен доступ посредством земельного участка (земельных участков) с кадастровым номером (кадастровыми номерами) 10:00:0000000:42. Посредством данного земельного участка обеспечен доступ к земельному участку (земельным участкам) с кадастровым номером (кадастровыми номерами) 10:05:0042502:204.					
17	Характер сведений государственного кадастра недвижимости (статус записи о земельном участке): Сведения об объекте недвижимости имеют статус учтенные					
Дополнительные сведения:						
18	18.1	—				
	18.2	Кадастровые номера участков, образованных из земельного участка: —				
19	Сведения о кадастровых инженерах: Падорина Ирина Николаевна №10-11-0064, ФГУП "Рослесинфорг"					

(наименование должности)

М.П.

(подпись)

(инициалы, фамилия)

КАДАСТРОВАЯ ВЫПИСКА О ЗЕМЕЛЬНОМ УЧАСТКЕ

"12" июля 2016г. № 99/2016/5242573

1	Кадастровый номер: 10:05:0042502:196	2	3	Лист № 2 Всего листов: 61
4	План (чертеж, схема) земельного участка:			
<div style="display: flex; align-items: center;"> <div style="margin-right: 20px;"> <input type="checkbox"/> <input type="checkbox"/> </div> <div style="flex-grow: 1;"> </div> </div>				
5	Масштаб: __			

КАДАСТРОВАЯ ВЫПИСКА О ЗЕМЕЛЬНОМ УЧАСТКЕ

"12" июля 2016г. № 99/2016/5242573

1	Кадастровый номер: 10:05:0042502:196				2	Лист № 3	3	Всего листов: 61
4	Описание местоположения границ земельного участка:							
	Номер п/п	Номер точки	Номер точки	Дирекционный угол	Горизонтальное проложение (м)	Описание закрепления на местности	Кадастровые номера смежных участков	Особые отметки
	1	2	3	4	5	6	7	8
	1	1	2	—	—	-	—	—
	2	2	3	—	—	-	—	—
	3	3	4	—	—	-	—	—
	4	4	5	—	—	-	—	—
	5	5	6	—	—	-	—	—
	6	6	7	—	—	-	—	—
	7	7	8	—	—	-	—	—
	8	8	9	—	—	-	—	—
	9	9	10	—	—	-	—	—
	10	10	11	—	—	-	—	—
	11	11	12	—	—	-	—	—
	12	12	13	—	—	-	—	—
	13	13	14	—	—	-	—	—
	14	14	15	—	—	-	—	—
	15	15	16	—	—	-	—	—
	16	16	17	—	—	-	—	—
	17	17	18	—	—	-	—	—
	18	18	19	—	—	-	—	—
	19	19	20	—	—	-	—	—
	20	20	21	—	—	-	—	—
	21	21	22	—	—	-	—	—
	22	22	23	—	—	-	—	—
	23	23	24	—	—	-	—	—
	24	24	25	—	—	-	—	—
	25	25	26	—	—	-	—	—
	26	26	27	—	—	-	—	—
	27	27	28	—	—	-	—	—
	28	28	29	—	—	-	—	—
	29	29	30	—	—	-	—	—
30	30	31	—	—	-	—	—	

КАДАСТРОВАЯ ВЫПИСКА О ЗЕМЕЛЬНОМ УЧАСТКЕ

"12" июля 2016г. № 99/2016/5242573

1	Кадастровый номер: 10:05:0042502:196				2	Лист № 4	3	Всего листов: 61
4	Описание местоположения границ земельного участка:							
	Номер п/п	Номер точки	Номер точки	Дирекционный угол	Горизонтальное проложение (м)	Описание закрепления на местности	Кадастровые номера смежных участков	Особые отметки
	1	2	3	4	5	6	7	8
	31	31	32	—	—	-	—	—
	32	32	33	—	—	-	—	—
	33	33	34	—	—	-	—	—
	34	34	35	—	—	-	—	—
	35	35	36	—	—	-	—	—
	36	36	37	—	—	-	—	—
	37	37	38	—	—	-	—	—
	38	38	39	—	—	-	—	—
	39	39	40	—	—	-	—	—
	40	40	41	—	—	-	—	—
	41	41	42	—	—	-	—	—
	42	42	43	—	—	-	—	—
	43	43	44	—	—	-	—	—
	44	44	45	—	—	-	—	—
	45	45	46	—	—	-	—	—
	46	46	47	—	—	-	—	—
	47	47	48	—	—	-	—	—
	48	48	49	—	—	-	—	—
	49	49	50	—	—	-	—	—
	50	50	51	—	—	-	—	—
	51	51	52	—	—	-	—	—
	52	52	53	—	—	-	—	—
	53	53	54	—	—	-	—	—
	54	54	55	—	—	-	—	—
	55	55	56	—	—	-	—	—
	56	56	57	—	—	-	—	—
	57	57	58	—	—	-	—	—
	58	58	59	—	—	-	—	—
	59	59	60	—	—	-	—	—
	60	60	61	—	—	-	—	—

КАДАСТРОВАЯ ВЫПИСКА О ЗЕМЕЛЬНОМ УЧАСТКЕ

"12" июля 2016г. № 99/2016/5242573

1	Кадастровый номер: 10:05:0042502:196				2	Лист № 5	3	Всего листов: 61
4	Описание местоположения границ земельного участка:							
	Номер п/п	Номер точки	Номер точки	Дирекционный угол	Горизонтальное проложение (м)	Описание закрепления на местности	Кадастровые номера смежных участков	Особые отметки
	1	2	3	4	5	6	7	8
	61	61	62	—	—	-	—	—
	62	62	63	—	—	-	—	—
	63	63	64	—	—	-	—	—
	64	64	65	—	—	-	—	—
	65	65	66	—	—	-	—	—
	66	66	67	—	—	-	—	—
	67	67	68	—	—	-	—	—
	68	68	69	—	—	-	—	—
	69	69	70	—	—	-	—	—
	70	70	71	—	—	-	—	—
	71	71	72	—	—	-	—	—
	72	72	73	—	—	-	—	—
	73	73	74	—	—	-	—	—
	74	74	75	—	—	-	—	—
	75	75	76	—	—	-	—	—
	76	76	77	—	—	-	—	—
	77	77	78	—	—	-	—	—
	78	78	79	—	—	-	—	—
	79	79	80	—	—	-	—	—
	80	80	81	—	—	-	—	—
	81	81	82	—	—	-	—	—
	82	82	83	—	—	-	—	—
	83	83	84	—	—	-	—	—
	84	84	85	—	—	-	—	—
	85	85	86	—	—	-	—	—
	86	86	87	—	—	-	—	—
	87	87	88	—	—	-	—	—
	88	88	89	—	—	-	—	—
	89	89	90	—	—	-	—	—
	90	90	91	—	—	-	—	—

КАДАСТРОВАЯ ВЫПИСКА О ЗЕМЕЛЬНОМ УЧАСТКЕ

"12" июля 2016г. № 99/2016/5242573

1	Кадастровый номер: 10:05:0042502:196				2	Лист № 6	3	Всего листов: 61
4	Описание местоположения границ земельного участка:							
	Номер п/п	Номер точки	Номер точки	Дирекционный угол	Горизонтальное проложение (м)	Описание закрепления на местности	Кадастровые номера смежных участков	Особые отметки
	1	2	3	4	5	6	7	8
	91	91	92	—	—	-	—	—
	92	92	93	—	—	-	—	—
	93	93	94	—	—	-	—	—
	94	94	95	—	—	-	—	—
	95	95	96	—	—	-	—	—
	96	96	97	—	—	-	—	—
	97	97	98	—	—	-	—	—
	98	98	99	—	—	-	—	—
	99	99	100	—	—	-	—	—
	100	100	101	—	—	-	—	—
	101	101	102	—	—	-	—	—
	102	102	103	—	—	-	—	—
	103	103	104	—	—	-	—	—
	104	104	105	—	—	-	—	—
	105	105	106	—	—	-	—	—
	106	106	107	—	—	-	—	—
	107	107	108	—	—	-	—	—
	108	108	109	—	—	-	—	—
109	109	110	—	—	-	—	—	
110	110	111	—	—	-	—	—	
111	111	112	—	—	-	—	—	
112	112	113	—	—	-	—	—	
113	113	114	—	—	-	—	—	
114	114	115	—	—	-	—	—	
115	115	116	—	—	-	—	—	
116	116	117	—	—	-	—	—	
117	117	118	—	—	-	—	—	
118	118	119	—	—	-	—	—	
119	119	120	—	—	-	—	—	
120	120	121	—	—	-	—	—	

КАДАСТРОВАЯ ВЫПИСКА О ЗЕМЕЛЬНОМ УЧАСТКЕ

"12" июля 2016г. № 99/2016/5242573

1	Кадастровый номер: 10:05:0042502:196				2	Лист № 7	3	Всего листов: 61
4	Описание местоположения границ земельного участка:							
	Номер п/п	Номер точки	Номер точки	Дирекционный угол	Горизонтальное проложение (м)	Описание закрепления на местности	Кадастровые номера смежных участков	Особые отметки
	1	2	3	4	5	6	7	8
	121	121	122	—	—	-	—	—
	122	122	123	—	—	-	—	—
	123	123	124	—	—	-	—	—
	124	124	125	—	—	-	—	—
	125	125	126	—	—	-	—	—
	126	126	127	—	—	-	—	—
	127	127	128	—	—	-	—	—
	128	128	129	—	—	-	—	—
	129	129	130	—	—	-	—	—
	130	130	131	—	—	-	—	—
	131	131	132	—	—	-	—	—
	132	132	133	—	—	-	—	—
133	133	134	—	—	-	—	—	
134	134	135	—	—	-	—	—	
135	135	136	—	—	-	—	—	
136	136	137	—	—	-	—	—	
137	137	138	—	—	-	—	—	
138	138	139	—	—	-	—	—	
139	139	140	—	—	-	—	—	
140	140	141	—	—	-	—	—	
141	141	142	—	—	-	—	—	
142	142	143	—	—	-	—	—	
143	143	144	—	—	-	—	—	
144	144	145	—	—	-	—	—	
145	145	146	—	—	-	—	—	
146	146	147	—	—	-	—	—	
147	147	148	—	—	-	—	—	
148	148	149	—	—	-	—	—	
149	149	150	—	—	-	—	—	
150	150	151	—	—	-	—	—	

КАДАСТРОВАЯ ВЫПИСКА О ЗЕМЕЛЬНОМ УЧАСТКЕ

"12" июля 2016г. № 99/2016/5242573

1	Кадастровый номер: 10:05:0042502:196				2	Лист № 8	3	Всего листов: 61
4	Описание местоположения границ земельного участка:							
	Номер п/п	Номер точки	Номер точки	Дирекционный угол	Горизонтальное проложение (м)	Описание закрепления на местности	Кадастровые номера смежных участков	Особые отметки
	1	2	3	4	5	6	7	8
	151	151	152	—	—	-	—	—
	152	152	153	—	—	-	—	—
	153	153	154	—	—	-	—	—
	154	154	155	—	—	-	—	—
	155	155	156	—	—	-	—	—
	156	156	157	—	—	-	—	—
	157	157	158	—	—	-	—	—
	158	158	159	—	—	-	—	—
	159	159	160	—	—	-	—	—
	160	160	161	—	—	-	—	—
	161	161	162	—	—	-	—	—
	162	162	163	—	—	-	—	—
	163	163	164	—	—	-	—	—
	164	164	165	—	—	-	—	—
	165	165	166	—	—	-	—	—
	166	166	167	—	—	-	—	—
	167	167	168	—	—	-	—	—
168	168	169	—	—	-	—	—	
169	169	170	—	—	-	—	—	
170	170	171	—	—	-	—	—	
171	171	172	—	—	-	—	—	
172	172	173	—	—	-	—	—	
173	173	174	—	—	-	—	—	
174	174	175	—	—	-	—	—	
175	175	176	—	—	-	—	—	
176	176	177	—	—	-	—	—	
177	177	178	—	—	-	—	—	
178	178	179	—	—	-	—	—	
179	179	180	—	—	-	—	—	
180	180	181	—	—	-	—	—	

КАДАСТРОВАЯ ВЫПИСКА О ЗЕМЕЛЬНОМ УЧАСТКЕ

"12" июля 2016г. № 99/2016/5242573

1	Кадастровый номер: 10:05:0042502:196				2	Лист № 2	3	Всего листов: 61
4	Описание местоположения границ земельного участка:							
	Номер п/п	Номер точки	Номер точки	Дирекционный угол	Горизонтальное проложение (м)	Описание закрепления на местности	Кадастровые номера смежных участков	Особые отметки
	1	2	3	4	5	6	7	8
	181	181	182	—	—	-	—	—
	182	182	183	—	—	-	—	—
	183	183	184	—	—	-	—	—
	184	184	185	—	—	-	—	—
	185	185	186	—	—	-	—	—
	186	186	187	—	—	-	—	—
	187	187	188	—	—	-	—	—
	188	188	189	—	—	-	—	—
	189	189	190	—	—	-	—	—
	190	190	191	—	—	-	—	—
	191	191	192	—	—	-	—	—
	192	192	193	—	—	-	—	—
	193	193	194	—	—	-	—	—
	194	194	195	—	—	-	—	—
	195	195	196	—	—	-	—	—
	196	196	197	—	—	-	—	—
	197	197	198	—	—	-	—	—
	198	198	199	—	—	-	—	—
199	199	200	—	—	-	—	—	
200	200	201	—	—	-	—	—	
201	201	202	—	—	-	—	—	
202	202	203	—	—	-	—	—	
203	203	204	—	—	-	—	—	
204	204	205	—	—	-	—	—	
205	205	206	—	—	-	—	—	
206	206	207	—	—	-	—	—	
207	207	208	—	—	-	—	—	
208	208	209	—	—	-	—	—	
209	209	210	—	—	-	—	—	
210	210	211	—	—	-	—	—	

КАДАСТРОВАЯ ВЫПИСКА О ЗЕМЕЛЬНОМ УЧАСТКЕ

"12" июля 2016г. № 99/2016/5242573

1	Кадастровый номер: 10:05:0042502:196					2	Лист № 10	3	Всего листов: 61
Описание местоположения границ земельного участка:									
	Номер п/п	Номер точки	Номер точки	Дирекционный угол	Горизонтальное проложение (м)	Описание закрепления на местности	Кадастровые номера смежных участков	Особые отметки	
	1	2	3	4	5	6	7	8	
	211	211	212	—	—	-	—	—	
	212	212	213	—	—	-	—	—	
	213	213	214	—	—	-	—	—	
	214	214	215	—	—	-	—	—	
	215	215	216	—	—	-	—	—	
	216	216	217	—	—	-	—	—	
	217	217	218	—	—	-	—	—	
	218	218	219	—	—	-	—	—	
	219	219	220	—	—	-	—	—	
	220	220	221	—	—	-	—	—	
	221	221	222	—	—	-	—	—	
	222	222	223	—	—	-	—	—	
	223	223	224	—	—	-	—	—	
	224	224	225	—	—	-	—	—	
	225	225	226	—	—	-	—	—	
	226	226	227	—	—	-	—	—	
	227	227	228	—	—	-	—	—	
	228	228	229	—	—	-	—	—	
	229	229	230	—	—	-	—	—	
	230	230	231	—	—	-	—	—	
	231	231	232	—	—	-	—	—	
	232	232	233	—	—	-	—	—	
	233	233	234	—	—	-	—	—	
	234	234	235	—	—	-	—	—	
	235	235	236	—	—	-	—	—	
	236	236	237	—	—	-	—	—	
	237	237	238	—	—	-	—	—	
	238	238	239	—	—	-	—	—	
	239	239	240	—	—	-	—	—	
	240	240	241	—	—	-	—	—	

КАДАСТРОВАЯ ВЫПИСКА О ЗЕМЕЛЬНОМ УЧАСТКЕ

"12" июля 2016г. № 99/2016/5242573

1	Кадастровый номер: 10:05:0042502:196					2	Лист № 11	3	Всего листов: 61
4	Описание местоположения границ земельного участка:								
	Номер п/п	Номер точки	Номер точки	Дирекционный угол	Горизонтальное проложение (м)	Описание закрепления на местности	Кадастровые номера смежных участков	Особые отметки	
	1	2	3	4	5	6	7	8	
	241	241	242	—	—	-	—	—	
	242	242	243	—	—	-	—	—	
	243	243	244	—	—	-	—	—	
	244	244	245	—	—	-	—	—	
	245	245	246	—	—	-	—	—	
	246	246	247	—	—	-	—	—	
	247	247	248	—	—	-	—	—	
	248	248	249	—	—	-	—	—	
	249	249	250	—	—	-	—	—	
	250	250	251	—	—	-	—	—	
	251	251	252	—	—	-	—	—	
	252	252	253	—	—	-	—	—	
	253	253	254	—	—	-	—	—	
	254	254	255	—	—	-	—	—	
	255	255	256	—	—	-	—	—	
	256	256	257	—	—	-	—	—	
	257	257	258	—	—	-	—	—	
	258	258	259	—	—	-	—	—	
	259	259	260	—	—	-	—	—	
	260	260	261	—	—	-	—	—	
	261	261	262	—	—	-	—	—	
	262	262	263	—	—	-	—	—	
	263	263	264	—	—	-	—	—	
	264	264	265	—	—	-	—	—	
	265	265	266	—	—	-	—	—	
266	266	267	—	—	-	—	—		
267	267	268	—	—	-	—	—		
268	268	269	—	—	-	—	—		
269	269	270	—	—	-	—	—		
270	270	271	—	—	-	—	—		

КАДАСТРОВАЯ ВЫПИСКА О ЗЕМЕЛЬНОМ УЧАСТКЕ

"12" июля 2016г. № 99/2016/5242573

1	Кадастровый номер: 10:05:0042502:196				2	Лист № 12	3	Всего листов: 61
4	Описание местоположения границ земельного участка:							
	Номер п/п	Номер точки	Номер точки	Дирекционный угол	Горизонтальное проложение (м)	Описание закрепления на местности	Кадастровые номера смежных участков	Особые отметки
	1	2	3	4	5	6	7	8
	271	271	272	—	—	-	—	—
	272	272	273	—	—	-	—	—
	273	273	274	—	—	-	—	—
	274	274	275	—	—	-	—	—
	275	275	276	—	—	-	—	—
	276	276	277	—	—	-	—	—
	277	277	278	—	—	-	—	—
	278	278	279	—	—	-	—	—
	279	279	280	—	—	-	—	—
	280	280	281	—	—	-	—	—
	281	281	282	—	—	-	—	—
	282	282	283	—	—	-	—	—
	283	283	284	—	—	-	—	—
	284	284	285	—	—	-	—	—
	285	285	286	—	—	-	—	—
	286	286	287	—	—	-	—	—
	287	287	288	—	—	-	—	—
	288	288	289	—	—	-	—	—
	289	289	290	—	—	-	—	—
	290	290	291	—	—	-	—	—
	291	291	292	—	—	-	—	—
	292	292	293	—	—	-	—	—
	293	293	294	—	—	-	—	—
	294	294	295	—	—	-	—	—
	295	295	296	—	—	-	—	—
	296	296	297	—	—	-	—	—
	297	297	298	—	—	-	—	—
	298	298	299	—	—	-	—	—
299	299	300	—	—	-	—	—	
300	300	301	—	—	-	—	—	

КАДАСТРОВАЯ ВЫПИСКА О ЗЕМЕЛЬНОМ УЧАСТКЕ

"12" июля 2016г. № 99/2016/5242573

1	Кадастровый номер: 10:05:0042502:196				2	Лист № 13	3	Всего листов: 61	
4	Описание местоположения границ земельного участка:								
	Номер п/п	Номер точки	Номер точки	Дирекционный угол	Горизонтальное проложение (м)	Описание закрепления на местности	Кадастровые номера смежных участков	Особые отметки	
	1	2	3	4	5	6	7	8	
		301	301	302	—	—	-	—	—
		302	302	303	—	—	-	—	—
		303	303	304	—	—	-	—	—
		304	304	305	—	—	-	—	—
		305	305	306	—	—	-	—	—
		306	306	307	—	—	-	—	—
		307	307	308	—	—	-	—	—
		308	308	309	—	—	-	—	—
		309	309	310	—	—	-	—	—
		310	310	311	—	—	-	—	—
		311	311	312	—	—	-	—	—
		312	312	313	—	—	-	—	—
		313	313	314	—	—	-	—	—
		314	314	315	—	—	-	—	—
		315	315	316	—	—	-	—	—
		316	316	317	—	—	-	—	—
		317	317	318	—	—	-	—	—
		318	318	319	—	—	-	—	—
		319	319	320	—	—	-	—	—
		320	320	321	—	—	-	—	—
		321	321	322	—	—	-	—	—
		322	322	323	—	—	-	—	—
		323	323	324	—	—	-	—	—
		324	324	325	—	—	-	—	—
		325	325	326	—	—	-	—	—
		326	326	327	—	—	-	—	—
		327	327	328	—	—	-	—	—
		328	328	329	—	—	-	—	—
		329	329	330	—	—	-	—	—
		330	330	331	—	—	-	—	—

КАДАСТРОВАЯ ВЫПИСКА О ЗЕМЕЛЬНОМ УЧАСТКЕ

"12" июля 2016г. № 99/2016/5242573

1	Кадастровый номер: 10:05:0042502:196				2	Лист № 14	3	Всего листов: 61	
4	Описание местоположения границ земельного участка:								
	Номер п/п	Номер точки	Номер точки	Дирекционный угол	Горизонтальное проложение (м)	Описание закрепления на местности	Кадастровые номера смежных участков	Особые отметки	
	1	2	3	4	5	6	7	8	
		331	331	332	—	—	-	—	—
		332	332	333	—	—	-	—	—
		333	333	334	—	—	-	—	—
		334	334	335	—	—	-	—	—
		335	335	336	—	—	-	—	—
		336	336	337	—	—	-	—	—
		337	337	338	—	—	-	—	—
		338	338	339	—	—	-	—	—
		339	339	340	—	—	-	—	—
		340	340	341	—	—	-	—	—
		341	341	342	—	—	-	—	—
		342	342	343	—	—	-	—	—
		343	343	344	—	—	-	—	—
		344	344	345	—	—	-	—	—
		345	345	346	—	—	-	—	—
		346	346	347	—	—	-	—	—
		347	347	348	—	—	-	—	—
		348	348	349	—	—	-	—	—
		349	349	350	—	—	-	—	—
		350	350	351	—	—	-	—	—
		351	351	352	—	—	-	—	—
		352	352	353	—	—	-	—	—
		353	353	354	—	—	-	—	—
		354	354	355	—	—	-	—	—
		355	355	356	—	—	-	—	—
		356	356	357	—	—	-	—	—
		357	357	358	—	—	-	—	—
		358	358	359	—	—	-	—	—
		359	359	360	—	—	-	—	—
		360	360	361	—	—	-	—	—

КАДАСТРОВАЯ ВЫПИСКА О ЗЕМЕЛЬНОМ УЧАСТКЕ

"12" июля 2016г. № 99/2016/5242573

1	Кадастровый номер: 10:05:0042502:196				2	Лист № 15	3	Всего листов: 61
4	Описание местоположения границ земельного участка:							
	Номер п/п	Номер точки	Номер точки	Дирекционный угол	Горизонтальное проложение (м)	Описание закрепления на местности	Кадастровые номера смежных участков	Особые отметки
	1	2	3	4	5	6	7	8
	361	361	362	—	—	-	—	—
	362	362	363	—	—	-	—	—
	363	363	364	—	—	-	—	—
	364	364	365	—	—	-	—	—
	365	365	366	—	—	-	—	—
	366	366	367	—	—	-	—	—
	367	367	368	—	—	-	—	—
	368	368	369	—	—	-	—	—
	369	369	370	—	—	-	—	—
	370	370	371	—	—	-	—	—
	371	371	372	—	—	-	—	—
	372	372	373	—	—	-	—	—
	373	373	374	—	—	-	—	—
	374	374	375	—	—	-	—	—
	375	375	376	—	—	-	—	—
	376	376	377	—	—	-	—	—
	377	377	378	—	—	-	—	—
	378	378	379	—	—	-	—	—
	379	379	380	—	—	-	—	—
	380	380	381	—	—	-	—	—
	381	381	382	—	—	-	—	—
	382	382	383	—	—	-	—	—
	383	383	384	—	—	-	—	—
	384	384	385	—	—	-	—	—
	385	385	386	—	—	-	—	—
	386	386	387	—	—	-	—	—
	387	387	388	—	—	-	—	—
	388	388	389	—	—	-	—	—
	389	389	390	—	—	-	—	—
	390	390	391	—	—	-	—	—

КАДАСТРОВАЯ ВЫПИСКА О ЗЕМЕЛЬНОМ УЧАСТКЕ

"12" июля 2016г. № 99/2016/5242573

1	Кадастровый номер: 10:05:0042502:196					2	Лист № 16	3	Всего листов: 61
4	Описание местоположения границ земельного участка:								
	Номер п/п	Номер точки	Номер точки	Дирекционный угол	Горизонтальное проложение (м)	Описание закрепления на местности	Кадастровые номера смежных участков	Особые отметки	
	1	2	3	4	5	6	7	8	
		391	391	392	—	—	-	—	—
		392	392	393	—	—	-	—	—
		393	393	394	—	—	-	—	—
		394	394	395	—	—	-	—	—
		395	395	396	—	—	-	—	—
		396	396	397	—	—	-	—	—
		397	397	398	—	—	-	—	—
		398	398	399	—	—	-	—	—
		399	399	400	—	—	-	—	—
		400	400	401	—	—	-	—	—
		401	401	402	—	—	-	—	—
		402	402	403	—	—	-	—	—
		403	403	404	—	—	-	—	—
		404	404	405	—	—	-	—	—
		405	405	406	—	—	-	—	—
		406	406	407	—	—	-	—	—
		407	407	408	—	—	-	—	—
		408	408	409	—	—	-	—	—
		409	409	410	—	—	-	—	—
		410	410	411	—	—	-	—	—
		411	411	412	—	—	-	—	—
	412	412	413	—	—	-	—	—	
	413	413	414	—	—	-	—	—	
	414	414	415	—	—	-	—	—	
	415	415	416	—	—	-	—	—	
	416	416	417	—	—	-	—	—	
	417	417	418	—	—	-	—	—	
	418	418	419	—	—	-	—	—	
	419	419	420	—	—	-	—	—	
	420	420	421	—	—	-	—	—	

КАДАСТРОВАЯ ВЫПИСКА О ЗЕМЕЛЬНОМ УЧАСТКЕ

"12" июля 2016г. № 99/2016/5242573

1	Кадастровый номер: 10:05:0042502:196				2	Лист № 17	3	Всего листов: 61
4	Описание местоположения границ земельного участка:							
	Номер п/п	Номер точки	Номер точки	Дирекционный угол	Горизонтальное проложение (м)	Описание закрепления на местности	Кадастровые номера смежных участков	Особые отметки
	1	2	3	4	5	6	7	8
	421	421	422	—	—	-	—	—
	422	422	423	—	—	-	—	—
	423	423	424	—	—	-	—	—
	424	424	425	—	—	-	—	—
	425	425	426	—	—	-	—	—
	426	426	427	—	—	-	—	—
	427	427	428	—	—	-	—	—
	428	428	429	—	—	-	—	—
	429	429	430	—	—	-	—	—
	430	430	431	—	—	-	—	—
	431	431	432	—	—	-	—	—
	432	432	433	—	—	-	—	—
	433	433	434	—	—	-	—	—
	434	434	435	—	—	-	—	—
	435	435	436	—	—	-	—	—
	436	436	437	—	—	-	—	—
	437	437	438	—	—	-	—	—
	438	438	439	—	—	-	—	—
	439	439	440	—	—	-	—	—
	440	440	441	—	—	-	—	—
	441	441	442	—	—	-	—	—
	442	442	443	—	—	-	—	—
	443	443	444	—	—	-	—	—
	444	444	445	—	—	-	—	—
	445	445	446	—	—	-	—	—
	446	446	447	—	—	-	—	—
	447	447	448	—	—	-	—	—
	448	448	449	—	—	-	—	—
	449	449	450	—	—	-	—	—
	450	450	451	—	—	-	—	—

КАДАСТРОВАЯ ВЫПИСКА О ЗЕМЕЛЬНОМ УЧАСТКЕ

"12" июля 2016г. № 99/2016/5242573

1	Кадастровый номер: 10:05:0042502:196				2	Лист № 18	3	Всего листов: 61
4	Описание местоположения границ земельного участка:							
	Номер п/п	Номер точки	Номер точки	Дирекционный угол	Горизонтальное проложение (м)	Описание закрепления на местности	Кадастровые номера смежных участков	Особые отметки
	1	2	3	4	5	6	7	8
	451	451	452	—	—	-	—	—
	452	452	453	—	—	-	—	—
	453	453	454	—	—	-	—	—
	454	454	455	—	—	-	—	—
	455	455	456	—	—	-	—	—
	456	456	457	—	—	-	—	—
	457	457	458	—	—	-	—	—
	458	458	459	—	—	-	—	—
	459	459	460	—	—	-	—	—
	460	460	461	—	—	-	—	—
	461	461	462	—	—	-	—	—
	462	462	463	—	—	-	—	—
	463	463	464	—	—	-	—	—
	464	464	465	—	—	-	—	—
	465	465	466	—	—	-	—	—
	466	466	467	—	—	-	—	—
	467	467	468	—	—	-	—	—
	468	468	469	—	—	-	—	—
	469	469	470	—	—	-	—	—
	470	470	471	—	—	-	—	—
	471	471	472	—	—	-	—	—
	472	472	473	—	—	-	—	—
	473	473	474	—	—	-	—	—
	474	474	475	—	—	-	—	—
	475	475	476	—	—	-	—	—
	476	476	477	—	—	-	—	—
	477	477	478	—	—	-	—	—
	478	478	479	—	—	-	—	—
	479	479	480	—	—	-	—	—
	480	480	481	—	—	-	—	—

КАДАСТРОВАЯ ВЫПИСКА О ЗЕМЕЛЬНОМ УЧАСТКЕ

"12" июля 2016г. № 99/2016/5242573

1	Кадастровый номер: 10:05:0042502:196					2	Лист № 19	3	Всего листов: 61
4	Описание местоположения границ земельного участка:								
	Номер п/п	Номер точки	Номер точки	Дирекционный угол	Горизонтальное проложение (м)	Описание закрепления на местности	Кадастровые номера смежных участков	Особые отметки	
	1	2	3	4	5	6	7	8	
		481	481	482	—	—	-	—	—
		482	482	483	—	—	-	—	—
		483	483	484	—	—	-	—	—
		484	484	485	—	—	-	—	—
		485	485	486	—	—	-	—	—
		486	486	487	—	—	-	—	—
		487	487	488	—	—	-	—	—
		488	488	489	—	—	-	—	—
		489	489	490	—	—	-	—	—
		490	490	491	—	—	-	—	—
		491	491	492	—	—	-	—	—
		492	492	493	—	—	-	—	—
		493	493	494	—	—	-	—	—
		494	494	495	—	—	-	—	—
		495	495	496	—	—	-	—	—
		496	496	497	—	—	-	—	—
		497	497	498	—	—	-	—	—
		498	498	499	—	—	-	—	—
		499	499	500	—	—	-	—	—
		500	500	501	—	—	-	—	—
		501	501	502	—	—	-	—	—
		502	502	503	—	—	-	—	—
		503	503	504	—	—	-	—	—
		504	504	505	—	—	-	—	—
		505	505	506	—	—	-	—	—
		506	506	507	—	—	-	—	—
		507	507	508	—	—	-	—	—
	508	508	509	—	—	-	—	—	
	509	509	510	—	—	-	—	—	
	510	510	511	—	—	-	—	—	

КАДАСТРОВАЯ ВЫПИСКА О ЗЕМЕЛЬНОМ УЧАСТКЕ

"12" июля 2016г. № 99/2016/5242573

1	Кадастровый номер: 10:05:0042502:196				2	Лист № 20	3	Всего листов: 61	
4	Описание местоположения границ земельного участка:								
	Номер п/п	Номер точки	Номер точки	Дирекционный угол	Горизонтальное проложение (м)	Описание закрепления на местности	Кадастровые номера смежных участков	Особые отметки	
	1	2	3	4	5	6	7	8	
		511	511	512	—	—	-	—	—
		512	512	513	—	—	-	—	—
		513	513	514	—	—	-	—	—
		514	514	515	—	—	-	—	—
		515	515	516	—	—	-	—	—
		516	516	517	—	—	-	—	—
		517	517	518	—	—	-	—	—
		518	518	519	—	—	-	—	—
		519	519	520	—	—	-	—	—
		520	520	521	—	—	-	—	—
		521	521	522	—	—	-	—	—
		522	522	523	—	—	-	—	—
		523	523	524	—	—	-	—	—
		524	524	525	—	—	-	—	—
		525	525	526	—	—	-	—	—
		526	526	527	—	—	-	—	—
		527	527	528	—	—	-	—	—
		528	528	529	—	—	-	—	—
		529	529	530	—	—	-	—	—
		530	530	531	—	—	-	—	—
		531	531	532	—	—	-	—	—
		532	532	533	—	—	-	—	—
		533	533	534	—	—	-	—	—
		534	534	535	—	—	-	—	—
		535	535	536	—	—	-	—	—
		536	536	537	—	—	-	—	—
		537	537	538	—	—	-	—	—
	538	538	539	—	—	-	—	—	
	539	539	540	—	—	-	—	—	
	540	540	541	—	—	-	—	—	

КАДАСТРОВАЯ ВЫПИСКА О ЗЕМЕЛЬНОМ УЧАСТКЕ

"12" июля 2016г. № 99/2016/5242573

1	Кадастровый номер: 10:05:0042502:196				2	Лист № 21	3	Всего листов: 61	
4	Описание местоположения границ земельного участка:								
	Номер п/п	Номер точки	Номер точки	Дирекционный угол	Горизонтальное проложение (м)	Описание закрепления на местности	Кадастровые номера смежных участков	Особые отметки	
	1	2	3	4	5	6	7	8	
		541	541	542	—	—	-	—	—
		542	542	543	—	—	-	—	—
		543	543	544	—	—	-	—	—
		544	544	545	—	—	-	—	—
		545	545	546	—	—	-	—	—
		546	546	547	—	—	-	—	—
		547	547	548	—	—	-	—	—
		548	548	549	—	—	-	—	—
		549	549	550	—	—	-	—	—
		550	550	551	—	—	-	—	—
		551	551	552	—	—	-	—	—
		552	552	553	—	—	-	—	—
		553	553	554	—	—	-	—	—
		554	554	555	—	—	-	—	—
		555	555	556	—	—	-	—	—
		556	556	557	—	—	-	—	—
		557	557	558	—	—	-	—	—
		558	558	559	—	—	-	—	—
		559	559	560	—	—	-	—	—
		560	560	561	—	—	-	—	—
		561	561	562	—	—	-	—	—
		562	562	563	—	—	-	—	—
		563	563	564	—	—	-	—	—
		564	564	565	—	—	-	—	—
		565	565	566	—	—	-	—	—
		566	566	567	—	—	-	—	—
		567	567	568	—	—	-	—	—
	568	568	569	—	—	-	—	—	
	569	569	570	—	—	-	—	—	
	570	570	571	—	—	-	—	—	

КАДАСТРОВАЯ ВЫПИСКА О ЗЕМЕЛЬНОМ УЧАСТКЕ

"12" июля 2016г. № 99/2016/5242573

1	Кадастровый номер: 10:05:0042502:196				2	Лист № 22	3	Всего листов: 61
4	Описание местоположения границ земельного участка:							
	Номер п/п	Номер точки	Номер точки	Дирекционный угол	Горизонтальное проложение (м)	Описание закрепления на местности	Кадастровые номера смежных участков	Особые отметки
	1	2	3	4	5	6	7	8
	571	571	572	—	—	-	—	—
	572	572	573	—	—	-	—	—
	573	573	574	—	—	-	—	—
	574	574	575	—	—	-	—	—
	575	575	576	—	—	-	—	—
	576	576	577	—	—	-	—	—
	577	577	578	—	—	-	—	—
	578	578	579	—	—	-	—	—
	579	579	580	—	—	-	—	—
	580	580	581	—	—	-	—	—
	581	581	582	—	—	-	—	—
	582	582	583	—	—	-	—	—
	583	583	584	—	—	-	—	—
	584	584	585	—	—	-	—	—
	585	585	586	—	—	-	—	—
	586	586	587	—	—	-	—	—
	587	587	588	—	—	-	—	—
	588	588	589	—	—	-	—	—
589	589	590	—	—	-	—	—	
590	590	591	—	—	-	—	—	
591	591	592	—	—	-	—	—	
592	592	593	—	—	-	—	—	
593	593	594	—	—	-	—	—	
594	594	595	—	—	-	—	—	
595	595	596	—	—	-	—	—	
596	596	597	—	—	-	—	—	
597	597	598	—	—	-	—	—	
598	598	599	—	—	-	—	—	
599	599	600	—	—	-	—	—	
600	600	601	—	—	-	—	—	

КАДАСТРОВАЯ ВЫПИСКА О ЗЕМЕЛЬНОМ УЧАСТКЕ

"12" июля 2016г. № 99/2016/5242573

1	Кадастровый номер: 10:05:0042502:196				2	Лист № 23	3	Всего листов: 61
4	Описание местоположения границ земельного участка:							
	Номер п/п	Номер точки	Номер точки	Дирекционный угол	Горизонтальное проложение (м)	Описание закрепления на местности	Кадастровые номера смежных участков	Особые отметки
	1	2	3	4	5	6	7	8
	601	601	602	—	—	-	—	—
	602	602	603	—	—	-	—	—
	603	603	604	—	—	-	—	—
	604	604	605	—	—	-	—	—
	605	605	606	—	—	-	—	—
	606	606	607	—	—	-	—	—
	607	607	608	—	—	-	—	—
	608	608	609	—	—	-	—	—
	609	609	610	—	—	-	—	—
	610	610	611	—	—	-	—	—
	611	611	612	—	—	-	—	—
	612	612	613	—	—	-	—	—
	613	613	614	—	—	-	—	—
	614	614	615	—	—	-	—	—
	615	615	616	—	—	-	—	—
	616	616	617	—	—	-	—	—
	617	617	618	—	—	-	—	—
	618	618	619	—	—	-	—	—
	619	619	620	—	—	-	—	—
	620	620	621	—	—	-	—	—
	621	621	622	—	—	-	—	—
	622	622	623	—	—	-	—	—
	623	623	624	—	—	-	—	—
	624	624	625	—	—	-	—	—
	625	625	626	—	—	-	—	—
	626	626	627	—	—	-	—	—
	627	627	628	—	—	-	—	—
	628	628	629	—	—	-	—	—
629	629	630	—	—	-	—	—	
630	630	631	—	—	-	—	—	

КАДАСТРОВАЯ ВЫПИСКА О ЗЕМЕЛЬНОМ УЧАСТКЕ

"12" июля 2016г. № 99/2016/5242573

1	Кадастровый номер: 10:05:0042502:196				2	Лист № 24	3	Всего листов: 61
Описание местоположения границ земельного участка:								
4	Номер п/п	Номер точки	Номер точки	Дирекционный угол	Горизонтальное проложение (м)	Описание закрепления на местности	Кадастровые номера смежных участков	Особые отметки
	1	2	3	4	5	6	7	8
	631	631	632	—	—	-	—	—
	632	632	633	—	—	-	—	—
	633	633	634	—	—	-	—	—
	634	634	635	—	—	-	—	—
	635	635	636	—	—	-	—	—
	636	636	637	—	—	-	—	—
	637	637	638	—	—	-	—	—
	638	638	639	—	—	-	—	—
639	639	1	—	—	-	—	—	

(наименование должности)

М.П.

(подпись)

(инициалы, фамилия)

КАДАСТРОВАЯ ВЫПИСКА О ЗЕМЕЛЬНОМ УЧАСТКЕ

"12" июля 2016г. № 99/2016/5242573

1	Кадастровый номер:	10:05:0042502:196	2	Лист № 25	3	Всего листов: 61
Описание поворотных точек границ земельного участка						
4	Номер точки	Координаты		Описание закрепления на местности	Особые отметки (точность определения)	
		X	Y			
	1	2	3			
	1	334371.03	1365024.74	626003000000	5	
	1	334371.03	1365024.74	626003000000	5	
	2	334340.15	1364256	626003000000	5	
	3	334369.57	1364258.49	626003000000	5	
	4	334399.12	1364242.76	626003000000	5	
	5	334411.58	1364225.95	626003000000	5	
	6	334424.83	1364196.43	626003000000	5	
	7	334447.12	1364175.56	626003000000	5	
	8	334477.31	1364157.23	626003000000	5	
	9	334502.86	1364145.23	626003000000	5	
	10	334529.43	1364126.94	626003000000	5	
	11	334536.48	1364104.55	626003000000	5	
	12	334528.68	1364076.25	626003000000	5	
	13	334503.64	1364049.17	626003000000	5	
	14	334480.85	1364035.85	626003000000	5	
	15	334460.31	1364037.25	626003000000	5	
	16	334436.27	1364046.55	626003000000	5	
	17	334419.85	1364071.6	626003000000	5	
	18	334409.76	1364103.78	626003000000	5	
	19	334392.65	1364136.29	626003000000	5	
	20	334367.47	1364152.31	626003000000	5	
	21	334331.31	1364152.85	626003000000	5	
	22	334298.93	1364145.51	626003000000	5	
	23	334268.33	1364125.43	626003000000	5	
	24	334270.8	1364094.11	626003000000	5	
	25	334279.72	1364052.49	626003000000	5	
	26	334295.34	1364035.09	626003000000	5	
27	334315.81	1364030.87	626003000000	5		
28	334339.39	1364039.32	626003000000	5		
29	334349.37	1364052.86	626003000000	5		

КАДАСТРОВАЯ ВЫПИСКА О ЗЕМЕЛЬНОМ УЧАСТКЕ

"12" июля 2016г. № 99/2016/5242573

1	Кадастровый номер:	10:05:0042502:196		2	Лист № 26	3	Всего листов: 61
Описание поворотных точек границ земельного участка							
Номер точки	Координаты		Описание закрепления на местности	Особые отметки (точность определения)			
	X	Y					
1	2	3	4	5			
30	334397.38	1364059.97	626003000000	5			
31	334407.64	1364026.58	626003000000	5			
32	334456.39	1364018.03	626003000000	5			
33	334489.61	1364016.56	626003000000	5			
34	334518.96	1364018.08	626003000000	5			
35	334551.18	1364014.67	626003000000	5			
36	334568.65	1364006.59	626003000000	5			
37	334565.21	1364037.92	626003000000	5			
38	334524.29	1364047.33	626003000000	5			
39	334547.84	1364064.4	626003000000	5			
40	334570.98	1364097.47	626003000000	5			
41	334562.42	1364113.24	626003000000	5			
42	334570.56	1364134.63	626003000000	5			
43	334564.03	1364156.23	626003000000	5			
44	334557.55	1364180.77	626003000000	5			
45	334539.29	1364201.57	626003000000	5			
46	334512.25	1364224.46	626003000000	5			
47	334486.99	1364234.61	626003000000	5			
48	334454.76	1364237.04	626003000000	5			
49	334424.84	1364262.91	626003000000	5			
50	334461.12	1364270.19	626003000000	5			
51	334486.31	1364277.34	626003000000	5			
52	334498.82	1364280.28	626003000000	5			
53	334516.47	1364271.75	626003000000	5			
54	334544.47	1364257.14	626003000000	5			
55	334572.54	1364246.75	626003000000	5			
56	334591.43	1364249.12	626003000000	5			
57	334600.38	1364263.18	626003000000	5			
58	334625.63	1364274.18	626003000000	5			
59	334642.96	1364276.11	626003000000	5			

КАДАСТРОВАЯ ВЫПИСКА О ЗЕМЕЛЬНОМ УЧАСТКЕ

"12" июля 2016г. № 99/2016/5242573

1	Кадастровый номер:	10:05:0042502:196		2	Лист № 27	3	Всего листов: 61
Описание поворотных точек границ земельного участка							
Номер точки	Координаты		Описание закрепления на местности	Особые отметки (точность определения)			
	X	Y					
1	2	3	4	5			
60	334656.21	1364285.26	626003000000	5			
61	334658.9	1364304.86	626003000000	5			
62	334672.88	1364323.19	626003000000	5			
63	334692.54	1364347.95	626003000000	5			
64	334702.36	1364374.9	626003000000	5			
65	334736.14	1364407.74	626003000000	5			
66	334730.48	1364441.83	626003000000	2.5			
67	334773.34	1364443.71	626003000000	2.5			
68	334820.02	1364458.22	626003000000	2.5			
69	334953.92	1364486.64	626003000000	2.5			
70	334993.66	1364489.42	626003000000	2.5			
71	335026.98	1364503.33	626003000000	2.5			
72	335097.45	1364510.26	626003000000	5			
73	335182.91	1364519.34	626003000000	5			
74	335297.13	1364522.48	626003000000	5			
75	335299.54	1364505.35	626003000000	5			
76	335306.52	1364488.13	626003000000	5			
77	335318.93	1364478.07	626003000000	5			
78	335337.58	1364475.11	626003000000	5			
79	335393.51	1364498.6	626003000000	5			
80	335426.68	1364499.98	626003000000	5			
81	335460.61	1364498.4	626003000000	5			
82	335474.91	1364490.18	626003000000	5			
83	335476.67	1364482.93	626003000000	5			
84	335464.66	1364465.21	626003000000	5			
85	335470.59	1364450.68	626003000000	5			
86	335484.88	1364441.65	626003000000	5			
87	335503.56	1364438.7	626003000000	5			
88	335510.7	1364434.06	626003000000	5			
89	335514.11	1364411.55	626003000000	5			

КАДАСТРОВАЯ ВЫПИСКА О ЗЕМЕЛЬНОМ УЧАСТКЕ

"12" июля 2016г. № 99/2016/5242573

1	Кадастровый номер:	10:05:0042502:196	2	Лист № 28	3	Всего листов: 61	
Описание поворотных точек границ земельного участка							
4	Номер точки	Координаты		Описание закрепления на местности	Особые отметки (точность определения)		
		X	Y				
		1	2	3	4	5	
		90	335526.27	1364403.35	626003000000	5	
		91	335547.14	1364404.65	626003000000	5	
		92	335582.16	1364423.1	626003000000	5	
		93	335603.81	1364422.78	626003000000	5	
		94	335618.93	1364415.33	626003000000	5	
		95	335629.98	1364385.51	626003000000	5	
		96	335627.65	1364355.07	626003000000	5	
		97	335613.96	1364332.83	626003000000	5	
		98	335595.14	1364325.08	626003000000	5	
		99	335518.98	1364326.21	626003000000	5	
		100	335497.5	1364319.32	626003000000	5	
		101	335464.01	1364295.5	626003000000	5	
		102	335435.96	1364278.8	626003000000	5	
		103	335400.99	1364281.2	626003000000	5	
		104	335379.59	1364280.72	626003000000	5	
		105	335349.1	1364278.5	626003000000	5	
		106	335335.48	1364262.4	626003000000	5	
	107	335335.22	1364244.5	626003000000	5		
	108	335345.64	1364226.43	626003000000	5		
	109	335347.29	1364211.18	626003000000	5		
	110	335339.61	1364179.76	626003000000	5		
	111	335335.67	1364166.45	626003000000	5		
	112	335357.69	1364137.25	626003000000	5		
	113	335357.24	1364114.25	626003000000	5		
	114	335348.46	1364099.03	626003000000	5		
	115	335322.17	1364086.68	626003000000	5		
	116	335283.51	1364086.65	626003000000	5		
	117	335262.75	1364082.97	626003000000	5		
	118	335249.17	1364067.64	626003000000	5		
	119	335238.9	1364047.07	626003000000	5		

КАДАСТРОВАЯ ВЫПИСКА О ЗЕМЕЛЬНОМ УЧАСТКЕ

"12" июля 2016г. № 99/2016/5242573

1	Кадастровый номер:	10:05:0042502:196		2	Лист № 29	3	Всего листов: 61
Описание поворотных точек границ земельного участка							
Номер точки	Координаты		Описание закрепления на местности	Особые отметки (точность определения)			
	X	Y					
1	2	3	4	5			
120	335239	1364014.19	626003000000	5			
121	335250.14	1363999.49	626003000000	5			
122	335286.01	1363986.2	626003000000	5			
123	335303.19	1363975.19	626003000000	5			
124	335306.35	1363959.8	626003000000	5			
125	335295.36	1363945.22	626003000000	5			
126	335274.54	1363938.17	626003000000	5			
127	335221.85	1363944.93	626003000000	5			
128	335181.55	1363967.64	626003000000	5			
129	335161.62	1363967.33	626003000000	5			
130	335146.16	1363959.39	626003000000	5			
131	335139.14	1363943.57	626003000000	5			
132	335145.72	1363929.92	626003000000	5			
133	335172.07	1363906.22	626003000000	5			
134	335193.6	1363881.79	626003000000	5			
135	335204.33	1363839.4	626003000000	5			
136	335204.67	1363821.46	626003000000	5			
137	335189.16	1363810.34	626003000000	5			
138	335159.21	1363805.4	626003000000	5			
139	335104.33	1363799.46	626003000000	5			
140	335076.86	1363787.11	626003000000	5			
141	335050.96	1363760.79	626003000000	5			
142	335027.88	1363735.03	626003000000	5			
143	335026.03	1363719.59	626003000000	5			
144	335067.5	1363730.03	626003000000	2.5			
145	335083.99	1363737.47	626003000000	2.5			
146	335110.26	1363742.85	626003000000	2.5			
147	335119.84	1363739.64	626003000000	2.5			
148	335145.2	1363703.47	626003000000	2.5			
149	335169.15	1363699.27	626003000000	2.5			

КАДАСТРОВАЯ ВЫПИСКА О ЗЕМЕЛЬНОМ УЧАСТКЕ

"12" июля 2016г. № 99/2016/5242573

1	Кадастровый номер:	10:05:0042502:196	2	Лист № 30	3	Всего листов: 61	
Описание поворотных точек границ земельного участка							
Номер точки	Координаты		Описание закрепления на местности	Особые отметки (точность определения)			
	X	Y					
1	2	3	4	5			
150	335193.44	1363699.48	626003000000	2.5			
151	335207.88	1363702.73	626003000000	2.5			
152	335238.62	1363715.74	626003000000	2.5			
153	335272.85	1363736.98	626003000000	2.5			
154	335361.42	1363809.35	626003000000	2.5			
155	335426.65	1363833	626003000000	2.5			
156	335531.24	1363875.55	626003000000	2.5			
157	335510.45	1363917.58	626003000000	2.5			
158	335472.76	1363940.96	626003000000	5			
159	335434.04	1363943.97	626003000000	5			
160	335391.38	1363946.47	626003000000	5			
161	335359.51	1363956.5	626003000000	5			
4	162	335349.06	1363971.07	626003000000	5		
	163	335359.34	1363979.37	626003000000	5		
	164	335392.71	1363982.19	626003000000	5		
	165	335408.86	1363995.92	626003000000	5		
	166	335412.74	1364009.47	626003000000	5		
	167	335411.42	1364028	626003000000	5		
	168	335412.8	1364038.27	626003000000	5		
	169	335431.44	1364047.93	626003000000	5		
	170	335444.74	1364059.62	626003000000	5		
	171	335449.83	1364071.93	626003000000	5		
	172	335465.64	1364080.76	626003000000	5		
	173	335480.36	1364081.76	626003000000	5		
	174	335504.02	1364073.57	626003000000	5		
	175	335524.78	1364057.4	626003000000	5		
	176	335534.26	1364035.97	626003000000	5		
	177	335533.95	1364015.42	626003000000	5		
	178	335522.11	1363992.6	626003000000	5		
	179	335521.95	1363981.84	626003000000	5		

КАДАСТРОВАЯ ВЫПИСКА О ЗЕМЕЛЬНОМ УЧАСТКЕ

"12" июля 2016г. № 99/2016/5242573

1	Кадастровый номер:	10:05:0042502:196		2	Лист № 31	3	Всего листов: 61
Описание поворотных точек границ земельного участка							
Номер точки	Координаты		Описание закрепления на местности	Особые отметки (точность определения)			
	X	Y					
1	2	3	4	5			
180	335526.88	1363977.57	626003000000	5			
181	335582.15	1363973.47	626003000000	2.5			
182	335639.62	1363982.62	626003000000	2.5			
183	335680.4	1363998.76	626003000000	2.5			
184	335712.4	1364006.94	626003000000	2.5			
185	335726.64	1364008.46	626003000000	2.5			
186	335774.89	1364010.23	626003000000	2.5			
187	335789.09	1364011.35	626003000000	2.5			
188	335840.45	1364027.94	626003000000	2.5			
189	335880.91	1364036.37	626003000000	2.5			
190	335990.24	1364071.51	626003000000	2.5			
191	336047.95	1364083.35	626003000000	2.5			
192	336126.9	1364091.65	626003000000	2.5			
193	336169.77	1364099.04	626003000000	2.5			
194	336171.63	1364180.04	626003000000	5			
195	336130.76	1364169.91	626003000000	5			
196	336094.22	1364147.43	626003000000	5			
197	336073.29	1364138.68	626003000000	5			
198	336063.76	1364138.35	626003000000	5			
199	336058.03	1364147.97	626003000000	5			
200	336060.45	1364161.28	626003000000	5			
201	336078.06	1364171.8	626003000000	5			
202	336097.51	1364186.45	626003000000	5			
203	336098.11	1364194.85	626003000000	5			
204	336091.38	1364202.42	626003000000	5			
205	336067.75	1364193.23	626003000000	5			
206	336044.78	1364187.23	626003000000	5			
207	336024.55	1364182.13	626003000000	5			
208	336015.05	1364183.86	626003000000	5			
209	336008.64	1364190.94	626003000000	5			

КАДАСТРОВАЯ ВЫПИСКА О ЗЕМЕЛЬНОМ УЧАСТКЕ

"12" июля 2016г. № 99/2016/5242573

1	Кадастровый номер:	10:05:0042502:196	2	Лист № 32	3	Всего листов: 61
Описание поворотных точек границ земельного участка						
Номер точки	Координаты		Описание закрепления на местности	Особые отметки (точность определения)		
	X	Y				
1	2	3	4	5		
210	336009.89	1364199.97	626003000000	5		
211	336025.45	1364210.86	626003000000	5		
212	336044.78	1364218.68	626003000000	5		
213	336064.79	1364239.67	626003000000	5		
214	336068.76	1364261.03	626003000000	5		
215	336063.27	1364286.68	626003000000	5		
216	336052.36	1364300.66	626003000000	5		
217	336040.69	1364307.19	626003000000	5		
218	336011.5	1364308.74	626003000000	5		
219	335974.38	1364310.88	626003000000	5		
220	335958.82	1364312.22	626003000000	5		
221	335954.17	1364320.22	626003000000	5		
222	335952.29	1364332.01	626003000000	5		
223	335962.47	1364343.6	626003000000	5		
224	335975.43	1364350.41	626003000000	5		
225	335988.22	1364356.09	626003000000	5		
226	336061.1	1364355.01	626003000000	5		
227	336070.19	1364357.58	626003000000	5		
228	336143.2	1364366.02	626003000000	5		
229	336148.49	1364357.99	626003000000	5		
230	336140.83	1364345.24	626003000000	5		
231	336130.96	1364333.17	626003000000	5		
232	336131.95	1364325.05	626003000000	5		
233	336139.76	1364315.88	626003000000	5		
234	336153.03	1364310.93	626003000000	5		
235	336172.27	1364313.66	626003000000	5		
236	336171.89	1364234.48	626003000000	5		
237	336194.68	1364234.96	626003000000	5		
238	336212.65	1364240.03	626003000000	5		
239	336221.67	1364254.32	626003000000	5		

КАДАСТРОВАЯ ВЫПИСКА О ЗЕМЕЛЬНОМ УЧАСТКЕ

"12" июля 2016г. № 99/2016/5242573

1	Кадастровый номер:	10:05:0042502:196		2	Лист № 33	3	Всего листов: 61	
Описание поворотных точек границ земельного участка								
Номер точки	Координаты		Описание закрепления на местности	Особые отметки (точность определения)				
	X	Y						
1	2	3	4	5				
240	336242.62	1364279.91	626003000000	5				
241	336255.31	1364288.81	626003000000	5				
242	336267.78	1364284.08	626003000000	5				
243	336277.5	1364273.25	626003000000	5				
244	336283.25	1364247	626003000000	5				
245	336297.48	1364233.43	626003000000	5				
246	336317.86	1364222.45	626003000000	5				
247	336360.5	1364217.29	626003000000	5				
248	336454.11	1364200.68	626003000000	5				
249	336512.68	1364196.59	626003000000	5				
250	336535.14	1364198.13	626003000000	5				
251	336548.58	1364205.01	626003000000	5				
4	252	336553.7	1364216.69	626003000000	5			
	253	336558.88	1364233.15	626003000000	5			
	254	336569.26	1364242.35	626003000000	5			
	255	336598.56	1364246.44	626003000000	5			
	256	336615.01	1364248.08	626003000000	5			
	257	336620.05	1364256.88	626003000000	5			
	258	336621.04	1364272.16	626003000000	5			
	259	336609.89	1364284.97	626003000000	5			
	260	336607.44	1364297.65	626003000000	5			
	261	336616.94	1364301.29	626003000000	5			
	262	336640.39	1364304.72	626003000000	5			
	263	336659.52	1364308.96	626003000000	5			
	264	336688.89	1364330.04	626003000000	5			
	265	336711.34	1364353.86	626003000000	5			
	266	336728.21	1364384.01	626003000000	5			
	267	336730.62	1364419.45	626003000000	5			
	268	336732.21	1364437.17	626003000000	5			
	269	336740.39	1364480.27	626003000000	5			

КАДАСТРОВАЯ ВЫПИСКА О ЗЕМЕЛЬНОМ УЧАСТКЕ

"12" июля 2016г. № 99/2016/5242573

1	Кадастровый номер:	10:05:0042502:196	2	Лист № 34	3	Всего листов: 61
Описание поворотных точек границ земельного участка						
4	Номер точки	Координаты		Описание закрепления на местности	Особые отметки (точность определения)	
		X	Y			
	1	2	3			
		270	336755.33	1364506.67	626003000000	5
		271	336768.88	1364516.47	626003000000	5
		272	336786.47	1364520.17	626003000000	5
		273	336796.76	1364527	626003000000	5
		274	336809.44	1364527.94	626003000000	5
		275	336816.34	1364522.74	626003000000	5
		276	336830.99	1364492.89	626003000000	5
		277	336869.33	1364468.74	626003000000	5
		278	336877.31	1364459.74	626003000000	5
		279	336875.88	1364452.21	626003000000	5
		280	336836.69	1364444.49	626003000000	5
		281	336790.26	1364431.97	626003000000	5
		282	336774.26	1364422.01	626003000000	5
		283	336776.23	1364414.44	626003000000	5
		284	336793.65	1364406.44	626003000000	5
		285	336816.91	1364396.17	626003000000	5
		286	336829.46	1364387.76	626003000000	5
		287	336826.36	1364373.56	626003000000	5
		288	336814.59	1364345.26	626003000000	5
		289	336801.66	1364313.41	626003000000	5
		290	336815.32	1364289.18	626003000000	5
		291	336827.98	1364288.33	626003000000	5
		292	336840.12	1364297.04	626003000000	5
		293	336849.37	1364320.04	626003000000	5
		294	336853.98	1364330.44	626003000000	5
		295	336861.53	1364329.66	626003000000	5
		296	336873.77	1364315.23	626003000000	5
	297	336915.04	1364277.25	626003000000	5	
	298	336977.74	1364230.03	626003000000	5	
	299	337013.19	1364205.71	626003000000	5	

КАДАСТРОВАЯ ВЫПИСКА О ЗЕМЕЛЬНОМ УЧАСТКЕ

"12" июля 2016г. № 99/2016/5242573

1	Кадастровый номер:	10:05:0042502:196	2	Лист № 35	3	Всего листов: 61
Описание поворотных точек границ земельного участка						
4	Номер точки	Координаты		Описание закрепления на местности	Особые отметки (точность определения)	
		X	Y			
	1	2	3			
		300	337032.34	1364191.85	626003000000	5
		301	337039.47	1364176.83	626003000000	5
		302	337036.4	1364164.87	626003000000	5
		303	337022.85	1364151.72	626003000000	5
		304	337006.91	1364142.17	626003000000	5
		305	336998.01	1364096.69	626003000000	5
		306	336992.11	1364088.54	626003000000	5
		307	336981.64	1364088.7	626003000000	5
		308	336943.57	1364094.49	626003000000	5
		309	336937.64	1364069.58	626003000000	5
		310	336944.01	1364030.61	626003000000	5
		311	336953.08	1363987.44	626003000000	5
		312	336944.35	1363919.59	626003000000	5
		313	336946.92	1363898.22	626003000000	5
		314	336932.07	1363869.33	626003000000	5
		315	336907.74	1363861.05	626003000000	5
		316	336865.2	1363869.47	626003000000	5
		317	336814.3	1363877.15	626003000000	5
		318	336786.29	1363874.66	626003000000	5
		319	336756.32	1363873.96	626003000000	5
		320	336730.29	1363887.9	626003000000	5
		321	336716.33	1363918.07	626003000000	5
		322	336704.22	1363937.85	626003000000	5
		323	336688.66	1363938.08	626003000000	5
		324	336671.33	1363935.18	626003000000	5
		325	336659.64	1363924.7	626003000000	5
		326	336654.08	1363881.24	626003000000	5
	327	336642.42	1363871.9	626003000000	5	
	328	336612.46	1363872.35	626003000000	5	
	329	336559.22	1363878.91	626003000000	5	

КАДАСТРОВАЯ ВЫПИСКА О ЗЕМЕЛЬНОМ УЧАСТКЕ

"12" июля 2016г. № 99/2016/5242573

1	Кадастровый номер:	10:05:0042502:196	2	Лист № 36	3	Всего листов: 61
Описание поворотных точек границ земельного участка						
Номер точки	Координаты		Описание закрепления на местности	Особые отметки (точность определения)		
	X	Y				
1	2	3	4	5		
330	336499.46	1363872.88	626003000000	5		
331	336423.4	1363838.88	626003000000	5		
332	336401.13	1363825.97	626003000000	5		
333	336317.59	1363793.99	626003000000	5		
334	336263.09	1363764.05	626003000000	5		
335	336171.41	1363724.57	626003000000	5		
336	336170.93	1363785.7	626003000000	5		
337	336100.58	1363769.63	626003000000	5		
338	336081.95	1363767.34	626003000000	5		
339	336066.73	1363770.14	626003000000	5		
340	336050.89	1363793.75	626003000000	5		
341	336050.4	1363834.6	626003000000	5		
342	336063.67	1363860.89	626003000000	5		
343	336081.69	1363873.68	626003000000	5		
344	336111.48	1363884.27	626003000000	5		
345	336136.52	1363911.13	626003000000	5		
346	336147.95	1363936.9	626003000000	5		
347	336159.99	1363954.76	626003000000	5		
348	336170.56	1363958.11	626003000000	5		
349	336170.83	1364014.93	626003000000	5		
350	336157.36	1364010.18	626003000000	5		
351	336142.35	1364002.63	626003000000	5		
352	336133.22	1363988.87	626003000000	5		
353	336108.98	1363960.45	626003000000	5		
354	336090.34	1363942.36	626003000000	5		
355	336063.01	1363928.2	626003000000	5		
356	336040.79	1363928.89	626003000000	5		
357	336023.33	1363947.52	626003000000	5		
358	336016.32	1363968.01	626003000000	5		
359	336001.41	1363981.32	626003000000	5		

КАДАСТРОВАЯ ВЫПИСКА О ЗЕМЕЛЬНОМ УЧАСТКЕ

"12" июля 2016г. № 99/2016/5242573

1	Кадастровый номер:	10:05:0042502:196	2	Лист № 37	3	Всего листов: 61
Описание поворотных точек границ земельного участка						
Номер точки	Координаты		Описание закрепления на местности	Особые отметки (точность определения)		
	X	Y				
1	2	3	4	5		
360	335980.5	1363994.77	626003000000	2.5		
361	335904.36	1363981.35	626003000000	2.5		
362	335807.4	1363957.8	626003000000	2.5		
363	335771.15	1363914.89	626003000000	2.5		
364	335759.85	1363870.42	626003000000	2.5		
365	335701.43	1363807.59	626003000000	2.5		
366	335729.15	1363766.57	626003000000	2.5		
367	335760.15	1363767.89	626003000000	2.5		
368	335763.24	1363725.06	626003000000	2.5		
369	335740.03	1363652.49	626003000000	2.5		
370	335724.21	1363647.34	626003000000	2.5		
371	335680.64	1363595.73	626003000000	2.5		
372	335584.29	1363493.79	626003000000	2.5		
373	335503.3	1363432.16	626003000000	2.5		
374	335444.7	1363398.8	626003000000	2.5		
375	335319.46	1363344.45	626003000000	2.5		
376	335289	1363327.19	626003000000	5		
377	335235.21	1363304.39	626003000000	5		
378	335102.67	1363228.85	626003000000	5		
379	335059.82	1363217.48	626003000000	5		
380	334998.18	1363201.35	626003000000	5		
381	334973.64	1363185.06	626003000000	5		
382	334942.28	1363223.01	626003000000	5		
383	334930.44	1363220.75	626003000000	5		
384	334914	1363211.97	626003000000	5		
385	334898.16	1363197.63	626003000000	5		
386	334886.23	1363188.44	626003000000	5		
387	334872.61	1363182.74	626003000000	5		
388	334859.96	1363183.97	626003000000	5		
389	334847.59	1363192.83	626003000000	5		

КАДАСТРОВАЯ ВЫПИСКА О ЗЕМЕЛЬНОМ УЧАСТКЕ

"12" июля 2016г. № 99/2016/5242573

1	Кадастровый номер:	10:05:0042502:196		2	Лист № 38	3	Всего листов: 61	
Описание поворотных точек границ земельного участка								
4	Номер точки	Координаты		Описание закрепления на местности	Особые отметки (точность определения)			
		X	Y					
		1	2	3	4	5		
		390	334834.62	1363207.6	626003000000	5		
		391	334822.43	1363227.91	626003000000	5		
		392	334812.85	1363237.08	626003000000	5		
		393	334797.27	1363241.83	626003000000	5		
		394	334781.57	1363245.66	626003000000	5		
		395	334754.79	1363247.98	626003000000	5		
		396	334726.7	1363244.26	626003000000	5		
		397	334709.04	1363223.7	626003000000	5		
		398	334682.34	1363201.88	626003000000	5		
		399	334652.96	1363184.55	626003000000	5		
		400	334625.79	1363180.25	626003000000	5		
		401	334587.09	1363168.59	626003000000	5		
		402	334562.53	1363150.9	626003000000	5		
		403	334541.38	1363129	626003000000	5		
		404	334520.75	1363110.94	626003000000	5		
		405	334642.91	1363117.59	626003000000	5		
		406	334668.57	1363148.88	626003000000	5		
	407	334668.13	1363150.49	626003000000	5			
	408	334828.06	1363190.58	626003000000	5			
	409	335201.61	1363074.88	626003000000	5			
	410	335435.5	1362958.21	626003000000	5			
	411	335766.66	1362660.37	626003000000	5			
	412	335737.33	1361874.58	626003000000	5			
	413	335667.47	1361846.01	626003000000	5			
	414	335667.2	1361846.02	626003000000	5			
	415	335614.42	1361824.52	626003000000	5			
	416	335626.04	1361813.67	626003000000	5			
	417	335653	1361793.12	626003000000	5			
	418	335693	1361773.56	626003000000	5			
	419	335722.54	1361767.79	626003000000	5			

КАДАСТРОВАЯ ВЫПИСКА О ЗЕМЕЛЬНОМ УЧАСТКЕ

"12" июля 2016г. № 99/2016/5242573

1	Кадастровый номер:	10:05:0042502:196		2	Лист № 39	3	Всего листов: 61
Описание поворотных точек границ земельного участка							
Номер точки	Координаты		Описание закрепления на местности	Особые отметки (точность определения)			
	X	Y					
1	2	3	4	5			
420	335845.61	1361755.3	626003000000	5			
421	335912.47	1361748.97	626003000000	5			
422	335970.46	1361743.37	626003000000	5			
423	335996.44	1361737.65	626003000000	5			
424	336034.65	1361716.93	626003000000	5			
425	336073.31	1361686.73	626003000000	5			
426	336117.89	1361655.85	626003000000	5			
427	336173.02	1361617.7	626003000000	5			
428	336200.68	1361604.85	626003000000	5			
429	336244.85	1361587	626003000000	5			
430	336284.46	1361580.49	626003000000	5			
431	336339.67	1361587.37	626003000000	5			
432	336383.87	1361611.01	626003000000	5			
433	336418.72	1361643.68	626003000000	5			
434	336461.65	1361700.52	626003000000	5			
435	336500.61	1361731.34	626003000000	5			
436	336545.23	1361743.12	626003000000	5			
437	336603.89	1361743.44	626003000000	5			
438	336649.54	1361744.53	626003000000	5			
439	336705.16	1361739.56	626003000000	5			
440	336742.41	1361734.27	626003000000	5			
441	336802.75	1361724.59	626003000000	5			
442	336864.72	1361759.75	626003000000	5			
443	336896.11	1361782.62	626003000000	5			
444	336902.21	1361803.95	626003000000	5			
445	336899.94	1361818.84	626003000000	5			
446	336892.98	1361831.3	626003000000	5			
447	336895.06	1361841.5	626003000000	5			
448	336914.14	1361865.33	626003000000	5			
449	336942.87	1361890.18	626003000000	5			

КАДАСТРОВАЯ ВЫПИСКА О ЗЕМЕЛЬНОМ УЧАСТКЕ

"12" июля 2016г. № 99/2016/5242573

1	Кадастровый номер:	10:05:0042502:196	2	Лист № 40	3	Всего листов: 61
Описание поворотных точек границ земельного участка						
Номер точки	Координаты		Описание закрепления на местности	Особые отметки (точность определения)		
	X	Y				
1	2	3	4	5		
450	336967.72	1361899.46	626003000000	5		
451	336986.35	1361894.75	626003000000	5		
452	337006.12	1361874.38	626003000000	5		
453	337020.13	1361868.96	626003000000	5		
454	337045.49	1361874.96	626003000000	5		
455	337083.31	1361901.02	626003000000	5		
456	337112.8	1361924.52	626003000000	5		
457	337146.62	1361940.22	626003000000	5		
458	337167.54	1361959.39	626003000000	5		
459	337182.84	1361985.77	626003000000	5		
460	337189.43	1362010	626003000000	5		
461	337196.56	1362039.83	626003000000	5		
462	337208.26	1362018.2	626003000000	5		
463	337230.69	1361979.23	626003000000	5		
464	337244.99	1361970.43	626003000000	5		
465	337259.23	1361969.7	626003000000	5		
466	337280.58	1361972.82	626003000000	5		
467	337319.85	1361981.68	626003000000	5		
468	337303.63	1361939.09	626003000000	5		
469	337280.83	1361889.15	626003000000	5		
470	337243.37	1361860.04	626003000000	5		
471	337209.95	1361821.8	626003000000	5		
472	337201.02	1361782.46	626003000000	5		
473	337207.86	1361759.97	626003000000	5		
474	337210.93	1361761.08	626003000000	5		
475	337358.78	1361822.29	626003000000	5		
476	337465.38	1361865.27	626003000000	5		
477	337461.09	1361902.1	626003000000	5		
478	337511.09	1361926.63	626003000000	5		
479	337579.3	1361961.93	626003000000	5		

КАДАСТРОВАЯ ВЫПИСКА О ЗЕМЕЛЬНОМ УЧАСТКЕ

"12" июля 2016г. № 99/2016/5242573

1	Кадастровый номер:	10:05:0042502:196		2	Лист № 41	3	Всего листов: 61
Описание поворотных точек границ земельного участка							
Номер точки	Координаты		Описание закрепления на местности	Особые отметки (точность определения)			
	X	Y					
1	2	3	4	5			
480	337667.7	1361989.95	626003000000	5			
481	337719.72	1362003.84	626003000000	5			
482	337735.86	1362023.94	626003000000	5			
483	337745.66	1362047.82	626003000000	5			
484	337825.06	1362099.54	626003000000	5			
485	337882.33	1362136.72	626003000000	5			
486	337895.54	1362154.97	626003000000	5			
487	337907.84	1362171.2	626003000000	5			
488	337918.2	1362161.85	626003000000	5			
489	337920.61	1362150.58	626003000000	5			
490	337917.3	1362138.31	626003000000	5			
491	337924.34	1362122.02	626003000000	5			
492	337934.11	1362105.85	626003000000	5			
493	337948.38	1362095.27	626003000000	5			
494	337963.86	1362084.29	626003000000	5			
495	338002.13	1362093.49	626003000000	5			
496	338010.13	1362071.19	626003000000	5			
497	338015.51	1362073.25	626003000000	5			
498	338135.95	1362123.6	626003000000	5			
499	338122.99	1362124.67	626003000000	5			
500	338125.17	1362164.8	626003000000	5			
501	338133.36	1362180.77	626003000000	5			
502	338160.03	1362185.72	626003000000	5			
503	338196.74	1362185.17	626003000000	5			
504	338224.6	1362190.72	626003000000	5			
505	338258.1	1362200.34	626003000000	5			
506	338272.17	1362212.63	626003000000	5			
507	338287.72	1362231.06	626003000000	5			
508	338309.92	1362242.24	626003000000	5			
509	338333.62	1362247.96	626003000000	5			

КАДАСТРОВАЯ ВЫПИСКА О ЗЕМЕЛЬНОМ УЧАСТКЕ

"12" июля 2016г. № 99/2016/5242573

1	Кадастровый номер:	10:05:0042502:196	2	Лист № 42	3	Всего листов: 61	
Описание поворотных точек границ земельного участка							
Номер точки	Координаты		Описание закрепления на местности	Особые отметки (точность определения)			
	X	Y					
1	2	3	4	5			
510	338356.24	1362258.61	626003000000	5			
511	338361.52	1362267.8	626003000000	5			
512	338359.49	1362281.04	626003000000	5			
513	338308.13	1362311.31	626003000000	5			
514	338295.2	1362330.37	626003000000	5			
515	338300.11	1362348.84	626003000000	5			
516	338328.88	1362391.63	626003000000	5			
517	338355.34	1362428.64	626003000000	5			
518	338368.02	1362439.44	626003000000	5			
519	338383.15	1362441.44	626003000000	5			
520	338419.95	1362412.25	626003000000	5			
521	338474.9	1362392.9	626003000000	5			
4	522	338520.87	1362391.7	626003000000	5		
	523	338559.44	1362400.91	626003000000	5		
	524	338587.32	1362402.84	626003000000	5		
	525	338611.23	1362402.48	626003000000	5		
	526	338631.18	1362395.03	626003000000	5		
	527	338642.84	1362383.13	626003000000	5		
	528	338644.51	1362360.58	626003000000	5		
	529	338650.48	1362343.61	626003000000	5		
	530	338655.98	1362319.48	626003000000	5		
	531	338667.19	1362300.78	626003000000	5		
	532	338694.06	1362285.36	626003000000	5		
	533	338753.15	1362269.45	626003000000	5		
	534	338824.53	1362258.77	626003000000	5		
	535	338873.06	1362257.35	626003000000	5		
	536	338936.17	1362258.81	626003000000	5		
	537	338956.18	1362248.43	626003000000	5		
	538	338970.31	1362221.9	626003000000	5		
	539	338996.72	1362220.99	626003000000	5		

КАДАСТРОВАЯ ВЫПИСКА О ЗЕМЕЛЬНОМ УЧАСТКЕ

"12" июля 2016г. № 99/2016/5242573

1	Кадастровый номер:	10:05:0042502:196		2	Лист № 43	3	Всего листов: 61
Описание поворотных точек границ земельного участка							
Номер точки	Координаты		Описание закрепления на местности	Особые отметки (точность определения)			
	X	Y					
1	2	3	4	5			
540	338995.2	1362207.87	626003000000	5			
541	338997	1362207.99	626003000000	5			
542	339006.78	1362208.43	626003000000	5			
543	339163.61	1362195.44	626003000000	5			
544	339245.85	1362187.1	626003000000	5			
545	339305.79	1362193.32	626003000000	5			
546	339344.49	1362205.79	626003000000	5			
547	339386.91	1362228.86	626003000000	5			
548	339409.88	1362259.33	626003000000	5			
549	339419.82	1362290.59	626003000000	5			
550	339434.81	1362341.92	626003000000	5			
551	339458.97	1362372.37	626003000000	5			
552	339489.46	1362390.88	626003000000	5			
553	339538.77	1362399.63	626003000000	5			
554	339598.76	1362409.4	626003000000	5			
555	339632.78	1362425.49	626003000000	5			
556	339666.38	1362454.02	626003000000	5			
557	339701.3	1362490.83	626003000000	5			
558	339748.82	1362538.72	626003000000	5			
559	339774.62	1362560.26	626003000000	5			
560	339800.91	1362574.68	626003000000	5			
561	339844.28	1362582.33	626003000000	5			
562	339888.78	1362587.63	626003000000	5			
563	339915.78	1362596.66	626003000000	5			
564	339967.62	1362616.22	626003000000	5			
565	340028.98	1362641.45	626003000000	5			
566	340083.04	1362663.88	626003000000	5			
567	340118.72	1362671.33	626003000000	5			
568	340151.42	1362673.03	626003000000	5			
569	340171.71	1362670.55	626003000000	5			

КАДАСТРОВАЯ ВЫПИСКА О ЗЕМЕЛЬНОМ УЧАСТКЕ

"12" июля 2016г. № 99/2016/5242573

1	Кадастровый номер:	10:05:0042502:196	2	Лист № 44	3	Всего листов: 61	
Описание поворотных точек границ земельного участка							
Номер точки	Координаты		Описание закрепления на местности	Особые отметки (точность определения)			
	X	Y					
1	2	3	4	5			
570	340196.32	1362665.1	626003000000	5			
571	340215.05	1362655.38	626003000000	5			
572	340229.44	1362646.46	626003000000	5			
573	340261.78	1362624.19	626003000000	5			
574	340311.45	1362595.87	626003000000	5			
575	340367.52	1362558.01	626003000000	5			
576	340415.77	1362531.15	626003000000	5			
577	340437.94	1362528.37	626003000000	5			
578	340456.48	1362522.68	626003000000	5			
579	340494.97	1362535.78	626003000000	5			
580	340530.26	1362565.03	626003000000	5			
581	340549.18	1362568.38	626003000000	5			
4	582	340596.25	1362559.69	626003000000	5		
	583	340685.36	1362546.75	626003000000	5		
	584	340767.93	1362533.91	626003000000	5		
	585	340829.53	1362526.46	626003000000	5		
	586	340851.28	1362523.95	626003000000	5		
	587	340896.96	1362520.37	626003000000	5		
	588	340967.97	1362510.6	626003000000	5		
	589	341191.88	1362481.14	626003000000	5		
	590	341252.74	1362472.97	626003000000	5		
	591	341365.79	1362458.24	626003000000	5		
	592	341425.17	1362447.91	626003000000	5		
	593	341455.22	1362444.62	626003000000	5		
	594	341487.9	1362441.29	626003000000	5		
	595	341541.34	1362433.69	626003000000	5		
	596	341588.23	1362428.06	626003000000	5		
	597	341650.59	1362422.77	626003000000	5		
	598	341747.34	1362412.99	626003000000	5		
	599	341804.59	1362402.38	626003000000	5		

КАДАСТРОВАЯ ВЫПИСКА О ЗЕМЕЛЬНОМ УЧАСТКЕ

"12" июля 2016г. № 99/2016/5242573

1	Кадастровый номер:	10:05:0042502:196		2	Лист № 45	3	Всего листов: 61	
Описание поворотных точек границ земельного участка								
4	Номер точки	Координаты		Описание закрепления на местности	Особые отметки (точность определения)			
		X	Y					
	1	2	3			4	5	
		600	341829.99	1362396.45	626003000000	5		
		601	341869.18	1362382.06	626003000000	5		
		602	341921.55	1362358.12	626003000000	5		
		603	341950.35	1362346.68	626003000000	5		
		604	341978.81	1362328.6	626003000000	5		
		605	342019.88	1362307.66	626003000000	5		
		606	342085.45	1362274	626003000000	5		
		607	342127.06	1362254.64	626003000000	5		
		608	342170.52	1362233.54	626003000000	5		
		609	342187.78	1362222.39	626003000000	5		
		610	342229.55	1362202.87	626003000000	5		
		611	342278.17	1362185.38	626003000000	5		
		612	342325.58	1362182.51	626003000000	5		
		613	342370.88	1362183.73	626003000000	5		
		614	342417.53	1362184.65	626003000000	5		
		615	342461.45	1362186.19	626003000000	5		
		616	342508.88	1362175.89	626003000000	5		
		617	342602.17	1362144.57	626003000000	5		
		618	342634.45	1362124.01	626003000000	5		
		619	342678.24	1362101.84	626003000000	5		
		620	342731.3	1362072.61	626003000000	5		
		621	342797.46	1362037.27	626003000000	5		
		622	342846.7	1362005.68	626003000000	5		
		623	342914.12	1362824.97	626003000000	5		
		624	342929.25	1363001.2	626003000000	5		
		625	342942.85	1363159.06	626003000000	5		
		626	342960.33	1363320.72	626003000000	5		
	627	342982.83	1363448.23	626003000000	5			
	628	342993.43	1363540.39	626003000000	5			
	629	342999.19	1363580.08	626003000000	5			

КАДАСТРОВАЯ ВЫПИСКА О ЗЕМЕЛЬНОМ УЧАСТКЕ

"12" июля 2016г. № 99/2016/5242573

1	Кадастровый номер:	10:05:0042502:196	2	Лист № 46	3	Всего листов: 61
Описание поворотных точек границ земельного участка						
Номер точки	Координаты		Описание закрепления на местности	Особые отметки (точность определения)		
	X	Y				
1	2	3	4	5		
630	343012.91	1363669.01	626003000000	5		
631	343021.55	1363724.63	626003000000	5		
632	343026.95	1363752.6	626003000000	5		
633	343043.52	1363842.19	626003000000	5		
634	340950.5	1364095.14	626003000000	5		
635	339149.54	1364311.53	626003000000	5		
636	339048.84	1364323.34	626003000000	5		
637	336387.49	1364628.49	626003000000	5		
638	336173.81	1364632.05	626003000000	5		
639	335682.96	1364640.21	626003000000	5		
640	335870.59	1364315.72	626003000000	5		
640	335870.59	1364315.72	626003000000	5		
641	335881.08	1364313.93	626003000000	5		
642	335891.41	1364302.1	626003000000	5		
643	335895.71	1364260.14	626003000000	5		
644	335900.65	1364227.54	626003000000	5		
645	335888.3	1364203.9	626003000000	5		
646	335859.78	1364174.59	626003000000	5		
647	335839.5	1364147.29	626003000000	5		
648	335833.01	1364119.78	626003000000	5		
649	335834.91	1364092.65	626003000000	5		
650	335826.48	1364089	626003000000	5		
651	335765.9	1364081.51	626003000000	5		
652	335757.79	1364088.87	626003000000	5		
653	335752.32	1364096.18	626003000000	5		
654	335752.51	1364109.32	626003000000	5		
655	335751.69	1364131.51	626003000000	5		
656	335757.76	1364164.44	626003000000	5		
657	335765.83	1364187.48	626003000000	5		
658	335793.18	1364213.7	626003000000	5		

КАДАСТРОВАЯ ВЫПИСКА О ЗЕМЕЛЬНОМ УЧАСТКЕ

"12" июля 2016г. № 99/2016/5242573

1	Кадастровый номер:	10:05:0042502:196		2	Лист № 47	3	Всего листов: 61
Описание поворотных точек границ земельного участка							
Номер точки	Координаты		Описание закрепления на местности	Особые отметки (точность определения)			
	X	Y					
1	2	3	4	5			
659	335810.06	1364244.83	626003000000	5			
660	335827.19	1364280.39	626003000000	5			
661	335851.67	1364303.18	626003000000	5			
662	335602.62	1364141.32	626003000000	5			
662	335602.62	1364141.32	626003000000	5			
663	335619.31	1364130.96	626003000000	5			
664	335626.55	1364118.88	626003000000	5			
665	335629.63	1364098.95	626003000000	5			
666	335634.77	1364070.56	626003000000	5			
667	335629.17	1364033.39	626003000000	5			
668	335611.53	1364026.74	626003000000	5			
669	335598.52	1364024.24	626003000000	5			
670	335579.52	1364039.69	626003000000	5			
671	335578.61	1364045.94	626003000000	5			
672	335578.68	1364051.16	626003000000	5			
673	335580.52	1364061.25	626003000000	5			
674	335586	1364088.3	626003000000	5			
675	335581.3	1364113.32	626003000000	5			
676	335580.44	1364134.91	626003000000	5			
677	335590.65	1364140.99	626003000000	5			
678	337603.9	1363744.71	626003000000	5			
678	337603.9	1363744.71	626003000000	5			
679	337616.88	1363738.95	626003000000	5			
680	337663.59	1363712.1	626003000000	5			
681	337712.74	1363694.67	626003000000	5			
682	337832.19	1363696.17	626003000000	5			
683	337838.62	1363688.54	626003000000	5			
684	337838.34	1363669.91	626003000000	5			
685	337831.48	1363648.08	626003000000	5			
686	337802.74	1363630.86	626003000000	5			

КАДАСТРОВАЯ ВЫПИСКА О ЗЕМЕЛЬНОМ УЧАСТКЕ

"12" июля 2016г. № 99/2016/5242573

1	Кадастровый номер:	10:05:0042502:196	2	Лист № 48	3	Всего листов: 61
Описание поворотных точек границ земельного участка						
4	Номер точки	Координаты		Описание закрепления на местности	Особые отметки (точность определения)	
		X	Y			
		1	2	3	4	5
		687	337750.12	1363621.96	626003000000	5
		688	337664.24	1363616.14	626003000000	5
		689	337594.83	1363613.12	626003000000	5
		690	337570.39	1363608	626003000000	5
		691	337567.44	1363600.54	626003000000	5
		692	337575.65	1363592.92	626003000000	5
		693	337601.36	1363589.09	626003000000	5
		694	337654.33	1363590.33	626003000000	5
		695	337721.62	1363586.69	626003000000	5
		696	337758.38	1363588.78	626003000000	5
		697	337769.82	1363581.1	626003000000	5
		698	337764.08	1363563.53	626003000000	5
		699	337750.94	1363552.78	626003000000	5
		700	337707.43	1363545.91	626003000000	5
	701	337641.45	1363542.23	626003000000	5	
	702	337569.91	1363534.37	626003000000	5	
	703	337432.51	1363530.32	626003000000	5	
	704	337380.48	1363528.02	626003000000	5	
	705	337361.55	1363529.67	626003000000	5	
	706	337338.75	1363535.3	626003000000	5	
	707	337324.43	1363544.69	626003000000	5	
	708	337319.42	1363563.15	626003000000	5	
	709	337324.86	1363574.22	626003000000	5	
	710	337355.04	1363579.04	626003000000	5	
	711	337374.98	1363591.25	626003000000	5	
	712	337395.97	1363596.82	626003000000	5	
	713	337461.47	1363595.85	626003000000	5	
	714	337476.03	1363602.27	626003000000	5	
	715	337480.05	1363610.04	626003000000	5	
	716	337475.47	1363617.34	626003000000	5	

КАДАСТРОВАЯ ВЫПИСКА О ЗЕМЕЛЬНОМ УЧАСТКЕ

"12" июля 2016г. № 99/2016/5242573

1	Кадастровый номер:	10:05:0042502:196	2	Лист № 49	3	Всего листов: 61
Описание поворотных точек границ земельного участка						
Номер точки	Координаты		Описание закрепления на местности	Особые отметки (точность определения)		
	X	Y				
1	2	3	4	5		
717	337463.2	1363620.06	626003000000	5		
718	337381.83	1363618.73	626003000000	5		
719	337351.26	1363627	626003000000	5		
720	337317.18	1363636.12	626003000000	5		
721	337300.24	1363641.06	626003000000	5		
722	337291.16	1363649.02	626003000000	5		
723	337290.71	1363658.22	626003000000	5		
724	337297.55	1363670.62	626003000000	5		
725	337316.99	1363692.78	626003000000	5		
726	337341.55	1363709.98	626003000000	5		
727	337363.16	1363717.33	626003000000	5		
728	337390.94	1363725.95	626003000000	5		
729	337467.61	1363732.35	626003000000	5		
730	337491.91	1363738.86	626003000000	5		
731	337582.84	1363737.51	626003000000	5		
732	340619.41	1363890.46	626003000000	5		
732	340619.41	1363890.46	626003000000	5		
733	340955.02	1363628.88	626003000000	5		
734	340832.34	1363494.26	626003000000	5		
735	340561.65	1363797.27	626003000000	5		
736	336597.22	1362781.9	626003000000	5		
736	336597.22	1362781.9	626003000000	5		
737	336631.27	1362775.61	626003000000	5		
738	336694.27	1362758.21	626003000000	5		
739	336724	1362743.06	626003000000	5		
740	336748.87	1362730.79	626003000000	5		
741	336752.55	1362703.37	626003000000	5		
742	336773.8	1362687.54	626003000000	5		
743	336777.04	1362666.41	626003000000	5		
744	336754.98	1362659.03	626003000000	5		

КАДАСТРОВАЯ ВЫПИСКА О ЗЕМЕЛЬНОМ УЧАСТКЕ

"12" июля 2016г. № 99/2016/5242573

1	Кадастровый номер:	10:05:0042502:196	2	Лист № 50	3	Всего листов: 61
Описание поворотных точек границ земельного участка						
Номер точки	Координаты		Описание закрепления на местности	Особые отметки (точность определения)		
	X	Y				
1	2	3	4	5		
745	336737.43	1362656.82	626003000000	5		
746	336718.01	1362658.34	626003000000	5		
747	336690.79	1362677.5	626003000000	5		
748	336669.76	1362689.02	626003000000	5		
749	336632.44	1362700.78	626003000000	5		
750	336585.17	1362714.98	626003000000	5		
751	336551.9	1362727.92	626003000000	5		
752	336536.15	1362740.4	626003000000	5		
753	336532.78	1362749.92	626003000000	5		
754	336536.45	1362761.09	626003000000	5		
755	336548.42	1362776.14	626003000000	5		
756	336562.69	1362781.89	626003000000	5		
757	337855.57	1363524.49	626003000000	5		
757	337855.57	1363524.49	626003000000	5		
758	337872.21	1363524.25	626003000000	5		
759	337888.46	1363515.81	626003000000	5		
760	337912.7	1363494.17	626003000000	5		
761	337936.55	1363482.89	626003000000	5		
762	337989.04	1363480.47	626003000000	5		
763	338075.09	1363485.19	626003000000	5		
764	338125.34	1363486.23	626003000000	5		
765	338139.09	1363482.88	626003000000	5		
766	338154.86	1363470.22	626003000000	5		
767	338160.07	1363453.22	626003000000	5		
768	338159.48	1363413.79	626003000000	5		
769	338164.19	1363390.37	626003000000	5		
770	338175.72	1363368.09	626003000000	5		
771	338173.65	1363347.51	626003000000	5		
772	338168.98	1363318.65	626003000000	5		
773	338170.87	1363289.82	626003000000	5		

КАДАСТРОВАЯ ВЫПИСКА О ЗЕМЕЛЬНОМ УЧАСТКЕ

"12" июля 2016г. № 99/2016/5242573

1	Кадастровый номер:	10:05:0042502:196	2	Лист № 51	3	Всего листов: 61
Описание поворотных точек границ земельного участка						
Номер точки	Координаты		Описание закрепления на местности	Особые отметки (точность определения)		
	X	Y				
1	2	3	4	5		
774	338182.19	1363251.57	626003000000	5		
775	338194.64	1363226.13	626003000000	5		
776	338192.81	1363208.69	626003000000	5		
777	338153.55	1363208.46	626003000000	5		
778	338113.72	1363211.92	626003000000	5		
779	338076.19	1363237.48	626003000000	5		
780	338025.06	1363253.51	626003000000	5		
781	337978.35	1363253.44	626003000000	5		
782	337960.63	1363255.1	626003000000	5		
783	337943.19	1363248.79	626003000000	5		
784	337933.06	1363234.82	626003000000	5		
785	337921.72	1363213.4	626003000000	5		
786	337932.98	1363192.18	626003000000	5		
787	337946.08	1363188.21	626003000000	5		
788	337968.51	1363193.05	626003000000	5		
789	337993.53	1363187.34	626003000000	5		
790	337977.94	1363173.21	626003000000	5		
791	337942.15	1363152.61	626003000000	5		
792	337908.02	1363123.7	626003000000	5		
793	337855.36	1363086.07	626003000000	5		
794	337834.19	1363067.51	626003000000	5		
795	337817.2	1363042.83	626003000000	5		
796	337800.39	1363030.96	626003000000	5		
797	337752.47	1362995.49	626003000000	5		
798	337735.7	1362970.15	626003000000	5		
799	337724.06	1362957.5	626003000000	5		
800	337708.28	1362953.93	626003000000	5		
801	337687.36	1362967.05	626003000000	5		
802	337656.99	1362993.78	626003000000	5		
803	337636.81	1363011.59	626003000000	5		

КАДАСТРОВАЯ ВЫПИСКА О ЗЕМЕЛЬНОМ УЧАСТКЕ

"12" июля 2016г. № 99/2016/5242573

1	Кадастровый номер:	10:05:0042502:196		2	Лист № 52	3	Всего листов: 61
Описание поворотных точек границ земельного участка							
Номер точки	Координаты		Описание закрепления на местности	Особые отметки (точность определения)			
	X	Y					
1	2	3	4	5			
804	337628.83	1363034.4	626003000000	5			
805	337613.08	1363077.54	626003000000	5			
806	337601.56	1363118.36	626003000000	5			
807	337589.13	1363144.39	626003000000	5			
808	337590.3	1363162.34	626003000000	5			
809	337603.96	1363174.27	626003000000	5			
810	337645.39	1363181.28	626003000000	5			
811	337700.45	1363183.39	626003000000	5			
812	337759.33	1363202.16	626003000000	5			
813	337800.68	1363211.65	626003000000	5			
814	337828.45	1363224.88	626003000000	5			
815	337849.72	1363242.04	626003000000	5			
816	337869.83	1363254.57	626003000000	5			
817	337884.71	1363263.63	626003000000	5			
818	337901.28	1363276.21	626003000000	5			
819	337902.61	1363291.76	626003000000	5			
820	337888.96	1363311.34	626003000000	5			
821	337846.69	1363350.46	626003000000	5			
822	337805.21	1363387.65	626003000000	5			
823	337787.25	1363410.03	626003000000	5			
824	337770.22	1363439.49	626003000000	5			
825	337762.35	1363460.64	626003000000	5			
826	337759.03	1363476.52	626003000000	5			
827	337760.79	1363484.67	626003000000	5			
828	337781.97	1363496.11	626003000000	5			
829	337824.32	1363516.76	626003000000	5			
830	337817.91	1362962.28	626003000000	5			
830	337817.91	1362962.28	626003000000	5			
831	337881.62	1362959.87	626003000000	5			
832	337913.45	1362947.91	626003000000	5			

КАДАСТРОВАЯ ВЫПИСКА О ЗЕМЕЛЬНОМ УЧАСТКЕ

"12" июля 2016г. № 99/2016/5242573

1	Кадастровый номер:	10:05:0042502:196	2	Лист № 53	3	Всего листов: 61
Описание поворотных точек границ земельного участка						
Номер точки	Координаты		Описание закрепления на местности	Особые отметки (точность определения)		
	X	Y				
1	2	3	4	5		
833	337933.59	1362922.21	626003000000	5		
834	337955.12	1362892.34	626003000000	5		
835	337970.21	1362854.98	626003000000	5		
836	337981.03	1362826.59	626003000000	5		
837	338018.66	1362819.06	626003000000	5		
838	338178.62	1362787.8	626003000000	5		
839	338160.29	1362777.2	626003000000	5		
840	338147.8	1362768.69	626003000000	5		
841	338136.01	1362759.47	626003000000	5		
842	338132.18	1362735.51	626003000000	5		
843	338137.08	1362714.38	626003000000	5		
844	338157.31	1362693.72	626003000000	5		
845	338166.22	1362672.53	626003000000	5		
846	338177.32	1362635.48	626003000000	5		
847	338195.56	1362609.46	626003000000	5		
848	338213.56	1362602.75	626003000000	5		
849	338182.58	1362587.6	626003000000	5		
850	338134.79	1362589.09	626003000000	5		
851	338090.89	1362604.02	626003000000	5		
852	338069.82	1362625.46	626003000000	5		
853	338036.36	1362684.6	626003000000	5		
854	338024.32	1362710.68	626003000000	5		
855	337997.12	1362728.77	626003000000	5		
856	337931.09	1362746.66	626003000000	5		
857	337864.75	1362761.64	626003000000	5		
858	337833.09	1362764.75	626003000000	5		
859	337818.12	1362770.53	626003000000	5		
860	337799.12	1362808.05	626003000000	5		
861	337786.74	1362866.88	626003000000	5		
862	337779.96	1362890.79	626003000000	5		

КАДАСТРОВАЯ ВЫПИСКА О ЗЕМЕЛЬНОМ УЧАСТКЕ

"12" июля 2016г. № 99/2016/5242573

1	Кадастровый номер:	10:05:0042502:196	2	Лист № 54	3	Всего листов: 61
Описание поворотных точек границ земельного участка						
Номер точки	Координаты		Описание закрепления на местности	Особые отметки (точность определения)		
	X	Y				
1	2	3	4	5		
863	337761.47	1362912.32	626003000000	5		
864	337758.53	1362927.99	626003000000	5		
865	337762.88	1362941.12	626003000000	5		
866	337777.75	1362955.56	626003000000	5		
867	339073.9	1363135.79	626003000000	5		
867	339073.9	1363135.79	626003000000	5		
868	339114.09	1363130.71	626003000000	5		
869	339143.95	1363121.98	626003000000	5		
870	339170.19	1363110.42	626003000000	5		
871	339196.16	1363096.6	626003000000	5		
872	339235.43	1363059.09	626003000000	5		
873	339262.67	1363039.89	626003000000	5		
874	339276.04	1363021.57	626003000000	5		
875	339299.64	1362997.95	626003000000	5		
876	339321.92	1362991.58	626003000000	5		
877	339314.91	1362971.53	626003000000	5		
878	339300.41	1362944.67	626003000000	5		
879	339298.61	1362928.82	626003000000	5		
880	339307.18	1362903.18	626003000000	5		
881	339328.02	1362890.11	626003000000	5		
882	339383.98	1362878.13	626003000000	5		
883	339463.64	1362865.04	626003000000	5		
884	339525.95	1362865.56	626003000000	5		
885	339568.84	1362867.65	626003000000	5		
886	339624.98	1362875.39	626003000000	5		
887	339663.45	1362875.45	626003000000	5		
888	339679.4	1362866.01	626003000000	5		
889	339691.11	1362851.82	626003000000	5		
890	339692.99	1362837.16	626003000000	5		
891	339685.02	1362820.98	626003000000	5		

КАДАСТРОВАЯ ВЫПИСКА О ЗЕМЕЛЬНОМ УЧАСТКЕ

"12" июля 2016г. № 99/2016/5242573

1	Кадастровый номер:	10:05:0042502:196		2	Лист № 55	3	Всего листов: 61	
Описание поворотных точек границ земельного участка								
4	Номер точки	Координаты		Описание закрепления на местности	Особые отметки (точность определения)			
		X	Y					
		1	2	3	4	5		
		892	339671.31	1362799.43	626003000000	5		
		893	339668.33	1362781.92	626003000000	5		
		894	339676.27	1362753.16	626003000000	5		
		895	339687.22	1362730.42	626003000000	5		
		896	339697.27	1362703.51	626003000000	5		
		897	339697.08	1362690.97	626003000000	5		
		898	339687.12	1362681.29	626003000000	5		
		899	339654.19	1362674.05	626003000000	5		
		900	339604.44	1362674.78	626003000000	5		
		901	339587.6	1362680.69	626003000000	5		
		902	339564.92	1362702.76	626003000000	5		
		903	339549.95	1362736.02	626003000000	5		
		904	339538.25	1362750.19	626003000000	5		
		905	339523.05	1362754.59	626003000000	5		
		906	339501.85	1362749.27	626003000000	5		
		907	339483.41	1362731.36	626003000000	5		
		908	339481.8	1362722.17	626003000000	5		
		909	339489.4	1362713.09	626003000000	5		
		910	339503.17	1362697.41	626003000000	5		
		911	339503.09	1362691.76	626003000000	5		
		912	339487.53	1362685.72	626003000000	5		
	913	339478.36	1362673.93	626003000000	5			
	914	339476.7	1362660.58	626003000000	5			
	915	339484.75	1362639.35	626003000000	5			
	916	339488.69	1362623.2	626003000000	5			
	917	339482.98	1362604.26	626003000000	5			
	918	339465.82	1362589.05	626003000000	5			
	919	339455.25	1362581.47	626003000000	5			
	920	339446.12	1362585.78	626003000000	5			
	921	339444.3	1362604.21	626003000000	5			

КАДАСТРОВАЯ ВЫПИСКА О ЗЕМЕЛЬНОМ УЧАСТКЕ

"12" июля 2016г. № 99/2016/5242573

1	Кадастровый номер:	10:05:0042502:196		2	Лист № 56	3	Всего листов: 61
Описание поворотных точек границ земельного участка							
Номер точки	Координаты		Описание закрепления на местности	Особые отметки (точность определения)			
	X	Y					
1	2	3	4	5			
922	339449.13	1362634.25	626003000000	5			
923	339434.09	1362662.47	626003000000	5			
924	339408.52	1362675.32	626003000000	5			
925	339352.79	1362693.33	626003000000	5			
926	339324.88	1362699.64	626003000000	5			
927	339315.98	1362695.6	626003000000	5			
928	339313.98	1362676.73	626003000000	5			
929	339311.84	1362648.5	626003000000	5			
930	339301.11	1362637.12	626003000000	5			
931	339285.31	1362631.7	626003000000	5			
932	339265.01	1362654.36	626003000000	5			
933	339249.78	1362670.06	626003000000	5			
934	339217.29	1362698.79	626003000000	5			
935	339194.39	1362710.67	626003000000	5			
936	339163.15	1362724.16	626003000000	5			
937	339156.87	1362731.86	626003000000	5			
938	339165.14	1362742.29	626003000000	5			
939	339187.82	1362764.31	626003000000	5			
940	339220.12	1362790.11	626003000000	5			
941	339232.77	1362798.27	626003000000	5			
942	339251.04	1362821.08	626003000000	5			
943	339255.49	1362839.93	626003000000	5			
944	339247.43	1362859.2	626003000000	5			
945	339205.22	1362894.47	626003000000	5			
946	339182.29	1362905.37	626003000000	5			
947	339155.28	1362905.04	626003000000	5			
948	339142.92	1362899.58	626003000000	5			
949	339134.38	1362887.17	626003000000	5			
950	339135.39	1362839.26	626003000000	5			
951	339125.31	1362822.22	626003000000	5			

КАДАСТРОВАЯ ВЫПИСКА О ЗЕМЕЛЬНОМ УЧАСТКЕ

"12" июля 2016г. № 99/2016/5242573

1	Кадастровый номер:	10:05:0042502:196		2	Лист № 57	3	Всего листов: 61
Описание поворотных точек границ земельного участка							
Номер точки	Координаты		Описание закрепления на местности	Особые отметки (точность определения)			
	X	Y					
1	2	3	4	5			
952	339105.28	1362813.43	626003000000	5			
953	339071.05	1362823.03	626003000000	5			
954	339023.89	1362841.33	626003000000	5			
955	339030.73	1362863.5	626003000000	5			
956	339032.77	1362881.12	626003000000	5			
957	339032.64	1362900.43	626003000000	5			
958	339030.72	1362912.53	626003000000	5			
959	339025.62	1362924.96	626003000000	5			
960	339029.36	1363105.85	626003000000	5			
961	339044.32	1363127.3	626003000000	5			
962	336142.84	1362587.4	626003000000	5			
962	336142.84	1362587.4	626003000000	5			
963	336167.53	1362568.62	626003000000	5			
964	336191.08	1362558.49	626003000000	5			
965	336222.46	1362557.2	626003000000	5			
966	336247.33	1362551.21	626003000000	5			
967	336257.62	1362545.44	626003000000	5			
968	336290.18	1362524.16	626003000000	5			
969	336321.39	1362511.02	626003000000	5			
970	336334.5	1362512.28	626003000000	5			
971	336342.42	1362526.72	626003000000	5			
972	336356.31	1362523.8	626003000000	5			
973	336373.63	1362513.78	626003000000	5			
974	336383.01	1362487.84	626003000000	5			
975	336386.3	1362470.96	626003000000	5			
976	336373.3	1362450.14	626003000000	5			
977	336350.25	1362438.63	626003000000	5			
978	336322.4	1362439.05	626003000000	5			
979	336284.29	1362463.32	626003000000	5			
980	336256.83	1362491.8	626003000000	5			

КАДАСТРОВАЯ ВЫПИСКА О ЗЕМЕЛЬНОМ УЧАСТКЕ

"12" июля 2016г. № 99/2016/5242573

1	Кадастровый номер:	10:05:0042502:196	2	Лист № 58	3	Всего листов: 61
Описание поворотных точек границ земельного участка						
Номер точки	Координаты		Описание закрепления на местности	Особые отметки (точность определения)		
	X	Y				
1	2	3	4	5		
981	336233.63	1362510.87	626003000000	5		
982	336192.46	1362511.48	626003000000	5		
983	336175.52	1362504.86	626003000000	5		
984	336165.72	1362489.63	626003000000	5		
985	336165.58	1362479.84	626003000000	5		
986	336176.37	1362464.31	626003000000	5		
987	336212.28	1362445.67	626003000000	5		
988	336249.77	1362435.34	626003000000	5		
989	336271.91	1362427.95	626003000000	5		
990	336277.38	1362418.71	626003000000	5		
991	336275.95	1362406.25	626003000000	5		
992	336266.61	1362393.71	626003000000	5		
993	336226.74	1362383.28	626003000000	5		
994	336199.17	1362361.23	626003000000	5		
995	336161.27	1362330.39	626003000000	5		
996	336112.64	1362303.88	626003000000	5		
997	336091.08	1362294.41	626003000000	5		
998	336069.54	1362300.98	626003000000	5		
999	336058.45	1362310.29	626003000000	5		
1000	336052.41	1362322.87	626003000000	5		
1001	336054.65	1362333.43	626003000000	5		
1002	336065.13	1362339.51	626003000000	5		
1003	336084.11	1362342.77	626003000000	5		
1004	336102.27	1362347.28	626003000000	5		
1005	336121.16	1362359.68	626003000000	5		
1006	336124.88	1362371.49	626003000000	5		
1007	336120.82	1362378.41	626003000000	5		
1008	336102.82	1362384.3	626003000000	5		
1009	336091.75	1362395.68	626003000000	5		
1010	336089.17	1362403.42	626003000000	5		

КАДАСТРОВАЯ ВЫПИСКА О ЗЕМЕЛЬНОМ УЧАСТКЕ

"12" июля 2016г. № 99/2016/5242573

1	Кадастровый номер:	10:05:0042502:196	2	Лист № 59	3	Всего листов: 61	
Описание поворотных точек границ земельного участка							
4	Номер точки	Координаты		Описание закрепления на местности	Особые отметки (точность определения)		
		X	Y				
		1	2	3	4	5	
		1011	336093.42	1362410.42	626003000000	5	
		1012	336107.44	1362415.83	626003000000	5	
		1013	336120.08	1362426.66	626003000000	5	
		1014	336122.32	1362437.85	626003000000	5	
		1015	336114.12	1362445.05	626003000000	5	
		1016	336073.61	1362452.95	626003000000	5	
		1017	335970.87	1361749.09	626003000000	5	
		1017	335970.87	1361749.09	626003000000	5	
		1018	335919.67	1361754.4	626003000000	5	
		1019	335961.41	1361789.27	626003000000	5	
		1020	336012.96	1361794.69	626003000000	5	
		1021	336055.09	1361811.59	626003000000	5	
		1022	336129.37	1361828.93	626003000000	5	
		1023	336170.89	1361849.72	626003000000	5	
		1024	336217.02	1361873.63	626003000000	5	
		1025	336237.67	1361884.7	626003000000	5	
		1026	336268.26	1361901.48	626003000000	5	
	1027	336349.7	1361929.7	626003000000	5		
	1028	336416.47	1361951.15	626003000000	5		
	1029	336452.84	1361966.36	626003000000	5		
	1030	336480.6	1361991.29	626003000000	5		
	1031	336499.04	1361996.85	626003000000	5		
	1032	336516.78	1361994.83	626003000000	5		
	1033	336548.8	1361991.45	626003000000	5		
	1034	336585.06	1361999.65	626003000000	5		
	1035	336611.05	1362014.24	626003000000	5		
	1036	336666.91	1362060	626003000000	5		
	1037	336728.25	1362120.92	626003000000	5		
	1038	336797.96	1362146.84	626003000000	5		
	1039	336835.58	1362151.1	626003000000	5		

КАДАСТРОВАЯ ВЫПИСКА О ЗЕМЕЛЬНОМ УЧАСТКЕ

"12" июля 2016г. № 99/2016/5242573

1	Кадастровый номер:	10:05:0042502:196	2	Лист № 60	3	Всего листов: 61	
Описание поворотных точек границ земельного участка							
Номер точки	Координаты		Описание закрепления на местности	Особые отметки (точность определения)			
	X	Y					
1	2	3	4	5			
1040	336867.38	1362152.55	626003000000	5			
1041	336906.09	1362165.46	626003000000	5			
1042	336928.3	1362169.94	626003000000	5			
1043	336955.01	1362153.18	626003000000	5			
1044	336950.79	1362128.2	626003000000	5			
1045	336921.82	1362122.86	626003000000	5			
1046	336890.79	1362107.91	626003000000	5			
1047	336866.41	1362087.09	626003000000	5			
1048	336847.89	1362071.96	626003000000	5			
1049	336818.73	1362054.09	626003000000	5			
1050	336815.67	1362042.58	626003000000	5			
1051	336829.08	1362037.57	626003000000	5			
4	1052	336854.2	1362042.97	626003000000	5		
	1053	336887.16	1362057.89	626003000000	5		
	1054	336915.19	1362065.18	626003000000	5		
	1055	336915.88	1362046.87	626003000000	5		
	1056	336890.68	1362022.9	626003000000	5		
	1057	336855.12	1362007.45	626003000000	5		
	1058	336830.35	1361987.48	626003000000	5		
	1059	336795.3	1361971.63	626003000000	5		
	1060	336780.58	1361957.35	626003000000	5		
	1061	336745.03	1361933.78	626003000000	5		
	1062	336721.3	1361907.59	626003000000	5		
	1063	336666.69	1361880.55	626003000000	5		
	1064	336599.7	1361847.46	626003000000	5		
	1065	336553.71	1361842.46	626003000000	5		
	1066	336517.98	1361843.94	626003000000	5		
	1067	336481.81	1361862.7	626003000000	5		
	1068	336453.55	1361872.59	626003000000	5		
	1069	336424.88	1361871.36	626003000000	5		

КАДАСТРОВАЯ ВЫПИСКА О ЗЕМЕЛЬНОМ УЧАСТКЕ

"12" июля 2016г. № 99/2016/5242573

1	Кадастровый номер:	10:05:0042502:196	2	Лист № 61	3	Всего листов: 61	
Описание поворотных точек границ земельного участка							
4	Номер точки	Координаты		Описание закрепления на местности	Особые отметки (точность определения)		
		X	Y				
		1	2	3	4	5	
		1070	336386.57	1361857.01	626003000000	5	
		1071	336360.27	1361839.89	626003000000	5	
		1072	336338.31	1361811.57	626003000000	5	
		1073	336313.97	1361776.04	626003000000	5	
		1074	336281.25	1361757.18	626003000000	5	
		1075	336231.12	1361745.64	626003000000	5	
		1076	336191.6	1361743.6	626003000000	5	
		1077	336158.52	1361752.72	626003000000	5	
		1078	336130.43	1361762.82	626003000000	5	
		1079	336104.98	1361757.19	626003000000	5	
	1080	336060.73	1361736.09	626003000000	5		
	1081	336038.13	1361720.06	626003000000	5		
	1082	336000.33	1361742.85	626003000000	5		

 (наименование должности)

 М.П.

 (подпись)

 (инициалы, фамилия)

Федеральный информационный ресурс

(полное наименование органа кадастрового учета)

КВ.1

КАДАСТРОВАЯ ВЫПИСКА О ЗЕМЕЛЬНОМ УЧАСТКЕ

"12" июля 2016г. № 99/2016/5242410

1	Кадастровый номер:	10:05:0042502:203	2	Лист № 1	3	Всего листов: 16
4	Номер кадастрового квартала:	10:05:0042502				
5	Предыдущие номера: 10:05:0042502:114,	6	Дата внесения номера в государственный кадастр недвижимости: 09.09.2013			
7	Многоконтурный земельный участок					
8	Кадастровые номера объектов капитального строительства:					
9	Адрес (описание местоположения): Республика Карелия, Питкярансткий район, район оз. Руокоярви					
10	Категория земель: Земли сельскохозяйственного назначения					
11	Разрешенное использование: для сельскохозяйственного производства					
12	Площадь: 398635 +/- 442 кв. м					
13	Кадастровая стоимость: 386675.95					
14	Система координат: МСК-10					
15	Сведения о правах: Сведения о регистрации прав отсутствуют					
16	Особые отметки: Для данного земельного участка обеспечен доступ посредством земельного участка (земельных участков) с кадастровым номером (кадастровыми номерами) 10:05:0042502:114. ; Граница земельного участка состоит из 2 контуров. Список учетных номеров контуров границы земельного участка приведен на листе № 2.					
17	Характер сведений государственного кадастра недвижимости (статус записи о земельном участке): Сведения об объекте недвижимости имеют статус учтенные					
18	Дополнительные сведения:					
	18.1	___				
	18.2	Кадастровые номера участков, образованных из земельного участка: ___				
19	Сведения о кадастровых инженерах: Трусов Александр Александрович №10-11-0005, Индивидуальный предприниматель Трусов Александр Александрович ИНН 100116671201 ОГРНИП 313100117500010					

(наименование должности)

М.П.

(подпись)

(инициалы, фамилия)

КАДАСТРОВАЯ ВЫПИСКА О ЗЕМЕЛЬНОМ УЧАСТКЕ

"12" июля 2016г. № 99/2016/5242410

1	Кадастровый номер:	10:05:0042502:203	2	Лист № 2	3	Всего листов: 16
16	Состав земельного участка					
	№ п/п.	Учетный (Кадастровый) номер	Площадь(м ²)	Особые отметки		
	1	2	3	4		
	1	1	189938.55	—		
2	2	208696.5	—			

 (наименование должности)

М.П.

 (подпись)

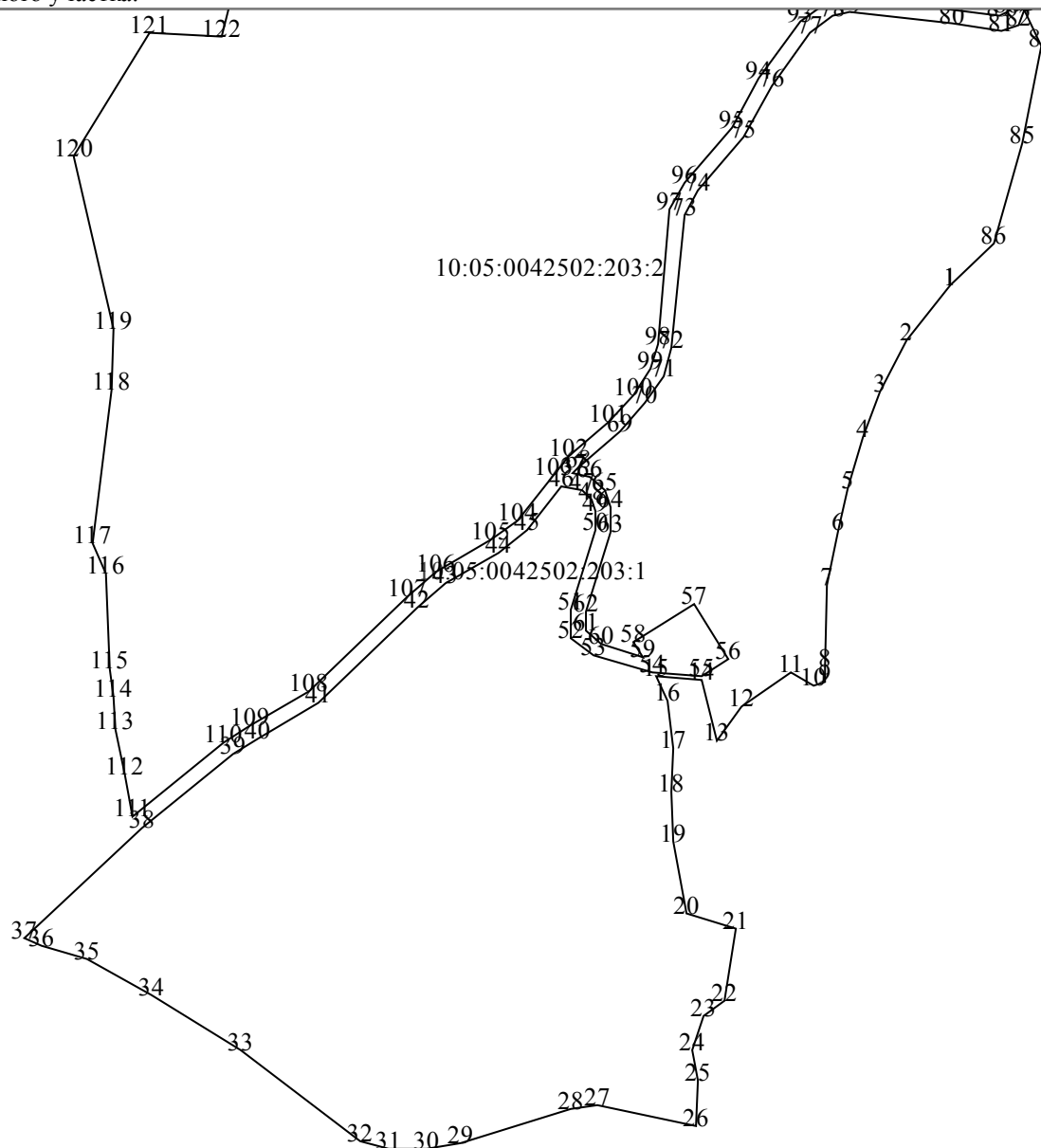
 (инициалы, фамилия)

КАДАСТРОВАЯ ВЫПИСКА О ЗЕМЕЛЬНОМ УЧАСТКЕ

"12" июля 2016г. № 99/2016/5242410

1	Кадастровый номер: 10:05:0042502:203	2	Лист № 3	3	Всего листов: 16
---	--------------------------------------	---	----------	---	------------------

4	План (чертеж, схема) земельного участка:				
---	--	--	--	--	--



5	Масштаб: __				
---	-------------	--	--	--	--

КАДАСТРОВАЯ ВЫПИСКА О ЗЕМЕЛЬНОМ УЧАСТКЕ

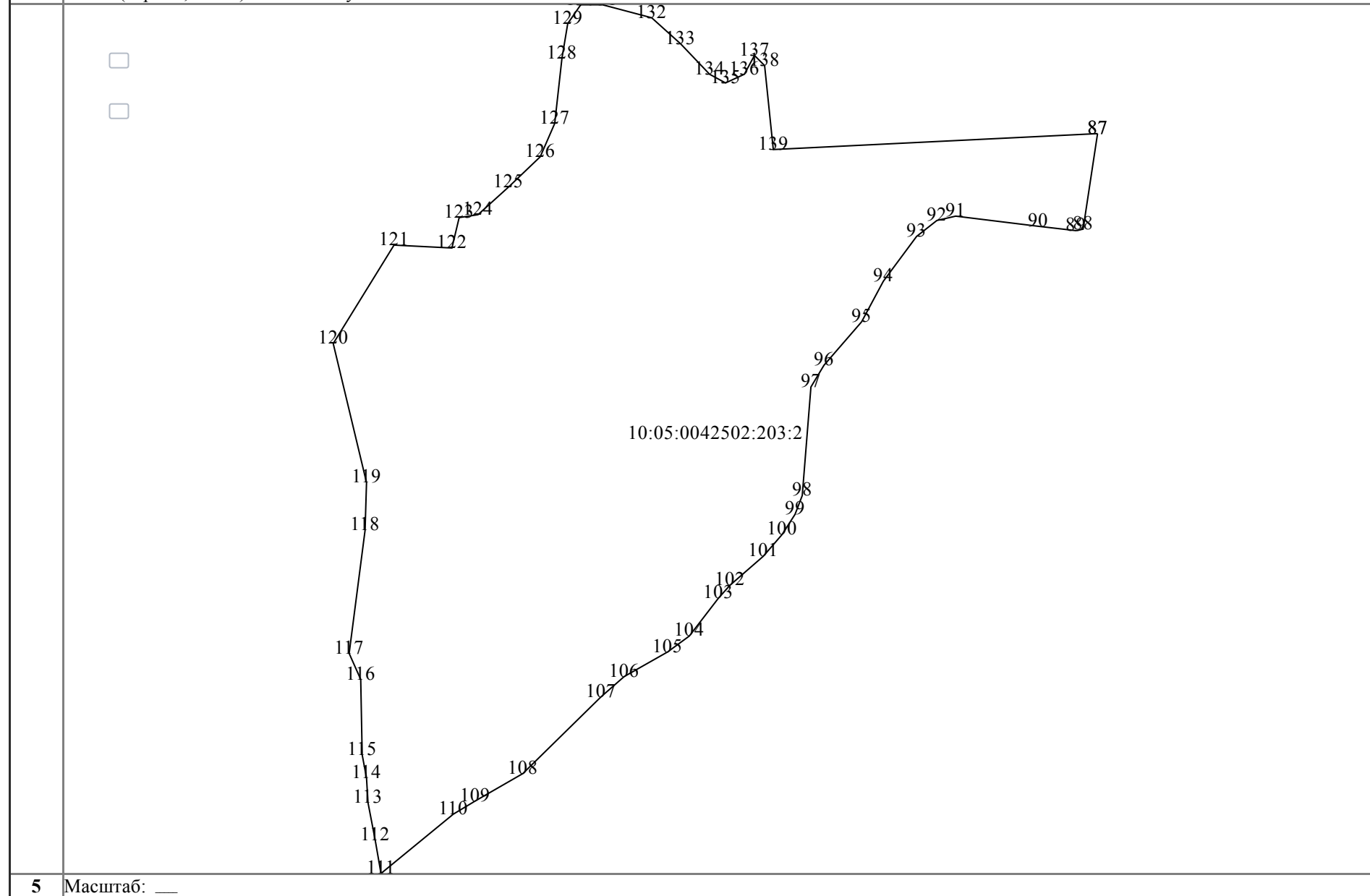
"12" июля 2016г. № 99/2016/5242410

1	Кадастровый номер: 10:05:0042502:203	2	Лист № 4	3	Всего листов: 16
4	План (чертеж, схема) земельного участка:				
5	Масштаб: __				

КАДАСТРОВАЯ ВЫПИСКА О ЗЕМЕЛЬНОМ УЧАСТКЕ

"12" июля 2016г. № 99/2016/5242410

1	Кадастровый номер: 10:05:0042502:203	2	Лист № 5	3	Всего листов: 16
---	--------------------------------------	---	----------	---	------------------



5 Масштаб: ___

КАДАСТРОВАЯ ВЫПИСКА О ЗЕМЕЛЬНОМ УЧАСТКЕ

"12" июля 2016г. № 99/2016/5242410

1	Кадастровый номер:	10:05:0042502:203	2	Лист № 6	3	Всего листов: 16
4	Сведения о частях земельного участка и обременениях:					
	Номер п/п	Учетный номер части	Площадь (м ²)	Характеристика части		
	1	2	3	4		
1	—	весь	Аренда (в том числе, субаренда), Рябцев М. Ю.			

 (наименование должности)

 М.П.

 (подпись)

 (инициалы, фамилия)

КАДАСТРОВАЯ ВЫПИСКА О ЗЕМЕЛЬНОМ УЧАСТКЕ

"12" июля 2016г. № 99/2016/5242410

1	Кадастровый номер: 10:05:0042502:203				2	Лист № 7	3	Всего листов: 16
4	Описание местоположения границ земельного участка:							
	Номер п/п	Номер точки	Номер точки	Дирекционный угол	Горизонтальное проложение (м)	Описание закрепления на местности	Кадастровые номера смежных участков	Особые отметки
	1	2	3	4	5	6	7	8
	1	1	2	—	—	-	—	—
	2	1	2	—	—	-	—	—
	3	2	3	—	—	-	—	—
	4	2	3	—	—	-	—	—
	5	3	4	—	—	-	—	—
	6	3	4	—	—	-	—	—
	7	4	5	—	—	-	—	—
	8	4	5	—	—	-	—	—
	9	5	6	—	—	-	—	—
	10	5	6	—	—	-	—	—
	11	6	7	—	—	-	—	—
	12	6	7	—	—	-	—	—
	13	7	8	—	—	-	—	—
	14	7	8	—	—	-	—	—
	15	8	9	—	—	-	—	—
	16	8	9	—	—	-	—	—
	17	9	10	—	—	-	—	—
	18	9	10	—	—	-	—	—
	19	10	11	—	—	-	—	—
	20	10	11	—	—	-	—	—
	21	11	12	—	—	-	—	—
	22	11	12	—	—	-	—	—
	23	12	13	—	—	-	—	—
	24	12	13	—	—	-	—	—
	25	13	14	—	—	-	—	—
	26	13	14	—	—	-	—	—
	27	14	15	—	—	-	—	—
	28	14	15	—	—	-	—	—
29	15	16	—	—	-	—	—	
30	15	16	—	—	-	—	—	

КАДАСТРОВАЯ ВЫПИСКА О ЗЕМЕЛЬНОМ УЧАСТКЕ

"12" июля 2016г. № 99/2016/5242410

1	Кадастровый номер: 10:05:0042502:203				2	Лист № 8	3	Всего листов: 16
4	Описание местоположения границ земельного участка:							
	Номер п/п	Номер точки	Номер точки	Дирекционный угол	Горизонтальное проложение (м)	Описание закрепления на местности	Кадастровые номера смежных участков	Особые отметки
	1	2	3	4	5	6	7	8
	31	16	17	—	—	-	—	—
	32	16	17	—	—	-	—	—
	33	17	18	—	—	-	—	—
	34	17	18	—	—	-	—	—
	35	18	19	—	—	-	—	—
	36	18	19	—	—	-	—	—
	37	19	20	—	—	-	—	—
	38	19	20	—	—	-	—	—
	39	20	21	—	—	-	—	—
	40	20	21	—	—	-	—	—
	41	21	22	—	—	-	—	—
	42	21	22	—	—	-	—	—
	43	22	23	—	—	-	—	—
	44	22	23	—	—	-	—	—
	45	23	24	—	—	-	—	—
	46	23	24	—	—	-	—	—
	47	24	25	—	—	-	—	—
	48	24	25	—	—	-	—	—
	49	25	26	—	—	-	—	—
	50	25	26	—	—	-	—	—
	51	26	27	—	—	-	—	—
	52	26	27	—	—	-	—	—
	53	27	28	—	—	-	—	—
	54	27	28	—	—	-	—	—
	55	28	29	—	—	-	—	—
	56	28	29	—	—	-	—	—
	57	29	30	—	—	-	—	—
	58	29	30	—	—	-	—	—
	59	30	31	—	—	-	—	—
	60	30	31	—	—	-	—	—

КАДАСТРОВАЯ ВЫПИСКА О ЗЕМЕЛЬНОМ УЧАСТКЕ

"12" июля 2016г. № 99/2016/5242410

1	Кадастровый номер: 10:05:0042502:203				2	Лист № 2	3	Всего листов: 16
4	Описание местоположения границ земельного участка:							
	Номер п/п	Номер точки	Номер точки	Дирекционный угол	Горизонтальное проложение (м)	Описание закрепления на местности	Кадастровые номера смежных участков	Особые отметки
	1	2	3	4	5	6	7	8
	61	31	32	—	—	-	—	—
	62	31	32	—	—	-	—	—
	63	32	33	—	—	-	—	—
	64	32	33	—	—	-	—	—
	65	33	34	—	—	-	—	—
	66	33	34	—	—	-	—	—
	67	34	35	—	—	-	—	—
	68	34	35	—	—	-	—	—
	69	35	36	—	—	-	—	—
	70	35	36	—	—	-	—	—
	71	36	37	—	—	-	—	—
	72	36	37	—	—	-	—	—
	73	37	38	—	—	-	—	—
	74	37	38	—	—	-	—	—
	75	38	39	—	—	-	—	—
	76	38	39	—	—	-	—	—
	77	39	40	—	—	-	—	—
	78	39	40	—	—	-	—	—
	79	40	41	—	—	-	—	—
	80	40	41	—	—	-	—	—
	81	41	42	—	—	-	—	—
	82	41	42	—	—	-	—	—
	83	42	43	—	—	-	—	—
	84	42	43	—	—	-	—	—
	85	43	44	—	—	-	—	—
	86	43	44	—	—	-	—	—
	87	44	45	—	—	-	—	—
	88	44	45	—	—	-	—	—
	89	45	46	—	—	-	—	—
	90	45	46	—	—	-	—	—

КАДАСТРОВАЯ ВЫПИСКА О ЗЕМЕЛЬНОМ УЧАСТКЕ

"12" июля 2016г. № 99/2016/5242410

1	Кадастровый номер: 10:05:0042502:203				2	Лист № 10	3	Всего листов: 16
4	Описание местоположения границ земельного участка:							
	Номер п/п	Номер точки	Номер точки	Дирекционный угол	Горизонтальное проложение (м)	Описание закрепления на местности	Кадастровые номера смежных участков	Особые отметки
	1	2	3	4	5	6	7	8
	91	46	47	—	—	-	—	—
	92	46	47	—	—	-	—	—
	93	47	48	—	—	-	—	—
	94	47	48	—	—	-	—	—
	95	48	49	—	—	-	—	—
	96	48	49	—	—	-	—	—
	97	49	50	—	—	-	—	—
	98	49	50	—	—	-	—	—
	99	50	51	—	—	-	—	—
	100	50	51	—	—	-	—	—
	101	51	52	—	—	-	—	—
	102	51	52	—	—	-	—	—
	103	52	53	—	—	-	—	—
	104	52	53	—	—	-	—	—
	105	53	54	—	—	-	—	—
	106	53	1	—	—	-	—	—
	107	54	55	—	—	-	—	—
	108	55	56	—	—	-	—	—
109	56	57	—	—	-	—	—	
110	57	58	—	—	-	—	—	
111	58	59	—	—	-	—	—	
112	59	60	—	—	-	—	—	
113	60	61	—	—	-	—	—	
114	61	62	—	—	-	—	—	
115	62	63	—	—	-	—	—	
116	63	64	—	—	-	—	—	
117	64	65	—	—	-	—	—	
118	65	66	—	—	-	—	—	
119	66	67	—	—	-	—	—	
120	67	68	—	—	-	—	—	

КАДАСТРОВАЯ ВЫПИСКА О ЗЕМЕЛЬНОМ УЧАСТКЕ

"12" июля 2016г. № 99/2016/5242410

1	Кадастровый номер: 10:05:0042502:203				2	Лист № 11	3	Всего листов: 16
Описание местоположения границ земельного участка:								
	Номер п/п	Номер точки	Номер точки	Дирекционный угол	Горизонтальное проложение (м)	Описание закрепления на местности	Кадастровые номера смежных участков	Особые отметки
	1	2	3	4	5	6	7	8
4	121	68	69	—	—	-	—	—
	122	69	70	—	—	-	—	—
	123	70	71	—	—	-	—	—
	124	71	72	—	—	-	—	—
	125	72	73	—	—	-	—	—
	126	73	74	—	—	-	—	—
	127	74	75	—	—	-	—	—
	128	75	76	—	—	-	—	—
	129	76	77	—	—	-	—	—
	130	77	78	—	—	-	—	—
	131	78	79	—	—	-	—	—
	132	79	80	—	—	-	—	—
	133	80	81	—	—	-	—	—
	134	81	82	—	—	-	—	—
	135	82	83	—	—	-	—	—
	136	83	84	—	—	-	—	—
	137	84	85	—	—	-	—	—
138	85	86	—	—	-	—	—	
139	86	1	—	—	-	—	—	

(наименование должности)

М.П.

(подпись)_____
(инициалы, фамилия)

КАДАСТРОВАЯ ВЫПИСКА О ЗЕМЕЛЬНОМ УЧАСТКЕ

"12" июля 2016г. № 99/2016/5242410

1	Кадастровый номер:	10:05:0042502:203	2	Лист № 12	3	Всего листов: 16
Описание поворотных точек границ земельного участка						
Номер точки	Координаты		Описание закрепления на местности	Особые отметки (точность определения)		
	X	Y				
1	2	3	4	5		
1	334831.61	1364204.57	626003000000	0.2		
1	334831.61	1364204.57	626003000000	0.2		
2	334794.39	1364175.89	626003000000	0.2		
3	334759.79	1364158.29	626003000000	0.2		
4	334729.88	1364146.7	626003000000	0.2		
5	334695.01	1364135.86	626003000000	0.2		
6	334667.31	1364130.07	626003000000	0.2		
7	334629.31	1364121.9	626003000000	0.2		
8	334574.41	1364120.55	626003000000	0.2		
9	334565.02	1364120.08	626003000000	0.2		
10	334562.42	1364113.24	626003000000	0.2		
11	334570.98	1364097.47	626003000000	0.2		
12	334547.84	1364064.4	626003000000	0.2		
13	334524.29	1364047.33	626003000000	0.2		
14	334565.21	1364037.92	626003000000	0.2		
15	334568.65	1364006.59	626003000000	0.2		
16	334551.18	1364014.67	626003000000	0.2		
17	334518.96	1364018.08	626003000000	0.2		
18	334489.61	1364016.56	626003000000	0.2		
19	334456.39	1364018.03	626003000000	0.2		
20	334407.64	1364026.58	626003000000	0.2		
21	334397.38	1364059.97	626003000000	0.2		
22	334349.37	1364052.86	626003000000	0.2		
23	334339.39	1364039.32	626003000000	0.2		
24	334315.81	1364030.87	626003000000	0.2		
25	334295.34	1364035.09	626003000000	0.2		
26	334265.33	1364033.05	626003000000	0.2		
27	334278.68	1363967.28	626003000000	0.2		
28	334276.88	1363948.83	626003000000	0.2		
29	334252.99	1363874.4	626003000000	0.2		

КАДАСТРОВАЯ ВЫПИСКА О ЗЕМЕЛЬНОМ УЧАСТКЕ

"12" июля 2016г. № 99/2016/5242410

1	Кадастровый номер:	10:05:0042502:203		2	Лист № 13	3	Всего листов: 16
Описание поворотных точек границ земельного участка							
Номер точки	Координаты		Описание закрепления на местности	Особые отметки (точность определения)			
	X	Y					
1	2	3	4	5			
30	334249.37	1363851.44	626003000000	0.2			
31	334249.91	1363826.26	626003000000	0.2			
32	334255.07	1363806.39	626003000000	0.2			
33	334315.55	1363725.81	626003000000	0.2			
34	334353.34	1363666.19	626003000000	0.2			
35	334377.48	1363622.5	626003000000	0.2			
36	334386.59	1363592.16	626003000000	0.2			
37	334391.3	1363580.03	626003000000	0.2			
38	334465.72	1363660.04	626003000000	0.2			
39	334515.32	1363720.64	626003000000	0.2			
40	334526.12	1363737.63	626003000000	0.2			
41	334549.92	1363778.45	626003000000	0.2			
42	334614.6	1363845.96	626003000000	0.2			
43	334630.84	1363864.2	626003000000	0.2			
44	334651.7	1363900.78	626003000000	0.2			
45	334666.33	1363919.88	626003000000	0.2			
46	334695.9	1363943.18	626003000000	0.2			
47	334693.49	1363956.81	626003000000	0.2			
48	334687.84	1363962.85	626003000000	0.2			
49	334679.85	1363965.57	626003000000	0.2			
50	334666.5	1363965.83	626003000000	0.2			
51	334613.06	1363949.54	626003000000	0.2			
52	334594.33	1363949.31	626003000000	0.2			
53	334581.69	1363964.38	626003000000	0.2			
54	334570.54	1364003.62	626003000000	0.2			
55	334568.86	1364037.8	626003000000	0.2			
56	334579.89	1364055.67	626003000000	0.2			
57	334617.23	1364031.86	626003000000	0.2			
58	334590.98	1363990.71	626003000000	0.2			
59	334580.56	1363997.36	626003000000	0.2			

КАДАСТРОВАЯ ВЫПИСКА О ЗЕМЕЛЬНОМ УЧАСТКЕ

"12" июля 2016г. № 99/2016/5242410

1	Кадастровый номер:	10:05:0042502:203	2	Лист № 14	3	Всего листов: 16
Описание поворотных точек границ земельного участка						
Номер точки	Координаты		Описание закрепления на местности	Особые отметки (точность определения)		
	X	Y				
1	2	3	4	5		
60	334590.51	1363969.43	626003000000	0.2		
61	334598.95	1363959.37	626003000000	0.2		
62	334611.51	1363959.52	626003000000	0.2		
63	334665.11	1363975.86	626003000000	0.2		
64	334681.61	1363975.54	626003000000	0.2		
65	334693.44	1363971.5	626003000000	0.2		
66	334702.84	1363961.45	626003000000	0.2		
67	334704.98	1363950.93	626003000000	0.2		
68	334709.25	1363954.7	626003000000	0.2		
69	334733.01	1363982.31	626003000000	0.2		
70	334752.1	1363999	626003000000	0.2		
71	334770.78	1364011.33	626003000000	0.2		
72	334789.73	1364017.58	626003000000	0.2		
73	334879.79	1364025.61	626003000000	0.2		
74	334895.59	1364034.37	626003000000	0.2		
75	334932.45	1364065.9	626003000000	0.2		
76	334966.25	1364084.19	626003000000	0.2		
77	335002.85	1364111.03	626003000000	0.2		
78	335013.99	1364126.16	626003000000	0.2		
79	335016.64	1364137.5	626003000000	0.2		
80	335008.21	1364205.88	626003000000	0.2		
81	335003.88	1364239.84	626003000000	0.2		
82	335008.11	1364251.35	626003000000	0.2		
83	335017.72	1364254.98	626003000000	0.2		
84	334992.76	1364266.9	626003000000	0.2		
85	334927.93	1364254.31	626003000000	0.2		
86	334860.17	1364234.98	626003000000	0.2		
87	335095.79	1364256.11	626003000000	0.2		
87	335095.79	1364256.11	626003000000	0.2		
88	335016.03	1364243.91	626003000000	0.2		

КАДАСТРОВАЯ ВЫПИСКА О ЗЕМЕЛЬНОМ УЧАСТКЕ

"12" июля 2016г. № 99/2016/5242410

1	Кадастровый номер:	10:05:0042502:203		2	Лист № 15	3	Всего листов: 16
Описание поворотных точек границ земельного участка							
Номер точки	Координаты		Описание закрепления на местности	Особые отметки (точность определения)			
	X	Y					
1	2	3	4	5			
89	335014.11	1364238.68	626003000000	0.2			
90	335018.13	1364207.12	626003000000	0.2			
91	335026.78	1364136.96	626003000000	0.2			
92	335023.26	1364121.89	626003000000	0.2			
93	335010	1364103.87	626003000000	0.2			
94	334971.61	1364075.72	626003000000	0.2			
95	334938.14	1364057.61	626003000000	0.2			
96	334901.32	1364026.12	626003000000	0.2			
97	334882.78	1364015.83	626003000000	0.2			
98	334791.76	1364007.72	626003000000	0.2			
99	334775.17	1364002.25	626003000000	0.2			
100	334758.18	1363991.02	626003000000	0.2			
101	334740.13	1363975.25	626003000000	0.2			
102	334716.4	1363947.66	626003000000	0.2			
103	334704.39	1363937.01	626003000000	0.2			
104	334673.5	1363912.79	626003000000	0.2			
105	334660.05	1363895.23	626003000000	0.2			
106	334639	1363858.33	626003000000	0.2			
107	334621.94	1363839.17	626003000000	0.2			
108	334557.96	1363772.39	626003000000	0.2			
109	334534.66	1363732.42	626003000000	0.2			
110	334523.43	1363714.78	626003000000	0.2			
111	334473.27	1363653.47	626003000000	0.2			
112	334501.26	1363647.96	626003000000	0.2			
113	334532.5	1363641.74	626003000000	0.2			
114	334553.74	1363640.87	626003000000	0.2			
115	334573.34	1363637.71	626003000000	0.2			
116	334637.04	1363635.75	626003000000	0.2			
117	334658.39	1363626.5	626003000000	0.2			
118	334761.74	1363639.37	626003000000	0.2			

КАДАСТРОВАЯ ВЫПИСКА О ЗЕМЕЛЬНОМ УЧАСТКЕ

"12" июля 2016г. № 99/2016/5242410

1	Кадастровый номер:	10:05:0042502:203		2	Лист № 16	3	Всего листов: 16	
Описание поворотных точек границ земельного участка								
4	Номер точки	Координаты		Описание закрепления на местности	Особые отметки (точность определения)			
		X	Y					
		1	2	3	4	5		
		119	334802.67	1363640.99	626003000000	0.2		
		120	334919.12	1363613.66	626003000000	0.2		
		121	335002.3	1363664.61	626003000000	0.2		
		122	335000.35	1363713.13	626003000000	0.2		
		123	335026.03	1363719.59	626003000000	0.2		
		124	335027.88	1363735.03	626003000000	0.2		
		125	335050.96	1363760.79	626003000000	0.2		
		126	335076.86	1363787.11	626003000000	0.2		
		127	335104.33	1363799.46	626003000000	0.2		
		128	335159.21	1363805.4	626003000000	0.2		
		129	335189.16	1363810.34	626003000000	0.2		
		130	335204.67	1363821.46	626003000000	0.2		
		131	335204.33	1363839.4	626003000000	0.2		
		132	335193.6	1363881.79	626003000000	0.2		
		133	335172.07	1363906.22	626003000000	0.2		
		134	335145.72	1363929.92	626003000000	0.2		
		135	335139.14	1363943.57	626003000000	0.2		
	136	335146.16	1363959.39	626003000000	0.2			
	137	335161.62	1363967.33	626003000000	0.2			
	138	335152.99	1363976.17	626003000000	0.2			
	139	335082.31	1363983.72	626003000000	0.2			

(наименование должности)

М.П.

(подпись)

(инициалы, фамилия)

ФЕДЕРАЛЬНАЯ СЛУЖБА ГОСУДАРСТВЕННОЙ РЕГИСТРАЦИИ, КАДАСТРА И КАРТОГРАФИИ

Федеральный информационный ресурс

ВЫПИСКА ИЗ ЕДИНОГО ГОСУДАРСТВЕННОГО РЕЕСТРА ПРАВ НА НЕДВИЖИМОЕ ИМУЩЕСТВО И СДЕЛОК С НИМДата 15.07.2016№ 90-21576897

На основании запроса № 90-21576897 от 14.07.2016, поступившего на рассмотрение 15.07.2016, сообщаем, что в Едином государственном реестре прав на недвижимое имущество и сделок с ним зарегистрировано:

1.	Кадастровый (или условный) номер объекта:		10:05:0042502:203
	наименование объекта:		Земельный участок
	назначение объекта:		Земли сельскохозяйственного назначения
	площадь объекта:		398635 Квадратный метр
	инвентарный номер, литер:		
	этажность (этаж):		
	номера на поэтажном плане:		
	адрес (местоположение) объекта:		Республика Карелия, Питкярансткий район, район оз. Руокоярви
состав:			
2.	Правообладатель (правообладатели):		2.1. Данные о правообладателе отсутствуют
3.	Вид, номер и дата государственной регистрации права:		3.1. Не зарегистрировано
4.	Ограничение (обременение) права:		
	4.1.1.	вид:	Аренда
		дата государственной регистрации:	21.11.2013
		номер государственной регистрации:	10-10-07/013/2013-405
		срок, на который установлено ограничение (обременение) права:	с 21.11.2013 на 49 лет
		лицо, в пользу которого установлено ограничение (обременение) права:	Рябцев Михаил Юрьевич
		основание государственной регистрации:	Договор аренды земельного участка 4484 от 2013-10-01
5.	Договоры участия в долевом строительстве:		
6.	Правопритязания:		
7.	Заявленные в судебном порядке права требования:		

Выписка выдана:

В соответствии со статьей 7 Федерального закона от 21 июля 1997 г. № 122-ФЗ «О государственной

регистрации прав на недвижимое имущество и сделок с ним» использование сведений, содержащихся в настоящей выписке, способами или в форме, которые наносят ущерб правам и законным интересам правообладателей, влечет ответственность, предусмотренную законодательством Российской Федерации.

Государственный регистратор

Федеральный информационный ресурс

(должность уполномоченного должностного лица органа, осуществляющего государственную регистрацию прав)

(подпись, М.П.)

(фамилия, инициалы)

Получение заявителем выписки из ЕГРП для последующего предоставления в органы государственной власти, органы местного самоуправления и органы государственных внебюджетных фондов в целях получения государственных и муниципальных услуг **не требуется**. Данную информацию указанные органы **обязаны** запрашивать у Росреестра **самостоятельно**. (Федеральный закон от 27.07.2010 №210-ФЗ "Об организации предоставления государственных и муниципальных услуг", ч.1, ст.7)

Федеральный информационный ресурс

(полное наименование органа кадастрового учета)

КВ.1

КАДАСТРОВАЯ ВЫПИСКА О ЗЕМЕЛЬНОМ УЧАСТКЕ

"12" июля 2016г. № 99/2016/5244032

1	Кадастровый номер:	10:05:0042502:210	2	Лист № 1	3	Всего листов: 4
4	Номер кадастрового квартала:	10:05:0042502				
5	Предыдущие номера:	—	6	Дата внесения номера в государственный кадастр недвижимости: 12.08.2014		
7	—					
8	Кадастровые номера объектов капитального строительства:					
9	Адрес (описание местоположения): Республика Карелия, Питкярантский район, район оз. Руокоярви					
10	Категория земель: Земли запаса					
11	Разрешенное использование: Для размещения гостевых домов					
12	Площадь: 16875 +/- 91 кв. м					
13	Кадастровая стоимость: —					
14	Система координат: МСК-10					
15	Сведения о правах: Сведения о регистрации прав отсутствуют					
16	Особые отметки: Для данного земельного участка обеспечен доступ посредством земельного участка (земельных участков) с кадастровым номером (кадастровыми номерами) земли общего пользования.					
17	Характер сведений государственного кадастра недвижимости (статус записи о земельном участке): Сведения об объекте недвижимости имеют статус временные. Дата истечения срока действия временного характера - 13.08.2019					
18	Дополнительные сведения:					
	18.1	—				
	18.2	Кадастровые номера участков, образованных из земельного участка: —				
19	Сведения о кадастровых инженерах: Конерва Антон Викторович №10-11-0048					

(наименование должности)

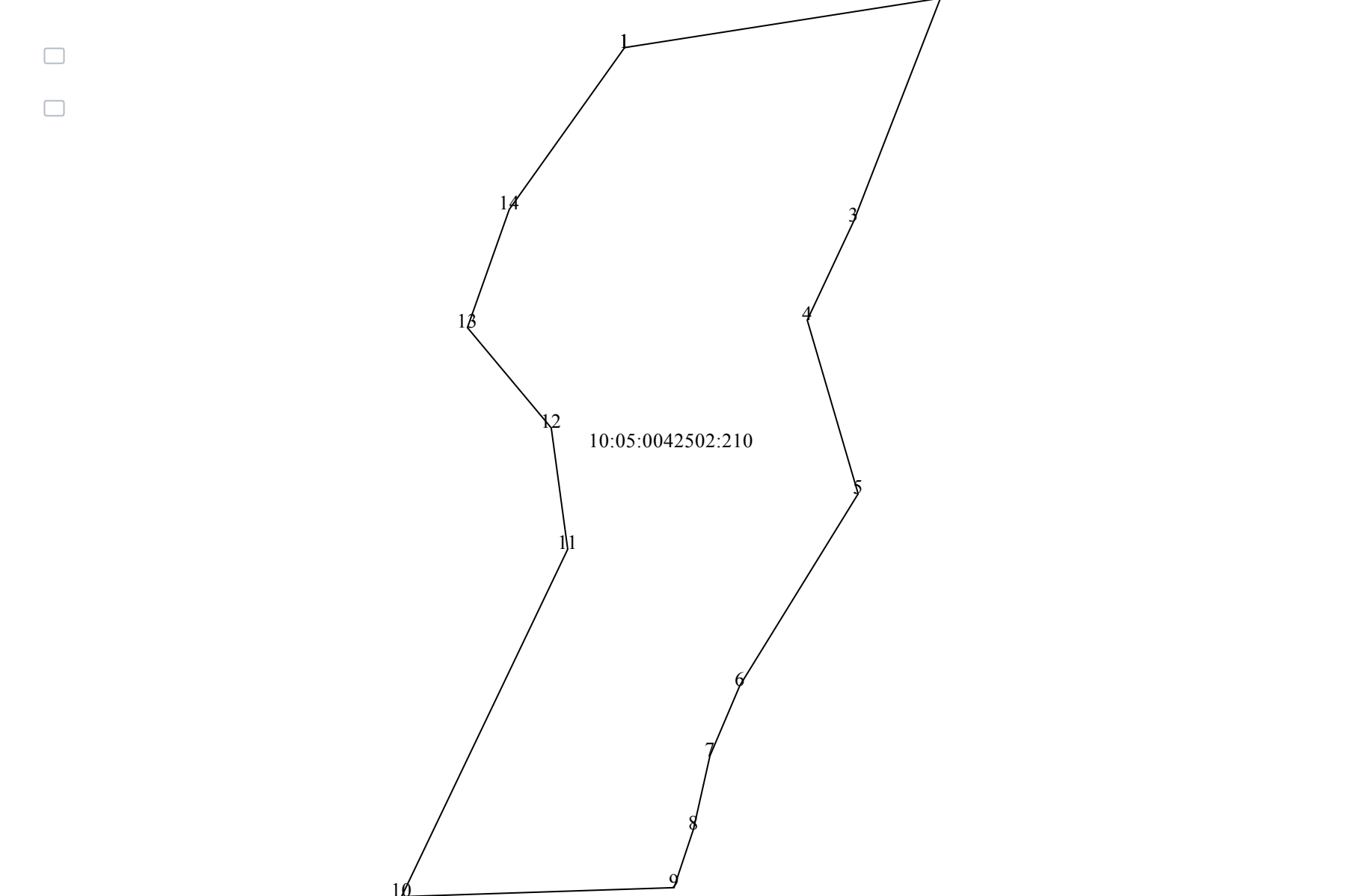
М.П.

(подпись)

(инициалы, фамилия)

КАДАСТРОВАЯ ВЫПИСКА О ЗЕМЕЛЬНОМ УЧАСТКЕ

"12" июля 2016г. № 99/2016/5244032

1	Кадастровый номер: 10:05:0042502:210	2	Лист № 2	3	Всего листов: 4
4	План (чертеж, схема) земельного участка:				
					
5	Масштаб: __				

КАДАСТРОВАЯ ВЫПИСКА О ЗЕМЕЛЬНОМ УЧАСТКЕ

"12" июля 2016г. № 99/2016/5244032

1	Кадастровый номер: 10:05:0042502:210				2	Лист № 3	3	Всего листов: 4
4	Описание местоположения границ земельного участка:							
	Номер п/п	Номер точки	Номер точки	Дирекционный угол	Горизонтальное проложение (м)	Описание закрепления на местности	Кадастровые номера смежных участков	Особые отметки
	1	2	3	4	5	6	7	8
	1	1	2	—	—	—	—	—
	2	2	3	—	—	—	—	—
	3	3	4	—	—	—	—	—
	4	4	5	—	—	—	—	—
	5	5	6	—	—	—	—	—
	6	6	7	—	—	—	—	—
	7	7	8	—	—	—	—	—
	8	8	9	—	—	—	—	—
	9	9	10	—	—	—	—	—
	10	10	11	—	—	—	—	—
	11	11	12	—	—	—	—	—
	12	12	13	—	—	—	—	—
13	13	14	—	—	—	—	—	
14	14	1	—	—	—	—	—	

 (наименование должности)

 М.П.

 (подпись)

 (инициалы, фамилия)

КАДАСТРОВАЯ ВЫПИСКА О ЗЕМЕЛЬНОМ УЧАСТКЕ

"12" июля 2016г. № 99/2016/5244032

1	Кадастровый номер:	10:05:0042502:210	2	Лист № 4	3	Всего листов: 4	
Описание поворотных точек границ земельного участка							
4	Номер точки	Координаты		Описание закрепления на местности	Особые отметки (точность определения)		
		X	Y				
		1	2	3	4	5	
		1	334259.98	1364597.7	Нет закрепления	0.2	
		1	334259.98	1364597.7	Нет закрепления	0.2	
		2	334272.95	1364679.47	Нет закрепления	0.2	
		3	334215.32	1364657.15	Нет закрепления	0.2	
		4	334189.69	1364645.22	Нет закрепления	0.2	
		5	334144.48	1364658.25	Нет закрепления	0.2	
		6	334094.89	1364627.69	Нет закрепления	0.2	
		7	334076.7	1364619.8	Нет закрепления	0.2	
		8	334057.49	1364615.57	Нет закрепления	0.2	
		9	334042.61	1364610.44	Нет закрепления	0.2	
		10	334040.19	1364540.13	Нет закрепления	0.2	
		11	334130.35	1364583.18	Нет закрепления	0.2	
	12	334161.64	1364578.83	Нет закрепления	0.2		
	13	334187.6	1364556.89	Нет закрепления	0.2		
	14	334218.29	1364568.05	Нет закрепления	0.2		

(наименование должности)

М.П.

(подпись)_____
(инициалы, фамилия)

Федеральный информационный ресурс

(полное наименование органа кадастрового учета)

КВ.1

КАДАСТРОВАЯ ВЫПИСКА О ЗЕМЕЛЬНОМ УЧАСТКЕ

"12" июля 2016г. № 99/2016/5244047

1	Кадастровый номер:	10:05:0042502:211	2	Лист № 1	3	Всего листов: 4
4	Номер кадастрового квартала:	10:05:0042502				
5	Предыдущие номера:	—	6	Дата внесения номера в государственный кадастр недвижимости: 12.08.2014		
7	—					
8	Кадастровые номера объектов капитального строительства:					
9	Адрес (описание местоположения): Республика Карелия, Питкярантский район, район оз. Руокоярви					
10	Категория земель: Земли запаса					
11	Разрешенное использование: Для размещения гостевых домов					
12	Площадь: 9838 +/- 69 кв. м					
13	Кадастровая стоимость: —					
14	Система координат: МСК-10					
15	Сведения о правах: Сведения о регистрации прав отсутствуют					
16	Особые отметки: Для данного земельного участка обеспечен доступ посредством земельного участка (земельных участков) с кадастровым номером (кадастровыми номерами) земли общего пользования.					
17	Характер сведений государственного кадастра недвижимости (статус записи о земельном участке): Сведения об объекте недвижимости имеют статус временные. Дата истечения срока действия временного характера - 13.08.2019					
18	Дополнительные сведения:					
	18.1	—				
	18.2	Кадастровые номера участков, образованных из земельного участка: —				
19	Сведения о кадастровых инженерах: Конерва Антон Викторович №10-11-0048					

(наименование должности)

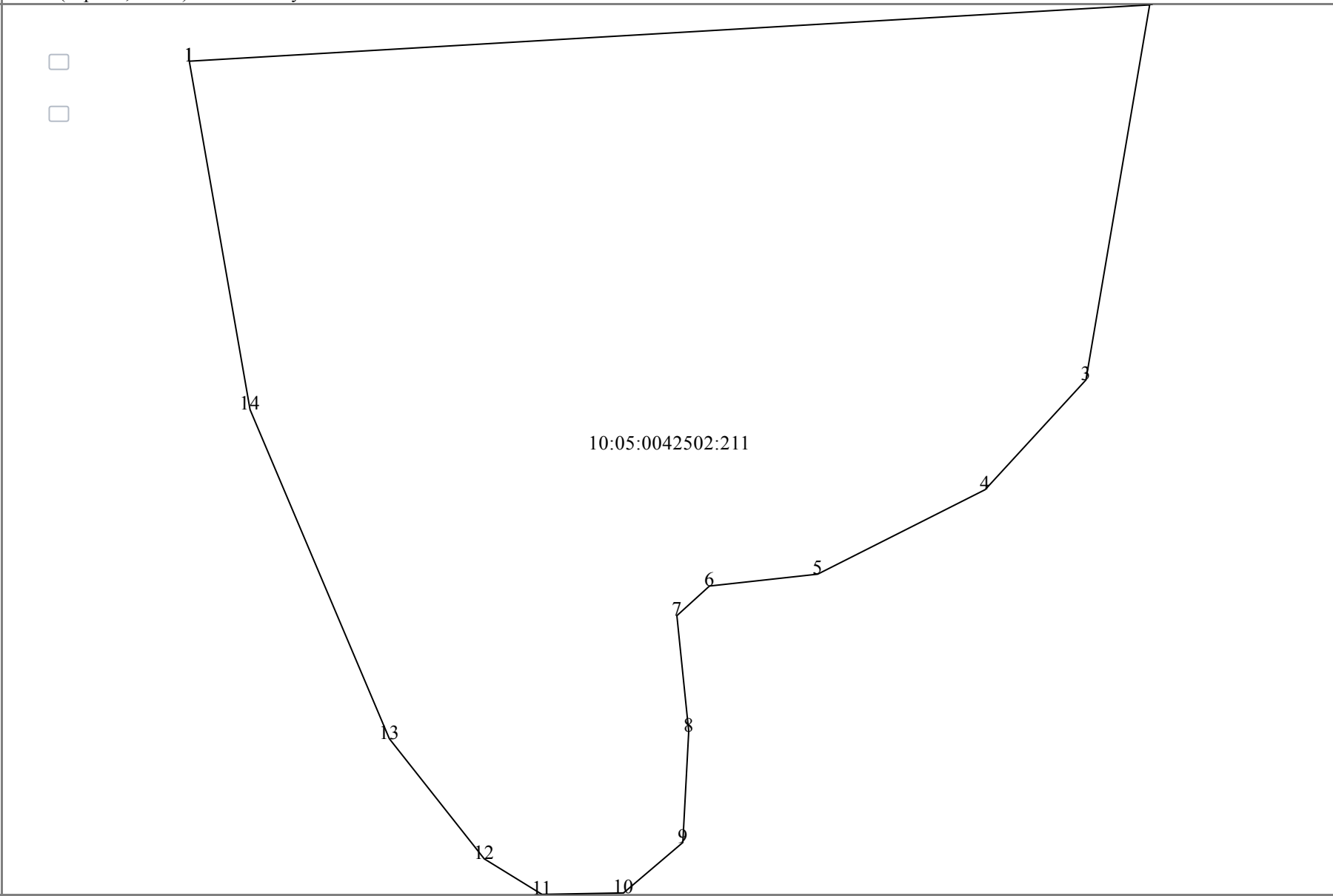
М.П.

(подпись)

(инициалы, фамилия)

КАДАСТРОВАЯ ВЫПИСКА О ЗЕМЕЛЬНОМ УЧАСТКЕ

"12" июля 2016г. № 99/2016/5244047

1	Кадастровый номер: 10:05:0042502:211	2	Лист № 2	3	Всего листов: 4
4	План (чертеж, схема) земельного участка:				
					
5	Масштаб: __				

КАДАСТРОВАЯ ВЫПИСКА О ЗЕМЕЛЬНОМ УЧАСТКЕ

"12" июля 2016г. № 99/2016/5244047

1	Кадастровый номер: 10:05:0042502:211				2	Лист № 3	3	Всего листов: 4
4	Описание местоположения границ земельного участка:							
	Номер п/п	Номер точки	Номер точки	Дирекционный угол	Горизонтальное проложение (м)	Описание закрепления на местности	Кадастровые номера смежных участков	Особые отметки
	1	2	3	4	5	6	7	8
	1	1	2	—	—	—	—	—
	2	2	3	—	—	—	—	—
	3	3	4	—	—	—	—	—
	4	4	5	—	—	—	—	—
	5	5	6	—	—	—	—	—
	6	6	7	—	—	—	—	—
	7	7	8	—	—	—	—	—
	8	8	9	—	—	—	—	—
	9	9	10	—	—	—	—	—
	10	10	11	—	—	—	—	—
	11	11	12	—	—	—	—	—
	12	12	13	—	—	—	—	—
13	13	14	—	—	—	—	—	
14	14	1	—	—	—	—	—	

 (наименование должности)

М.П.

 (подпись)

 (инициалы, фамилия)

КАДАСТРОВАЯ ВЫПИСКА О ЗЕМЕЛЬНОМ УЧАСТКЕ

"12" июля 2016г. № 99/2016/5244047

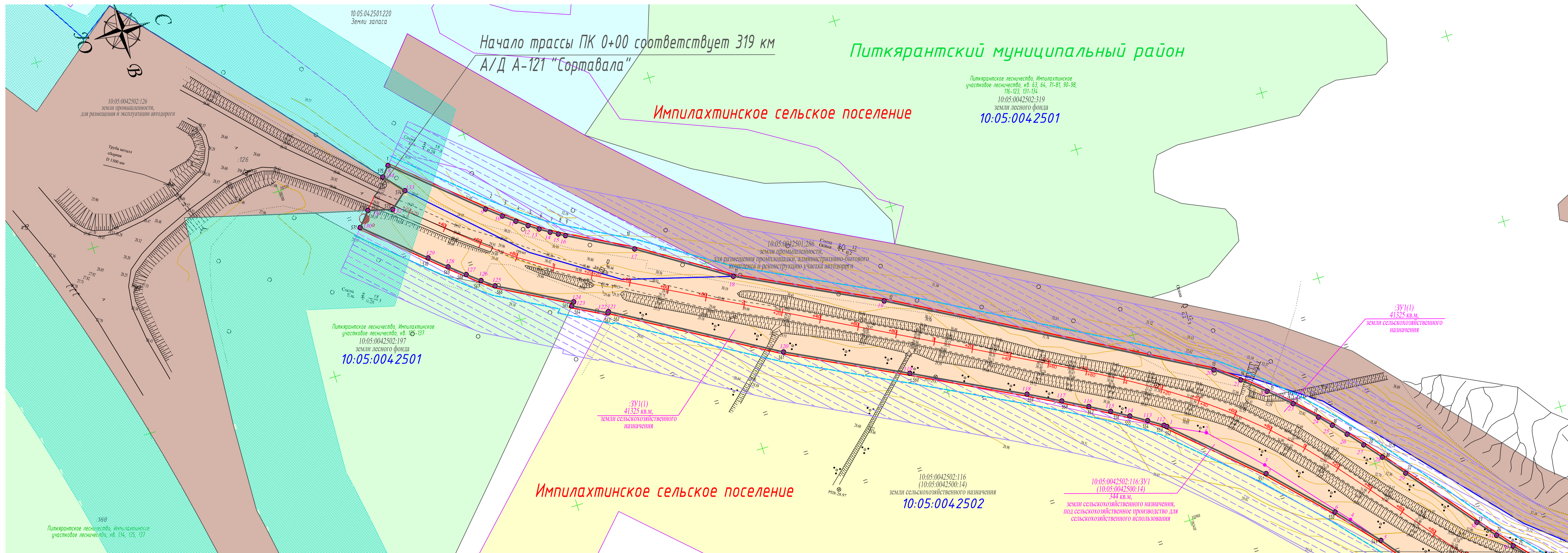
1	Кадастровый номер:	10:05:0042502:211		2	Лист № 4	3	Всего листов: 4	
Описание поворотных точек границ земельного участка								
4	Номер точки	Координаты		Описание закрепления на местности	Особые отметки (точность определения)			
		X	Y					
		1	2	3	4	5		
		1	334023.82	1364546.55	Нет закрепления	0.2		
		1	334023.82	1364546.55	Нет закрепления	0.2		
		2	334031.36	1364676.62	Нет закрепления	0.2		
		3	333980.56	1364667.91	Нет закрепления	0.2		
		4	333965.79	1364654.38	Нет закрепления	0.2		
		5	333954.41	1364631.64	Нет закрепления	0.2		
		6	333952.84	1364617.09	Нет закрепления	0.2		
		7	333948.68	1364612.52	Нет закрепления	0.2		
		8	333933.16	1364614.11	Нет закрепления	0.2		
		9	333918.16	1364613.38	Нет закрепления	0.2		
		10	333911.23	1364605.31	Нет закрепления	0.2		
		11	333911.07	1364594.26	Нет закрепления	0.2		
	12	333915.86	1364586.43	Нет закрепления	0.2			
	13	333932.15	1364573.78	Нет закрепления	0.2			
	14	333976.57	1364554.86	Нет закрепления	0.2			

 (наименование должности)

М.П.

 (подпись)

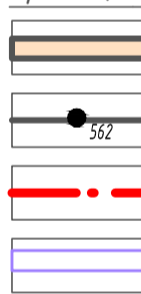
 (инициалы, фамилия)



Линия сшивки с листом 2

УСЛОВНЫЕ ОБОЗНАЧЕНИЯ:

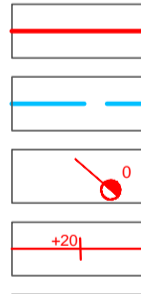
Границы:



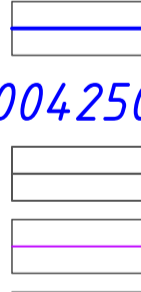
границы зоны планируемого размещения объекта капитального строительства регионального значения
 обозначение поворотной точки границы зоны планируемого размещения объекта капитального строительства регионального значения
 граница городских и сельских поселений
 границы планируемой к установлению придорожной полосы автомобильной дороги в соответствии со статьей 26 Федерального закона от 08.11.2007 N 257-ФЗ "Об автомобильных дорогах и о дорожной деятельности в Российской Федерации и о внесении изменений в отдельные законодательные акты Российской Федерации", для а/д общего пользования регионального значения
 «Строительство автомобильной дороги «Подъезд к памятнику природы «Белые мосты», км 0 – км 6+569» ширина каждой придорожной полосы устанавливается от проектируемой границы полосы отвода в размере 25 метров



красные линии
 линия отступа от красных линий в целях определения места допустимого размещения зданий, строений, сооружений
 проектный километр автомобильной дороги регионального значения

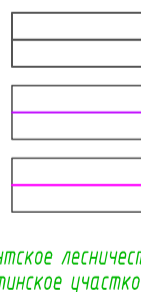


номер пикета и проектная ось автомобильной дороги



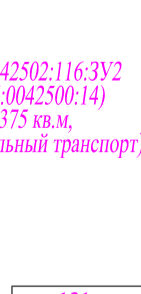
границы кадастровых кварталов
 обозначение кадастровых кварталов
 границы земельных участков, имеющиеся в ГКН сведения о границе которого достаточны для определения положения на местности
 границы ранее учтенных земельных участков, имеющиеся в ГКН сведения о границе которого недостаточны для определения их положения на местности
 границы образуемых земельных участков попадающих в полосу постоянного отвода автомобильной дороги регионального значения

10:05:0042502




наименование лесничества и номер существующего лесного квартала
 обозначение кадастрового номера земельного участка в пределах кадастрового квартала, площадь земельных участков и их частей, вид разрешенного использования земельного участка

Питкярантское лесничество, Имплахтинское лесничество, кв. 135-137
 10:05:0042501:286
 10:05:0042501:116:392
 (10:05:0042500:14)
 13375 кв.м.
 (автомобильный транспорт)




обозначение земельных участков, образуемых для размещения объекта капитального строительства регионального значения, площадь образуемых и изменяемых земельных участков и их частей, вид разрешенного использования земельного участка с Классификатором видов разрешенного использования земельных участков, утвержденным приказом Министерства экономического развития Российской Федерации от 01.09.2014 № 540
 обозначение поворотной точки границ образуемых земельных участков или части земельного участка попадающего в полосу постоянного отвода автомобильной дороги регионального значения

Граница земель различных категорий:



земли сельскохозяйственного назначения
 земли промышленности, энергетики, транспорта, связи, радиовещания, телевидения, информатики, земли для обеспечения космической деятельности, земли обороны, безопасности и земли иного специального назначения
 земли лесного фонда
 земли запаса


Границы зон с особыми условиями использования территории:



граница зоны N 10.05.2.20- Придорожные полосы автомобильной дороги от Санкт - Петербурга через Приозерск, Сортавала до Петрозаводска, включая строящийся участок от Кольцевой автомобильной дороги вокруг г. Санкт - Петербурга через Скотное до автомобильной дороги Магистральная км 154+450- км 468+876 на территории Питкярантского района Республики Карелия (участок км 280+716 - км 333+761)
 границы планируемой к установлению придорожной полосы автомобильной дороги регионального значения «Строительство автомобильной дороги «Подъезд к памятнику природы «Белые мосты», км 0 – км 6+569»
 границы планируемой к установлению придорожной полосы автомобильной дороги регионального значения «Строительство автомобильной дороги «Подъезд к памятнику природы «Белые мосты», км 0 – км 6+569»



планируемые
 Текущие
 границы планируемой к установлению придорожной полосы автомобильной дороги регионального значения «Строительство автомобильной дороги «Подъезд к памятнику природы «Белые мосты», км 0 – км 6+569»
 границы планируемой к установлению придорожной полосы автомобильной дороги регионального значения «Строительство автомобильной дороги «Подъезд к памятнику природы «Белые мосты», км 0 – км 6+569»



Текущие
 граница зоны 10.05.2.16 - Охранная зона линии электропередачи ВЛ-110 кВ Л-130 "ПС 92 Ляскеля - ПС 25 Питкяранта" с совместной подвеской ВЛ-110 кВ Л-128 "ПС 94 Курьявалахти - ПС 92 Ляскеля" с опоры №1 по опоры №8 в Питкярантском районе Республики Карелия
 Ограничения: на территории охранной зоны запрещено осуществление любых действий, которые могут нарушить безопасную работу объектов электросетевого хозяйства и о том числе привести к их повреждению или уничтожению, и (или) повлечь причинение вреда жизни, здоровью граждан и имуществу физических или юридических лиц, а также повлечь нанесение экологического ущерба (Правила установления охранных зон объектов электросетевого хозяйства и особых условий использования земельных участков, расположенных в границах таких зон, утвержденные Постановлением Правительства РФ от 24.02.2009 г. № 160). Сведения о зоне с особым условием использования содержатся в государственном кадастре недвижимости



Текущие
 водохранная зона

Электроснабжение




существующая воздушная линия электропередачи

Водоотведение



существующие трубы с обозначением длины, диаметра и материала трубы



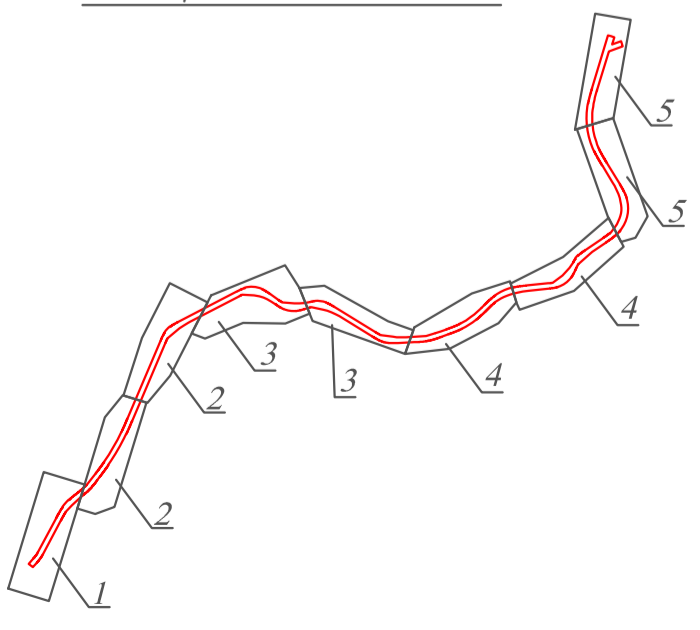
существующие отметки высоты поверхности



существующие откосы

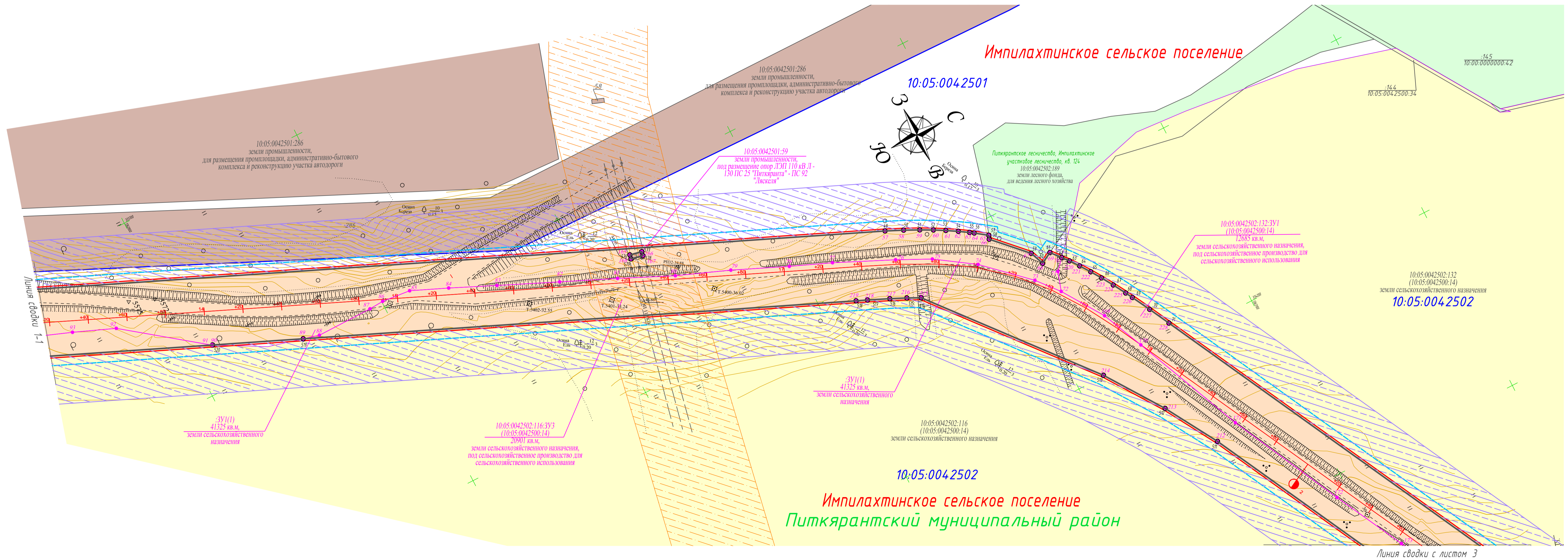
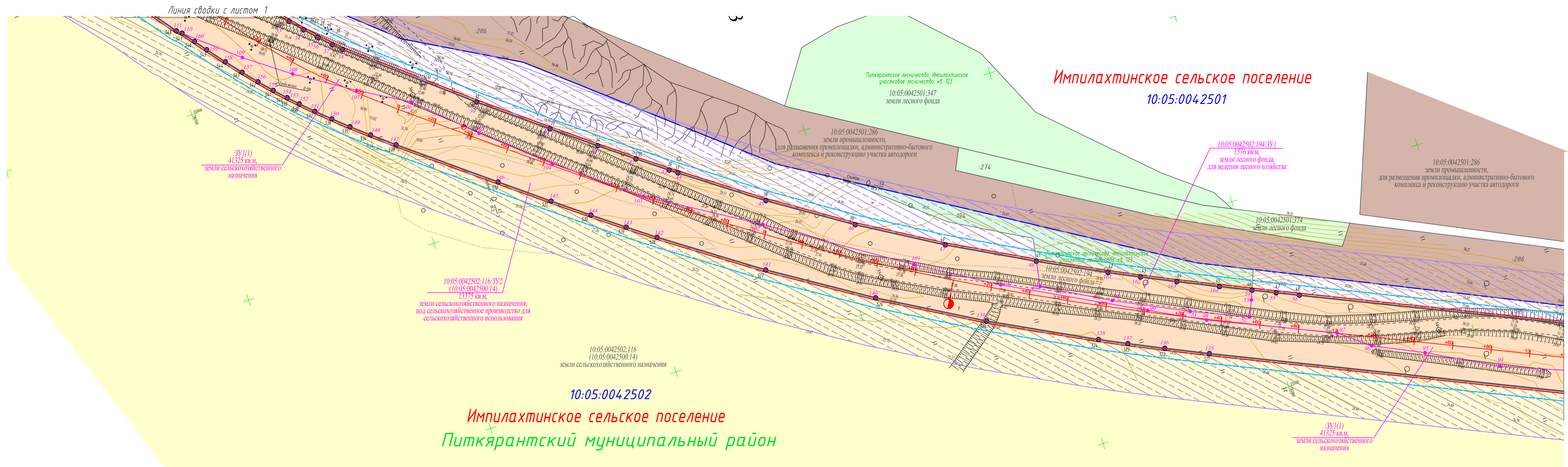
Инженерная инфраструктура

Схема расположения листов



ПРИМЕЧАНИЕ:
 1. Система координат - МСК - 10, исходными пунктами являются пункты триангуляции "Питкяранта" (третий класс), "Хапалампи" (третий класс), "Сулку" (третий класс), "Кепосенселькя" (третий класс) и "Коркеняки" (третий класс);
 2. Система высот - абсолютная (Балтийская). За исходную отметку принята отметка репера: пункт триангуляции "Лоимола" (третий класс) Н=171.468 м.
 3. В границах зоны планируемого размещения объекта регионального значения: «Строительство автомобильной дороги «Подъезд к памятнику природы «Белые мосты», км 0 – км 6+569» (далее - Объект строительства) объектов культурного наследия, в соответствии с письмом Министерства культуры Республики Карелия от 17.02.2016 № 1318 в пределах территории размещения Объекта строительства объектов культурного наследия, включенных в Единый государственный реестр объектов культурного наследия (памятников истории и культуры) народов Российской Федерации или в списки выявленных объектов, не значится.
 4. В соответствии с письмом Министерства по природопользованию и экологии Республики Карелия № 3.3-261/2287 от 10.03.2016г. в районе проектируемого объекта регионального значения: «Строительство автомобильной дороги «Подъезд к памятнику природы «Белые мосты», км 0 – км 6+569» находится особо охраняемые природные территории регионального значения - гидрологический памятник природы водопады «Белые мосты».
 5. Публичные сервитуты в пределах территории проектирования объекта капитального строительства федерального значения не зарегистрированы, в связи с чем, границ зон действия публичных сервитутов не отображаются.
 6. Действующие красные линии и линии отступа от красных линий в целях определения места допустимого размещения зданий, строений, сооружений отсутствуют.
 7. Проект межевания разработан на топографической съемке.

Проект межевания территории						
«Строительство автомобильной дороги «Подъезд к памятнику природы «Белые мосты», км 0 – км 6+569»						
Изм.	Кол.уч./Лист	№ док.	Подпись	Дата		
			Румякова Е.В.	07.2016		
			Смирнова Т.А.	07.2016		
СТРОИТЕЛЬСТВО				Стадия	Лист	Листов
Чертеж межевания территории				1	5	
М 1:1000				ООО "ВекторСтрой"		



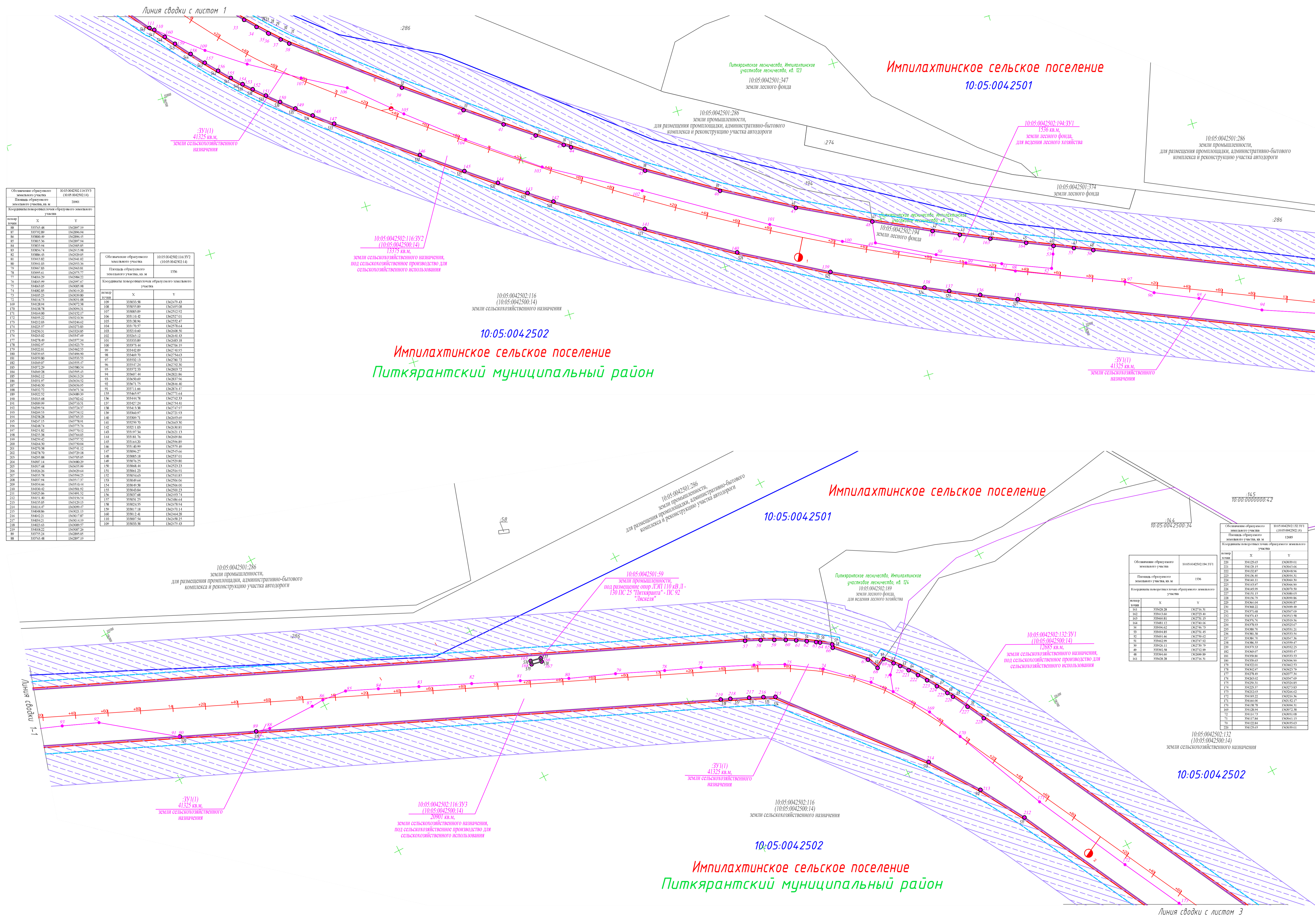
Линия сводки с листом 1

Объединение образуемого земельного участка		10:05:0042502:116:3V2 (10:05:0042500:14)	
Площадь образуемого земельного участка, кв. м		2066	
Координаты поворотных точек образуемого земельного участка			
номер точки	X	Y	
87	333753.85	1362897.10	
87	333753.85	1362896.94	
86	333800.49	1362896.45	
85	333811.36	1362897.84	
84	333833.14	1362895.85	
83	333856.74	1362851.98	
82	333888.43	1362895.36	
81	333915.82	1362841.02	
80	333941.03	1362893.36	
79	333961.83	1362893.83	
78	333995.61	1362875.77	
77	334025.29	1362864.23	
76	334041.09	1362897.87	
75	334040.05	1362897.98	
74	334028.85	1362897.29	
73	334050.23	1362893.80	
72	334114.73	1362811.08	
69	334120.94	1362872.38	
170	334138.78	1362893.31	
171	334166.00	1362812.17	
172	334193.22	1362810.36	
174	334225.57	1362871.83	
175	334250.31	1362824.85	
176	334280.40	1362847.99	
177	334278.89	1362817.34	
178	334302.97	1362842.79	
179	334322.01	1362825.23	
180	334339.65	1362846.90	
181	334359.80	1362833.53	
182	334360.97	1362859.47	
183	334372.29	1362860.34	
184	334366.36	1362871.87	
185	334362.12	1362833.24	
186	334351.97	1362834.52	
187	334348.30	1362860.95	
188	334332.72	1362871.34	
189	334322.42	1362869.39	
190	334313.08	1362760.42	
191	334309.99	1362710.51	
192	334298.54	1362743.47	
193	334260.53	1362754.12	
194	334236.28	1362763.33	
195	334241.15	1362779.91	
196	334248.74	1362775.76	
197	334251.82	1362781.12	
198	334253.38	1362764.03	
199	334249.42	1362757.52	
200	334254.30	1362750.04	
201	334270.38	1362741.12	
202	334276.30	1362759.18	
203	334269.88	1362769.69	
204	334297.14	1362869.29	
205	334317.06	1362859.99	
206	334326.26	1362826.64	
207	334333.78	1362849.23	
208	334331.94	1362817.37	
209	334334.06	1362810.44	
210	334338.42	1362802.62	
211	334325.06	1362815.52	
212	334315.40	1362816.54	
213	334315.05	1362819.13	
214	334141.47	1362809.67	
215	334088.86	1362811.14	
216	334021.21	1362817.97	
217	334034.21	1362814.19	
218	334023.63	1362806.45	
219	334018.22	1362807.26	
88	333753.24	1362899.05	
88	333753.48	1362897.16	

Объединение образуемого земельного участка		10:05:0042502:116:3V3 (10:05:0042500:14)	
Площадь образуемого земельного участка, кв. м		1336	
Координаты поворотных точек образуемого земельного участка			
номер точки	X	Y	
109	333033.38	1362479.43	
108	333035.89	1362495.08	
107	333086.99	1362511.92	
106	333110.42	1362527.01	
105	333136.96	1362532.47	
104	333176.57	1362578.44	
103	333210.60	1362628.30	
102	333255.12	1362648.43	
101	333333.89	1362683.18	
100	333373.44	1362706.19	
99	333421.09	1362749.95	
98	333469.76	1362794.63	
97	333532.13	1362786.72	
96	333541.24	1362797.80	
95	333573.53	1362803.72	
94	333607.44	1362811.86	
93	333638.69	1362837.86	
92	333671.75	1362846.40	
91	333711.66	1362878.47	
115	333846.97	1362711.44	
116	333844.78	1362753.33	
117	333827.24	1362754.41	
118	333813.38	1362757.97	
119	333800.97	1362721.03	
114	333399.71	1362693.69	
113	333376.70	1362665.30	
112	333211.03	1362630.81	
111	333174.76	1362621.13	
110	333181.76	1362609.86	
109	333161.20	1362596.89	
108	333141.89	1362579.49	
107	333136.27	1362559.66	
106	333083.18	1362537.01	
105	333076.25	1362539.80	
104	333068.44	1362523.13	
103	333061.23	1362518.51	
102	333055.63	1362510.85	
101	333049.64	1362506.06	
100	333030.38	1362506.00	
99	333034.84	1362502.23	
98	333031.68	1362499.74	
97	333031.25	1362486.44	
96	333024.55	1362478.94	
95	333021.18	1362471.14	
94	333012.41	1362464.28	
93	333007.54	1362458.45	
92	333003.38	1362475.43	

Объединение образуемого земельного участка		10:05:0042502:132:3V1 (10:05:0042500:14)	
Площадь образуемого земельного участка, кв. м		1536	
Координаты поворотных точек образуемого земельного участка			
номер точки	X	Y	
220	334125.65	1362809.01	
221	334120.15	1362814.66	
222	334132.87	1362819.96	
223	334136.49	1362829.31	
224	334148.11	1362830.30	
225	334145.97	1362836.99	
226	334145.99	1362870.50	
227	334141.15	1362860.65	
228	334136.79	1362830.86	
229	334164.04	1362840.87	
230	334166.22	1362849.49	
231	334171.69	1362855.99	
232	334174.43	1362851.48	
233	334176.76	1362853.96	
234	334178.93	1362824.67	
54	333866.42	1362796.13	
53	333841.85	1362751.45	
52	333811.46	1362749.02	
51	333826.94	1362747.42	
50	333826.11	1362738.79	
49	333825.25	1362732.96	
48	333841.60	1362699.99	
176	334222.01	1362421.11	
178	334262.97	1362423.79	
177	334278.49	1362377.24	
175	334282.02	1362347.49	
174	334286.51	1362324.85	
173	334292.09	1362324.62	
172	334304.00	1362317.17	
171	334318.78	1362304.14	
170	334328.94	1362304.14	
169	334328.94	1362304.14	
168	334311.17	1362304.14	
167	334311.17	1362304.14	
166	334311.17	1362304.14	
165	334311.17	1362304.14	
164	334311.17	1362304.14	
163	334311.17	1362304.14	
162	334311.17	1362304.14	
161	334311.17	1362304.14	

Объединение образуемого земельного участка		10:05:0042502:132:3V1 (10:05:0042500:14)	
Площадь образуемого земельного участка, кв. м		12685	
Координаты поворотных точек образуемого земельного участка			
номер точки	X	Y	
220	334125.65	1362809.01	
221	334120.15	1362814.66	
222	334132.87	1362819.96	
223	334136.49	1362829.31	
224	334148.11	1362830.30	
225	334145.97	1362836.99	
226	334145.99	1362870.50	
227	334141.15	1362860.65	
228	334136.79	1362830.86	
229	334164.04	1362840.87	
230	334166.22	1362849.49	
231	334171.69	1362855.99	
232	334174.43	1362851.48	
233	334176.76	1362853.96	
234	334178.93	1362824.67	
54	333866.42	1362796.13	
53	333841.85	1362751.45	
52	333811.46	1362749.02	
51	333826.94	1362747.42	
50	333826.11	1362738.79	
49	333825.25	1362732.96	
48	333841.60	1362699.99	
176	334222.01	1362421.11	
178	334262.97	1362423.79	
177	334278.49	1362377.24	
175	334282.02	1362347.49	
174	334286.51	1362324.85	
173	334292.09	1362324.62	
172	334304.00	1362317.17	
171	334318.78	1362304.14	
170	334328.94	1362304.14	
169	334328.94	1362304.14	
168	334311.17	1362304.14	
167	334311.17	1362304.14	
166	334311.17	1362304.14	
165	334311.17	1362304.14	
164	334311.17	1362304.14	
163	334311.17	1362304.14	
162	334311.17	1362304.14	
161	334311.17	1362304.14	



Обозначение образуемого земельного участка	10:05:0042502:203:ЗУ1
Площадь образуемого земельного участка, кв. м	7190

Координаты поворотных точек образуемого земельного участка

номер точки	X	Y
241	334385.99	1363004.29
242	334383.21	1363018.60
243	334379.20	1363032.62
244	334373.98	1363046.23
245	334371.58	1363051.54
246	334368.69	1363057.37
247	334365.64	1363063.04
248	334362.12	1363069.18
249	334358.10	1363075.73
250	334353.61	1363082.68
251	334347.93	1363091.09
252	334341.36	1363100.56
253	334294.46	1363167.91
254	334289.28	1363175.79
255	334287.36	1363178.83
256	334279.68	1363186.91
257	334279.68	1363193.20
258	334282.71	1363196.24
259	334288.97	1363196.44
260	334289.69	1363195.35
261	334291.42	1363192.88
262	334292.81	1363197.84
263	334293.88	1363196.22
264	334294.65	1363191.98
265	334295.07	1363195.84
266	334295.72	1364005.63
267	334295.79	1364015.45
268	334295.28	1364025.25
269	334291.20	1364035.01
270	334263.33	1364033.05
271	334278.68	1363967.28
272	334276.88	1363948.83
273	334252.90	1363874.40
274	334249.37	1363851.44
275	334249.91	1363826.26
276	334255.07	1363806.39
277	334315.55	1363725.81
278	334353.34	1363666.19
279	334377.48	1363622.50
280	334386.59	1363592.16
281	334387.51	1363589.79
282	334385.99	1363604.29

Обозначение образуемого земельного участка	10:05:0042502:196:ЗУ1
Площадь образуемого земельного участка, кв. м	451

Координаты поворотных точек образуемого земельного участка

номер точки	X	Y
318	334292.51	1364044.92
319	334290.63	1364053.16
320	334288.34	1364061.28
321	334285.64	1364069.28
322	334283.55	1364074.71
323	334281.00	1364080.70
324	334278.30	1364086.55
325	334275.14	1364092.88
326	334271.52	1364099.66
327	334270.18	1364102.03
328	334270.80	1364094.11
329	334279.72	1364052.49
330	334293.97	1364036.61
331	334292.51	1364044.92

Обозначение образуемого земельного участка	10:05:0042502:177:ЗУ1
Площадь образуемого земельного участка, кв. м	1536

Координаты поворотных точек образуемого земельного участка

номер точки	X	Y
345	334126.09	1364299.83
346	334126.09	1364303.05
347	334126.09	1364313.77
348	334126.09	1364327.71
349	334126.09	1364343.77
350	334126.09	1364361.83
351	334126.09	1364381.89
352	334126.09	1364403.95
353	334126.09	1364427.01
354	334126.09	1364452.07
355	334126.09	1364478.13
356	334126.09	1364505.19
357	334126.09	1364534.25
358	334126.09	1364564.31
359	334126.09	1364595.37
360	334126.09	1364627.43
361	334126.09	1364660.49
362	334126.09	1364694.55
363	334126.09	1364729.61
364	334126.09	1364765.67
365	334126.09	1364802.73
366	334126.09	1364840.79
367	334126.09	1364879.85
368	334126.09	1364919.91
369	334126.09	1364960.97
370	334126.09	1365002.03
371	334126.09	1365043.09
372	334126.09	1365084.15
373	334126.09	1365125.21
374	334126.09	1365166.27
375	334126.09	1365207.33
376	334126.09	1365248.39
377	334126.09	1365289.45
378	334126.09	1365330.51
379	334126.09	1365371.57
380	334126.09	1365412.63
381	334126.09	1365453.69
382	334126.09	1365494.75
383	334126.09	1365535.81
384	334126.09	1365576.87
385	334126.09	1365617.93
386	334126.09	1365658.99
387	334126.09	1365700.05
388	334126.09	1365741.11
389	334126.09	1365782.17
390	334126.09	1365823.23
391	334126.09	1365864.29
392	334126.09	1365905.35
393	334126.09	1365946.41
394	334126.09	1365987.47
395	334126.09	1366028.53
396	334126.09	1366069.59
397	334126.09	1366110.65
398	334126.09	1366151.71
399	334126.09	1366192.77
400	334126.09	1366233.83
401	334126.09	1366274.89
402	334126.09	1366315.95
403	334126.09	1366357.01
404	334126.09	1366398.07

Обозначение образуемого земельного участка	10:05:0042502:115:ЗУ1
Площадь образуемого земельного участка, кв. м	6016

Координаты поворотных точек образуемого земельного участка

номер точки	X	Y
297	334265.33	1363942.60
298	334270.57	1363962.70
299	334270.86	1363982.11
300	334268.24	1364010.32
301	334250.18	1364076.06
302	334239.36	1364128.09
303	334220.45	1364150.34
304	334201.64	1364190.59
305	334194.53	1364202.52
306	334150.39	1364276.62
307	334148.68	1364272.59
308	334141.20	1364272.59
309	334126.09	1364272.59
310	334126.09	1364272.59
311	334126.09	1364272.59
312	334126.09	1364272.59
313	334126.09	1364272.59
314	334126.09	1364272.59
315	334126.09	1364272.59
316	334126.09	1364272.59
317	334126.09	1364272.59
318	334126.09	1364272.59
319	334126.09	1364272.59
320	334126.09	1364272.59
321	334126.09	1364272.59
322	334126.09	1364272.59
323	334126.09	1364272.59
324	334126.09	1364272.59
325	334126.09	1364272.59
326	334126.09	1364272.59
327	334126.09	1364272.59
328	334126.09	1364272.59
329	334126.09	1364272.59
330	334126.09	1364272.59
331	334126.09	1364272.59
332	334126.09	1364272.59
333	334126.09	1364272.59
334	334126.09	1364272.59
335	334126.09	1364272.59
336	334126.09	1364272.59
337	334126.09	1364272.59
338	334126.09	1364272.59
339	334126.09	1364272.59
340	334126.09	1364272.59
341	334126.09	1364272.59
342	334126.09	1364272.59
343	334126.09	1364272.59
344	334126.09	1364272.59
345	334126.09	1364272.59
346	334126.09	1364272.59
347	334126.09	1364272.59
348	334126.09	1364272.59

Обозначение образуемого земельного участка	10:05:0042502:176:ЗУ1
Площадь образуемого земельного участка, кв. м	1255

Координаты поворотных точек образуемого земельного участка

номер точки	X	Y
297	334265.33	1363942.60
298	334270.57	1363962.70
299	334270.86	1363982.11
300	334268.24	1364010.32
301	334250.18	1364076.06
302	334239.36	1364128.09
303	334220.45	1364150.34
304	334201.64	1364190.59
305	334194.53	1364202.52
306	334150.39	1364276.62
307	334148.68	1364272.59
308	334141.20	1364272.59
309	334126.09	1364272.59
310	334126.09	1364272.59
311	334126.09	1364272.59
312	334126.09	1364272.59
313	334126.09	1364272.59
314	334126.09	1364272.59
315	334126.09	1364272.59
316	334126.09	1364272.59
317	334126.09	1364272.59
318	334126.09	1364272.59
319	334126.09	1364272.59
320	334126.09	1364272.59
321	334126.09	1364272.59
322	334126.09	1364272.59
323	334126.09	1364272.59
324	334126.09	1364272.59
325	334126.09	1364272.59
326	334126.09	1364272.59
327	334126.09	1364272.59
328	334126.09	1364272.59
329	334126.09	1364272.59
330	334126.09	1364272.59
331	334126.09	1364272.59
332	334126.09	1364272.59
333	334126.09	1364272.59
334	334126.09	1364272.59
335	334126.09	1364272.59
336	334126.09	1364272.59
337	334126.09	1364272.59
338	334126.09	1364272.59
339	334126.09	1364272.59
340	334126.09	1364272.59
341	334126.09	1364272.59
342	334126.09	1364272.59
343	334126.09	1364272.59
344	334126.09	1364272.59
345	334126.09	1364272.59
346	334126.09	1364272.59
347	334126.09	1364272.59
348	334126.09	1364272.59

Обозначение образуемого земельного участка	10:05:0042502:211:ЗУ1
Площадь образуемого земельного участка, кв. м	825

Координаты поворотных точек образуемого земельного участка

номер точки	X	Y
404	334031.36	1364676.62
405	334024.16	1364675.39
406	334023.26	1364657.36
407	334018.28	1364547.52
408	334023.82	1364546.55
409	334031.36	1364676.62

Обозначение образуемого земельного участка	10:05:0042502:147:ЗУ1
Площадь образуемого земельного участка, кв. м	1425

Координаты поворотных точек образуемого земельного участка

номер точки	X	Y
291	334243.88	1364129.05
292	334251.25	1364133.61
293	334202.70	1364122.77
294	334194.53	1364202.52
295	334201.64	1364190.59
296	334220.45	1364150.34
297	334229.36	1364128.09
298	334243.88	1364129.05

Обозначение образуемого земельного участка	10:05:0042502:210:ЗУ1
Площадь образуемого земельного участка, кв. м	977

Координаты поворотных точек образуемого земельного участка

номер точки	X	Y
390	334056.22	1364547.78
391	334055.18	1364571.02
392	334055.88	1364598.25
393	334056.80	1364615.33
394	334042.61	1364610.44
395	334040.19	1364540.13
396	334056.22	1364547.78

Обозначение образуемого земельного участка	10:05:0042502:157:ЗУ1
Площадь образуемого земельного участка, кв. м	1664

Координаты поворотных точек образуемого земельного участка

номер точки	X	Y
-------------	---	---

Обозначение образуемого земельного участка		12418	
Площадь образуемого земельного участка, кв. м		12418	
Координаты поворотных точек образуемого земельного участка			
номер точки	X	Y	
329	334014.53	1364202.52	
344	334022.70	1364212.77	
348	334118.88	1364202.27	
347	334188.51	1364202.04	
353	334130.16	1364209.29	
352	334026.55	1364205.85	
351	334082.24	1364208.81	
350	334076.68	1364207.68	
349	334022.55	1364205.17	
385	334076.98	1364418.24	
386	334077.07	1364423.36	
387	334071.59	1364421.86	
388	334059.49	1364511.75	
389	334056.69	1364527.29	
390	334056.22	1364547.78	
391	334048.19	1364540.13	
392	334042.61	1364603.44	
393	334046.59	1364661.98	
394	334048.68	1364718.67	
395	334050.67	1364803.80	
396	334047.29	1364800.00	
397	334043.71	1364790.91	
398	334046.70	1364787.17	
399	334038.69	1364770.98	
400	334035.79	1364762.34	
401	334032.20	1364761.31	
402	334033.86	1364754.22	
403	334032.76	1364771.37	
404	334031.36	1364816.62	
301	334033.82	1364546.55	
302	334033.87	1364548.29	
303	334022.41	1364511.87	
304	334023.66	1364469.53	
305	334026.51	1364487.65	
306	334022.38	1364490.84	
307	334028.36	1364572.71	
308	334088.59	1364448.77	
309	334126.09	1364290.83	
310	334141.20	1364272.59	
311	334181.68	1364270.02	
312	334150.39	1364242.62	
320	334014.53	1364202.52	

Обозначение образуемого земельного участка		10:05:0042502:177-3Y2	
Площадь образуемого земельного участка, кв. м		366	
Координаты поворотных точек образуемого земельного участка			
номер точки	X	Y	
404	334031.36	1364676.62	
405	334032.76	1364721.37	
402	334031.86	1364754.22	
410	334033.41	1364758.26	
411	334028.26	1364748.83	
412	334031.99	1364745.51	
413	334030.48	1364737.34	
414	334029.17	1364730.16	
415	334027.96	1364720.31	
416	334026.85	1364710.82	
417	334025.89	1364707.68	
418	334025.00	1364689.24	
406	334024.16	1364675.39	
404	334031.36	1364676.62	

Обозначение образуемого земельного участка		10:05:0042502:156-3Y1 (10:05:0042500:14)	
Площадь образуемого земельного участка, кв. м		61	
Координаты поворотных точек образуемого земельного участка			
номер точки	X	Y	
452	334289.72	1365138.36	
451	334269.91	1365124.89	
450	334272.40	1365120.45	
452	334289.72	1365138.36	

Обозначение образуемого земельного участка		10:05:0042502:155-3Y1 (10:05:0042500:14)	
Площадь образуемого земельного участка, кв. м		2029	
Координаты поворотных точек образуемого земельного участка			
номер точки	X	Y	
460	334212.08	1365077.68	
459	334212.12	1365088.73	
458	334229.45	1365119.43	
457	334252.65	1365131.47	
456	334287.86	1365178.78	
455	334305.05	1365218.20	
454	334308.04	1365239.13	
453	334308.04	1365259.06	
452	334308.04	1365278.99	
451	334308.04	1365298.92	
450	334308.04	1365318.85	
449	334308.04	1365338.78	
448	334308.04	1365358.71	
447	334308.04	1365378.64	
446	334308.04	1365398.57	
445	334308.04	1365418.50	
444	334308.04	1365438.43	
443	334308.04	1365458.36	
442	334308.04	1365478.29	
441	334308.04	1365498.22	
440	334308.04	1365518.15	
439	334308.04	1365538.08	
438	334308.04	1365558.01	
437	334308.04	1365577.94	
436	334308.04	1365597.87	
435	334308.04	1365617.80	
434	334308.04	1365637.73	
433	334308.04	1365657.66	
432	334308.04	1365677.59	
431	334308.04	1365697.52	
430	334308.04	1365717.45	
429	334308.04	1365737.38	
428	334308.04	1365757.31	
427	334308.04	1365777.24	
426	334308.04	1365797.17	
425	334308.04	1365817.10	
424	334308.04	1365837.03	
423	334308.04	1365856.96	
422	334308.04	1365876.89	
421	334308.04	1365896.82	
420	334308.04	1365916.75	
419	334308.04	1365936.68	
418	334308.04	1365956.61	
417	334308.04	1365976.54	
416	334308.04	1365996.47	
415	334308.04	1366016.40	
414	334308.04	1366036.33	
413	334308.04	1366056.26	
412	334308.04	1366076.19	
411	334308.04	1366096.12	
410	334308.04	1366116.05	
409	334308.04	1366135.98	
408	334308.04	1366155.91	
407	334308.04	1366175.84	
406	334308.04	1366195.77	
405	334308.04	1366215.70	
404	334308.04	1366235.63	
403	334308.04	1366255.56	
402	334308.04	1366275.49	
401	334308.04	1366295.42	
400	334308.04	1366315.35	
399	334308.04	1366335.28	
398	334308.04	1366355.21	
397	334308.04	1366375.14	
396	334308.04	1366395.07	
395	334308.04	1366415.00	
394	334308.04	1366434.93	
393	334308.04	1366454.86	
392	334308.04	1366474.79	
391	334308.04	1366494.72	
390	334308.04	1366514.65	
389	334308.04	1366534.58	
388	334308.04	1366554.51	
387	334308.04	1366574.44	
386	334308.04	1366594.37	
385	334308.04	1366614.30	
384	334308.04	1366634.23	
383	334308.04	1366654.16	
382	334308.04	1366674.09	
381	334308.04	1366694.02	
380	334308.04	1366713.95	
379	334308.04	1366733.88	
378	334308.04	1366753.81	
377	334308.04	1366773.74	
376	334308.04	1366793.67	
375	334308.04	1366813.60	
374	334308.04	1366833.53	
373	334308.04	1366853.46	
372	334308.04	1366873.39	
371	334308.04	1366893.32	
370	334308.04	1366913.25	
369	334308.04	1366933.18	
368	334308.04	1366953.11	
367	334308.04	1366973.04	
366	334308.04	1366992.97	
365	334308.04	1367012.90	
364	334308.04	1367032.83	
363	334308.04	1367052.76	
362	334308.04	1367072.69	
361	334308.04	1367092.62	
360	334308.04	1367112.55	
359	334308.04	1367132.48	
358	334308.04	1367152.41	
357	334308.04	1367172.34	
356	334308.04	1367192.27	
355	334308.04	1367212.20	
354	334308.04	1367232.13	
353	334308.04	1367252.06	
352	334308.04	1367271.99	
351	334308.04	1367291.92	
350	334308.04	1367311.85	
349	334308.04	1367331.78	
348	334308.04	1367351.71	
347	334308.04	1367371.64	
346	334308.04	1367391.57	
345	334308.04	1367411.50	
344	334308.04	1367431.43	
343	334308.04	1367451.36	
342	334308.04	1367471.29	
341	334308.04	1367491.22	
340	334308.04	1367511.15	
339	334308.04	1367531.08	
338	334308.04	1367551.01	
337	334308.04	1367570.94	
336	334308.04	1367590.87	
335	334308.04	1367610.80	
334	334308.04	1367630.73	
333	334308.04	1367650.66	
332	334308.04	1367670.59	
331	334308.04	1367690.52	
330	334308.04	1367710.45	
329	334308.04	1367730.38	
328	334308.04	1367750.31	
327	334308.04	1367770.24	
326	334308.04	1367790.17	
325	334308.04	1367810.10	
324	334308.04	1367830.03	
323	334308.04	1367850.96	
322	334308.04	1367870.89	
321	334308.04	1367890.82	
320	334308.04	1367910.75	
319	334308.04	1367930.68	
318	334308.04	1367950.61	
317	334308.04	1367970.54	
316	334308.04	1367990.47	
315	334308.04	1368010.40	
314	334308.04	1368030.33	
313	334308.04	1368050.26	
312	334308.04	1368070.19	
311	334308.04	1368090.12	
310	334308.04	1368110.05	
309	334308.04	1368130.98	
308	334308.04	1368150.91	
307	334308.04	1368170.84	
306	334308.04	1368190.77	
305	334308.04	1368210.70	
304	334308.04	1368230.63	
303	334308.04	1368250.56	
302	334308.04	1368270.49	
301	334308.04	1368290.42	
300	334308.04	1368310.35	
299	334308.04	1368330.28	
298	334308.04	1368350.21	
297	334308.04	1368370.14	
296	334308.04	1368390.07	
295	334308.04	1368410.00	
294	334308.04	1368430.93	
293	334308.04	1368450.86	
292	334308.04	1368470.79	
291	334308.04	1368490.72	
290	334308.04	1368510.65	
289	334308.04	1368530.58	
288	334308.04	1368550.51	
287	334308.04	1368570.44	
286	334308.04	1368590.37	
285	334308.04	1368610.30	
284	334308.04	1368630.23	
283	334308.04	1368650.16	
282	334308.04	1368670.09	
281	334308.04	1368690.02	
280	334308.04	1368710.95	
279	334308.04	1368730.88	
278	334308.04	1368750.81	
277	334308.04	1368770.74	
276	334308.04	1368790.67	
275	334308.04	1368810.60	
274	334308.04	1368830.53	
273	334308.04	1368850.46	
272	334308.04	1368870.39	
271	334308.04	1368890.32	
270	3		

10:05:0042502:153
(10:05:0042500:14)
земли сельскохозяйственного назначения,
под сельскохозяйственное производство для
сельскохозяйственного использования

Питкярантское городское поселение
10:05:0042502

10:05:0042502:153
(10:05:0042500:14)
земли сельскохозяйственного назначения,
под сельскохозяйственное производство для
сельскохозяйственного использования

10:05:0042502:153:3У1
(10:05:0042500:14)
4998,7 кв.м,
земли сельскохозяйственного назначения,
под сельскохозяйственное производство для
сельскохозяйственного использования

10:05:0042502:183:3У2
323,1 кв.м,
земли лесного фонда,
для ведения лесного хозяйства

Питкяранское лесничество,
Питкяранское участковое лесничество,
кв.1-5,12-19,24-32,35-41,46-51,58-62

10:05:0042502:183
земли лесного фонда

10:05:0042502

10:05:0042502:153
(10:05:0042500:14)
земли сельскохозяйственного назначения,
под сельскохозяйственное производство для
сельскохозяйственного использования

10:05:0042502:183:3У3
1779 кв.м,
земли лесного фонда

10:05:0042502:153
(10:05:0042500:14)
земли сельскохозяйственного назначения,
под сельскохозяйственное производство для
сельскохозяйственного использования

Питкяранское лесничество,
Питкяранское участковое лесничество,
кв.1-5,12-19,24-32,35-41,46-51,58-62

10:05:0042502:183
земли лесного фонда

Питкярантское городское поселение
Питкярантский муниципальный район

Питкярантское городское поселение
10:05:0042502

10:05:0042502:153
(10:05:0042500:14)
земли сельскохозяйственного назначения,
под сельскохозяйственное производство для
сельскохозяйственного использования

Конец трассы ПК 65+70 соответствует концу
автомобильной дороги: "Подъезд к природному водопаду
"Белые мосты"

10:05:0042502:153
(10:05:0042500:14)
земли сельскохозяйственного назначения,
под сельскохозяйственное производство для
сельскохозяйственного использования

Питкяранское лесничество,
Питкяранское участковое лесничество,
кв.1-5,12-19,24-32,35-41,46-51,58-62

10:05:0042502:183
земли лесного фонда

Питкярантское городское поселение
Питкярантский муниципальный район

10:05:0042502:183:3У4
394 кв.м,
земли лесного фонда,
для ведения лесного хозяйства

10:05:0042502:153
(10:05:0042500:14)
земли сельскохозяйственного назначения,
под сельскохозяйственное производство для
сельскохозяйственного использования

Обозначение образуемого земельного участка	10:05:0042502:153:3У1 (10:05:0042500:14)	10:05:0042502:183
Площадь образуемого земельного участка, кв. м	4998,7	
Координаты поворотных точек образуемого земельного участка		
номер точки	X	Y
655	335521.51	1365794.53
656	335541.55	1365795.50
657	335561.54	1365797.24
658	335581.45	1365799.75
659	335601.25	1365803.04
660	335621.25	1365805.00
661	335641.83	1365807.28
662	335662.99	1365809.88
663	335684.73	1365812.83
664	335706.66	1365816.28
665	335729.42	1365820.44
666	335753.24	1365825.27
667	335778.15	1365831.46
668	335804.17	1365839.41
669	335831.31	1365849.02
670	335859.58	1365860.21
671	335889.07	1365873.00
672	335919.78	1365887.40
673	335951.81	1365903.51
674	335985.16	1365921.34
675	336020.92	1365940.91
676	336059.19	1365962.14
677	336100.07	1365985.91
678	336143.56	1366011.61
679	336190.66	1366039.14
680	336241.37	1366068.50
681	336295.68	1366109.79
682	336353.59	1366163.12
683	336415.10	1366228.59
684	336480.31	1366306.20
685	336549.22	1366397.05
686	336631.83	1366500.24
687	336718.14	1366616.77
688	336818.25	1366746.64
689	336932.16	1366899.95
690	337060.87	1367086.70
691	337204.38	1367307.91
692	337363.69	1367563.58
693	337538.80	1367854.71
694	337730.71	1368181.26
695	337940.42	1368544.31
696	338168.93	1368943.76
697	338416.24	1369380.61
698	338683.35	1369864.86
699	338970.16	1370397.51
700	339277.67	1370989.66
701	339605.88	1371641.21
702	339954.69	1372353.26
703	340424.10	1373126.81
704	340914.11	1373971.86
705	341424.62	1374908.41
706	341955.63	1375936.46
707	342507.14	1377056.01
708	343079.15	1378267.06
709	343671.66	1379569.61
710	344284.67	1380963.66
711	344918.18	1382450.21
712	345572.19	1384039.26
713	346246.70	1385730.81
714	346941.71	1387525.06
715	347667.22	1389423.11
716	348423.23	1391425.16
717	349210.74	1393532.21
718	349929.75	1395745.26
719	350680.26	1398064.31
720	351462.27	1399489.36
721	352275.78	1401021.41
722	353120.79	1402661.46
723	354007.30	1404409.51
724	354935.31	1406265.56
725	355904.82	1408229.61
726	356915.83	1410301.66
727	357968.34	1412481.71
728	359062.35	1414770.76
729	360197.86	1417169.81
730	361374.87	1419688.86
731	362593.38	1422317.91
732	363853.39	1425057.96
733	365154.90	1427909.01
734	366497.91	1430871.06
735	367882.42	1433944.11
736	369308.43	1437128.16
737	370775.94	1440433.21
738	372284.95	1443859.26
739	373835.46	1447406.31
740	375427.47	1451074.36
741	377060.98	1454863.41
742	378735.99	1458773.46
743	380452.50	1462804.51
744	382210.51	1466956.56
745	384019.02	1471229.61
746	385878.03	1475623.66
747	387787.54	1480138.71
748	389747.55	1484774.76
749	391758.06	1489531.81
750	393819.07	1494409.86
751	395930.58	1499418.91
752	398092.59	1504558.96
753	400305.10	1509829.01
754	402568.11	1515239.06
755	404881.62	1520779.11
756	407245.63	1526449.16
757	409660.14	1532249.21
758	412135.15	1538179.26
759	414670.66	1544249.31
760	417267.67	1550459.36
761	420925.18	1556809.41
762	424743.19	1563399.46
763	428721.70	1570229.51
764	432870.71	1577309.56
765	437190.22	1584649.61
766	441680.23	1592259.66
767	446340.74	1600239.71
768	451172.75	1608489.76
769	456177.26	1617019.81
770	461355.27	1625829.86
771	466707.78	1634919.91
772	472235.79	1644289.96
773	477939.30	1654039.01
774	483818.31	1664169.06
775	489872.82	1674689.11
776	496003.83	1685599.16
777	502311.34	1696909.21
778	508795.35	1708519.26
779	515455.86	1720429.31
780	522292.87	1732639.36
781	529306.38	1745149.41
782	536496.39	1757959.46
783	543862.90	1771069.51
784	551405.91	1784479.56
785	559125.42	1798189.61
786	567021.43	1812299.66
787	575093.94	1826809.71
788	583342.95	1841119.76
789	591768.46	1855239.81
790	600370.47	1869159.86
791	609148.98	1883879.91
792	618093.99	1898399.96
793	627205.50	1912719.01
794	636483.51	1926839.06
795	645928.02	1940759.11
796	655539.03	1954479.16
797	665316.54	1967999.21
798	675260.55	1981319.26
799	685371.06	1994439.31
800	695648.07	2007359.36

Обозначение образуемого земельного участка	10:05:0042502:183:3У4	номер точки	X	Y
Площадь образуемого земельного участка, кв. м	394	689	335360.70	1368860.25
Координаты поворотных точек образуемого земельного участка		690	335370.72	1368870.80
		691	335380.74	1368874.35
		692	335390.76	1368878.90
		693	335400.78	1368883.45
		694	335410.80	1368888.00
		695	335420.82	1368892.55
		696	335430.84	1368897.10
		697	335440.86	1368901.65
		698	335450.88	1368906.20
		699	335460.90	1368910.75
		700	335470.92	1368915.30
		701	335480.94	1368919.85
		702	335490.96	1368924.40
		703	335500.98	1368928.95
		704	335510.00	1368933.50
		705	335520.02	1368938.05
		706	335530.04	1368942.60
		707	335540.06	1368947.15
		708	335550.08	1368951.70
		709	335560.10	1368956.25